

Ajuntament de Sóller

DOCUMENT REFOS DE L'APROVACIÓ DEFINITIVA

Rosa Barba i Ricard Pié, arqts. S.C.P.


MARÇ 1999

Visat i conforme:  
El Cap del Negociat.

AJUNTAMENT DE SOLLER. SECRETARIA GENERAL  
Reg. M. U. DANISME

DILIGÈNCIA D'AUTENTICITAT: Consta de 30.1 fulls segellats i numerats.  
El Secretari que subscric CE. I.F.I.C. Que el present Document forma part  
de la Documentació del Tercer Ple de l'Aprovació Definitiva de la Revisió del  
Pla General d'Ordenació Urbana del Terme Municipal de Sóller, aprovat per  
l'Ajuntament Ple en sessió celebrada el dia 20 de Desembre de 1.999

{ del n.º 587  
{ del n.º 518



Sóller 20 de Desembre de 1.999

EL SECRETARI, *accetal*

*[Handwritten signature]*

**APROVAT AMB PRESCRIPCIONS**  
**C.I.U.M.**  
DATA: 17.03.1999  
EL SECRETARI DE LA C.I.U.M.

1. Memòria.
  2. Plànols.
  3. Normes Urbanístiques.
  4. Annexs Normatius 1.2.3.4.5.6.7.7a.
  - 5. Annex Normatiu 8: Catàleg.**
  6. Document d'AIA.
  7. Programa d'actuació.
- Estudi econòmic i financer.

0000587

**REVISIÓ DEL PLA GENERAL D'ORDENACIÓ**

Ajuntament de Sóller

DOCUMENT REFOS DE L'APROVACIÓ DEFINITIVA

Rosa Barba i Ricard Pié, arqts. S.C.P.

MARÇ 1999

APROVAT AMB PRESCRIPCIONS  
C.I.U.M.  
DATA: 17 NOV 2000  
EL SECRETARI DE LA CIUM.

1. Memòria.
  2. Plànols.
  3. Normes Urbanístiques.
  4. Annexs Normatius 1.2.3.4.5.6.7.7a.
  - 5. Annex Normatiu 8: Catàleg.**
  6. Document d'AIA.
  7. Programa d'actuació.
- Estudi econòmic i financer.

0000588

Aquest document ha estat redactat per:

Rosa Barba i Casanovas i Ricard Plé i Ninot, arquitectes directors  
en equip amb:  
Josep Palau i Lloveras, arquitecte  
Romà Miró i Miró, advocat

amb la col.laboració dels estudiants d'arquitectura:

Ataülf Ferrer  
Francesc Hauf  
Blanca Noguera  
Maite Massana

I Clara Gilibets, mecanografia

Han participat en altres fases de la redacció:

Carlos Fuente i Fuente, enginyer de camins, canals i ports  
José Ma. Jofre i Ibáñez, enginyer de camins, canals i ports  
Jordi Closa i Cruixens, arquitecte  
Ton Estapé i Esparza, arquitecte

en el Catàleg

Plàcid Pérez, historiador, Luis Bevacqua, arquitecte tècnic, Gregori Puigserver i Joan Puigserver

com a estudiants d'arquitectura en les feines de recollida de dades, treball de base:

Gisela Pujol, Sara Bartumeus, Jordi Fabrelles, Alfons Soldevila, Eva Fornas, Núria Oliver, Pepe Llobet, Inma Salom, Pep Martínez, Ronald M.G.R. Van de Worp, Xavi Guerrero, Franco Corada, Mónica Bravo

també han participat:

Juan Pablo Saucedo, perspectives  
Miquel García, en el tractament informàtic  
Sonia Martín, i Pilar Moya, mecanografia

Han aportat material gràfic pel Catàleg els arquitectes:

Josep Colom, Neus Garcia-Guillem Oliver i Joan González de Chavez

L'equip de la U.I.B. Departament de Ciències de la Terra ha estat coordinat per Climent Picornell, dr. en geografia i Maurici Ruíz, biòleg i format per Antònia Ripoll, geògrafa, A. Rodríguez Perea, geòleg, Miquel Grimal, geògraf i Macià Blazquez, geògraf.


Volem agrair l'ajuda rebuda de l'Equip Tècnic de l'Ajuntament de Sóller particularment de: Inma Salom, Toni Miquel, Guillem Carbonero, Biel Buades, Josep Aguiló, Albert Frau, Nina Barceló, LLuc Coll, Jordi Viso, Tomeu Palou, Miquel Pastor i de tots aquells que en diferents moments ens han facilitat la feina.

Sóller, març de 1.999.

Signat: Rosa Barba i Casanovas dra. arquitecte.  
Directora de l'Equip Tècnic Redactor

APROVAT AMB SUBSCRIPCIONS  
CI.U.M.  
DATA: 17 NOV 2000  
EL SECRETARI DE LA CI.U.M.

0000589



**PLA GENERAL D'ORDENACIÓ URBANA DE SÓLLER**  
**AJUNTAMENT DE SÓLLER**  
**CÀTALEG DEL PATRIMONI DE SÓLLER**

**INDEX:**

- 1.- INTRODUCCIÓ.**
- 2.- FITXES CATALEG.**

**DISPOSICIÓ ADICIONAL**

REGISTRAT A LES PRESCRIPCIONS  
17 NOV 2000

CRITERIS PER A LA INCLUSIÓ O L'EXCLUSIÓ D'ELEMENTS AL CATÀLEG DE LA REVISIÓ DEL PLA GENERAL DE SÓLLER.

INTRODUCCIÓ

El Catàleg del Patrimoni de Sóller del Pla General, agrupa el conjunt de bens a protegir del terme municipal de Sóller.

Al Catàleg de Sóller s'hi han incorporat edificis civils, monuments, cases de possessió, cases senyoriales, vegetació, plaques commemoratives, etc, procurant agrupar el patrimoni del terme

El catàleg té també un sentit educatiu ja que pretén fer conscient tothom del patrimoni Cultural de Sóller. En els últims vint anys, la societat a anat ampliant el concepte de monument per passar al concepte de patrimoni. Avui és possible incorporar als catàlegs petits elements urbans, arquitectura industrial, obra civil, conjunts d'habitatges populars, vegetació, etc.

El Catàleg està obert a l'incorporació de nous bens i també en casos excepcionals a la seva exclusió.

Per a la inclusió d'elements al catàleg, caldrà que tinguin una sèrie de valors explicats més endavant. Alguns elements es poden incloure per un sol valor, d'altres per un conjunt

El primer catàleg surt a proposta de l'equip del Pla general, enriquit i corregit per la informació pública i aprovat pel Ple de l'Ajuntament. A partir de l'aprovació del Pla General i de cara al futur, la proposta per a la inclusió, hauria d'anar raonada i avalada per persones o institucions. Una Comissió del Patrimoni de Sóller, formada per persones de reconegut prestigi, analitzaria i aprovaria o desaprovaria la proposta.


Per excloure un element del catàleg, caldria seguir el mateix procediment que per a la inclusió.

CRITERIS PER A LA INCLUSIÓ:

Els criteris que s'han seguit per l'inclusió d'elements al catàleg són: Culturals, històrics, compositius, de qualitat d'execució material, de singularitat, de conjunt, etc.

Per decisió de la Comissió de Seguiment del Pla General queden protegits tots els elements que compleixan la relació de criteris següents:

- 1 A Edificis o parts d'edificis construïts al segle XVIII o anterior.
- B Elements arquitectònics que es puguin datar dins d'aquest període i que sorgeixin arran de qualsevol obra que es pugui fer en qualsevol

0000590  


lloc del terme

- C. Edificis modernistes del segle XX.
  - D. Tota obra civil anterior a l'any 1960 referent als sistemes d'extracció, captació, distribució i conducció d'aigua (Sinies, siquies, mines, canaletes, molins, etc.).
  - E. Tota obra civil anterior a l'any 1960 referent al sistema de comunicacions viàries i de ferrocarril existent al municipi (carrers empedrats, carreteres, camins, camins empedrats, ponts, marges de contenció, etc.).
  - F. Tota obra civil anterior a l'any 1960 referent al sistema de costes (fars, torres de defensa, etc.).
  - G. Edificis i elements arquitectònics de caire religiós anteriors a l'any 1960 (esglésies, convents, oratoris, capelletes, creus de terme, cementeri, etc.).
  - H. cases de possessió i edificis o elements singulars d'aprofitament de recursos en zona rural (molins fariners, marges, etc.).
  - I. Elements arquitectònics en zones públiques i elements adosats a edificis amb façana sobre vies públiques (monuments, escultures, mobiliari urbà anterior a l'any 1960, làpides, teules pintades, etc.).
  - J. Jardins (tant públics com privats).
  - K. Arbres-relevants i conjunts vegetals dins zones públiques i privades
  - L. Zones d'interès arqueològic, paleontològic i biològic.
2. Limitar aquesta protecció a les determinacions que s'indiquin en cada fitxa i, en el seu defecte, a tot l'element en espera del detall que l'Ajuntament pugui fer posteriorment a l'aprovació del Pla de cada un dels elements una vegada localitzats


CRITERIS PER A L'EXCLUSIÓ:

Per motius de reconegut interès públic, l'Ajuntament, previ informe dels serveis tècnics i de la Comissió del Patrimoni de Sóller, podrà excloure del catàleg elements inclosos.

CARTA ARQUEOLÒGICA DEL TERME MUNICIPAL DE SÓLLER.

S'adjunten fotocopies de la Carta Arqueològica de Sóller

EL SECRETARI DE LA C.I.U.M.



DECRETO 2503/1960, de 10 de septiembre, por el que se declaran Monumentos Histórico-Artísticos y se colocan bajo la protección del Estado, todos los monumentos megalíticos, cuevas prehistóricas y otros restos prehistóricos y protohistóricos de las islas de Mallorca y Menorca.

Entre los restos de la prehistoria y de la protohistoria española tienen una importancia singular, no tan solo en relación con nuestro país, sino también con toda el área mediterránea, los de las primitivas culturas insulares de Mallorca y Menorca, y dada la especial situación cultural de estos monumentos se hace necesaria su conservación y defensa.

En razón a lo expuesto a propuesta del Ministro de Educación y Ciencia y previa deliberación del Consejo de Ministros en su reunión del día nueve de septiembre de mil novecientos sesenta y seis,

DISPONGO

Artículo primero.—Todos los monumentos megalíticos, cuevas prehistóricas y otros restos prehistóricos y protohistóricos de las islas de Mallorca y Menorca, cualesquiera que sea su estado y situación, se declaran Monumento Histórico Artístico y quedan bajo la protección del Estado, que impedirá su destrucción y la alteración de su carácter.

Artículo segundo.—Los propietarios poseedores o usuarios de los terrenos en los cuales se hallan emplazados dichos monumentos no podrán realizar obras sobre los mismos o en los alrededores que constituyen su marco ambiental sin autorización previa del Ministerio de Educación y Ciencia.

Artículo tercero.—El cuidado de estos monumentos y del marco urbano o rural que los rodea queda encomendado a los Ayuntamientos respectivos, los cuales serán directamente responsables de su vigilancia y conservación.

Artículo cuarto.—Se autoriza al Ministerio de Educación y Ciencia para que forme y apruebe el correspondiente inventario detallado de estos monumentos y restos, y dicte las disposiciones que estime convenientes para el mejor cumplimiento del presente Decreto.

Así lo dispongo por el presente Decreto, dado en San Sebastián a diez de septiembre de mil novecientos sesenta y seis.

PARTE I

CRITERIOS RECTORES

1. La Comisión Provincial del Patrimonio Artístico y Cultural tiene por misión, entre otras, aconsejar, velar, dar soluciones y fiscalizar los procesos de transformación y crecimiento de los núcleos urbanos y rurales de la provincia, de forma que se desarrollen dentro de la relativa coherencia a establecer en base a la normativa vigente en materia de Patrimonio Arquitectónico ya sea de rango estatal o local.

En este sentido, esta Comisión, tratará de apoyarse, fundamentalmente, en la ley del Tesoro de Mayo de 1933 (Reglamento de Abril de 1930), hoy vigente en el Plan Provincial de Ordenación de Baleares y en el posible planteamiento existente en los municipios a cuyo ámbito alcance el control de la Comisión. Ambito que, por otra parte, debe ser ampliado en coordinación con otras Delegaciones Ministeriales a fin de que la salvaguarda del Patrimonio Histórico construido llegue a municipios todavía sin incoación de expediente de declaración de Conjunto Histórico-Artístico. Ello sin perjuicio de que la Comisión Provincial del Patrimonio elabore una lista de aquellos conjuntos dignos de tal catalogación, e inicie las acciones oportunas para su inclusión en la misma.

2. La Comisión Provincial del Patrimonio tratará de potenciar la creación de Planes especiales de Conservación de los cascos históricos de mayor calidad ambiental de la provincia (en base a los Artículos 17, 18 y 19 de la Ley del Suelo) y estimular mediante las colaboraciones pertinentes, a los órganos de la Administración para que realice limitación de los cascos rurales de la provincia a efectos de una mejor aplicación de las instrucciones para la defensa del Patrimonio Histórico-Artístico.

PROVINCIA DE MALLORCA  
 DEPARTAMENT D'EDUCACIÓ I CIÈNCIES  
 DATA: 17 MAR 1960  
 EL SECRETARI DE LA CI.U.M.

APROBADO  
 C. I. U. MALLORCA  
 17 MAR. 1960  
 FECHA:

0000592

Igualmente se interesará al Consejo Interinsular y a otras Delegaciones Ministeriales y demás entidades provinciales, para que la Comisión Provincial del Patrimonio intervenga decisivamente en la posible aprobación de cualquier tipo de planeamiento u realizar para los municipios incluidos en su ámbito de actuación.

- 3. La política general de intervención de la Comisión Provincial del Patrimonio va a regirse por el principio básico de la conservación a ultranza del legado Arquitectónico y Cultural estimado como valioso y en esa dirección conducirá sus mayores esfuerzos. Para lograrlo estimulará las acciones de conservación y rehabilitación que puedan poner en marcha los órganos de la administración y la iniciativa privada.

Su deseo es crear una cierta opinión pública favorable a la valoración cultural, vivencial y económica del patrimonio construido. La recuperación de sus aspectos positivos no entra en fricción con los modernos conceptos de desarrollo de nuestra sociedad, es más, el rechazo de la urbe proviene en parte, de la necesaria búsqueda de la historia de la ciudad.

Por supuesto, la Comisión Provincial del Patrimonio no pretenderá entorpecer con sus medidas el proceso de renovación y crecimiento de nuestros pueblos y ciudades, tratará, eso sí, de ordenarlo con los medios a su alcance, para que, desarrollo urbano y tradición no sean términos contrapuestos.

- 4. La acción puntual dentro de un Conjunto Histórico-Artístico no debe conducir a una arquitectura descontextualizada, culturalmente despreocupada y mediocre, como tampoco a una arquitectura leonchelista y provocativa del contraste como valor y testimonio de una época.

Por otra parte, la solución historicista que ofrece una respuesta mimética, resulta discutible al propiciar la confusión cronológica de los edificios. Además suele degenerar con facilidad en arquitectura folklórica al no apoyarse en los conocimientos históricos formalmente necesarios. Es decir, la falsificación histórica o adulteración de técnicas constructivas no parece aconsejable, como tampoco el hacer arquitectura pseudopopular.

Por ello, esta Comisión se pronuncia preferentemente por el fomento de la -arquitectura actual-, o sea identificada con su tiempo, ambientalmente integrada e históricamente reconocible. Para lograr estos objetivos, no se pretende dictar normas de obligado cumplimiento, sino crear un ambiente de preocupación por el diseño y la edificación dentro de los cascos históricos.

APROVAT AMB PRESCRIPCIONS  
 C.I.U.M.  
 DATA: 17 NOV 1990  
 EL SECRETARI DE LA C.I.U.M.

APROBADO  
 C.I.U. MALLORCA  
 FECHA: 17 MAR. 1990

0800593

## PARTE II

### DEFINICIONES TECNICAS

#### 1.ª DELIMITACION

La delimitación de los Conjuntos Histórico-Artísticos y de zonas poseedoras de un -valor defendible-, es cosa más compleja de lo que parece a primera vista.

En efecto:

El objeto defendible, puede ser un valor directo, intrínseco, próximo. Pero puede ser también un elemento que sin tener valor intrínseco, lo tiene en función de otro determinado valor intrínseco.

En el primer caso se halla por ejemplo, un monumento, un palacio, una plaza, un ambiente urbano propiamente dicho.

Pero puede darse también el caso de que fuera del recinto de la plaza o del elemento urbano intrínsecamente valorado, asome un elemento cuyo remate o volumen perturbe en grado inadmisibile el perfil de la plaza o del panorama urbano y con ello su valor característico.

Tales elementos perturbadores no se hallan en zonas que poseen en sí mismas un valor apreciable, pero afectan e influyen en el valor esencial del objeto o elemento protegido.

Ello conduce a que la delimitación de las zonas afectadas por la declaración legal del conjunto histórico-artístico aparezcan dos categorías: en PRIMER GRADO la de la ZONA HISTORICO-ARTISTICA PROPIAMENTE DICHA, en la cual debe protegerse el ambiente característico en toda su pureza y en SEGUNDO GRADO la de la zona de RESPETO que no constituye un valor defendible en cuanto a su ambiente, pero que debe ser controlada por resultar un campo de posibles perturbaciones para la primera.

#### 2.ª CLASIFICACION

Consecuentemente con lo expuesto anteriormente se definen las siguientes zonas:

1. *Zona urbana propiamente Histórico-Artística.*  
Por lo general Barrios Antiguos de determinadas poblaciones, deben ser conservados en todo su carácter ambiental y estilo urbanístico-arquitectónico.
2. *Zona urbana de respeto.*  
Sectores modernos o modernizados, sin interés arqueológico ambiental, en los cuales deben ser regulados los volúmenes de las edificaciones para la salvaguarda del paisaje urbano exterior y perspectivas interiores de la zona I o de Primer Grado.
3. *Poblaciones típicas totalmente protegidas.*  
Poblaciones rurales estacionarias y núcleos abandonados, cuyo paisaje tanto interior como exterior es poseedor de valores defendibles y presenten posibilidades de reactivación.
4. *Zona de protección paisajística.*  
A modo de cinturón verde, quasi-inedificable, alrededor de las poblaciones definidas en el anterior ap. 3, o de elementos singulares enclavados en el medio rural de importante valor histórico-artístico.
5. *Zona urbana de ordenación urbanística especial.*  
Sectores situados en el interior de las zonas histórico-artísticas o de respeto anteriormente definidas, que por sus relevantes características o por formar el ambiente determinado monumento de interés individual, deben de ser objeto de ordenación especialmente en lo que se refiere a volúmenes.

#### 3.ª ACTUACIONES


La conservación de los sitios histórico-artísticos fundada en una tutela limitativa, no resulta completa sino viene acompañada de una actuación de signo positivo, definida por la RESTAURACION, la CONSERVACION, la DIGNIFICACION, y la VITALIZACION.

APROVAT AMB PRESCRIPCIONS  
C.I.U.M.  
17 NOV 2000

APROBADO  
C. I. U. MALLORCA



0000594



1. **Restauración.**

Entendemos en primer lugar, la de los edificios en el sentido de que, restaurar un edificio consiste en devolverle una determinada fisonomía anterior sin prejuzgar las causas de su pérdida. Resulta labor comprometida y costosa, la cual debe realizarse cuidando las buenas normas que rigen esta técnica, preservando la memoria arquitectónica o arqueológica del edificio.

En segundo lugar, la restauración de los conjuntos urbanos, presupone normalmente una actuación previa o conjunta en la restauración de los edificios que integran el conjunto, o bien la dignificación o vitalización de los mismos. Se entiende como tal la restauración de ciertos elementos de carácter, pertenecientes normalmente al municipio, como son pavimentos y ornato de vía pública, que tanta importancia tienen para la ambientación del conjunto.

2. **Conservación.**

Se define como conservación de un edificio el fomento de su estado original y en consecuencia la puesta en práctica de los cuidados propios para prolongar su vida sin alterar el carácter histórico.

Toda la labor de conservación será defendida y fomentada por la Comisión Provincial del Patrimonio y en afectando a un inmueble de valor histórico-artístico declarado, es una obligación social para su propietario, sea éste un particular, una institución, el municipio o el propio Estado.

Para la conservación se utilizarán los mismos materiales existentes en el edificio (siempre que sea posible), pudiéndose proteger los elementos a la intemperie mediante tratamientos específicos. Como variante de la conservación aparece la CONSOLIDACION, actuación dirigida a atacar un incipiente deterioro susceptible de generar estados de ruina progresiva. La consolidación se refiere generalmente a elementos estructurales, de cerramiento o cubrición.

3. **Dignificación.**

Aparece como una labor complementaria, referida fundamentalmente al conjunto de obras e instalaciones que contribuyen a la puesta en valor de monumentos y de ambientes, tales como jardinería, alumbrado, pavimentación, iluminación especial, etc.

4. **Vitalización.**

El aspecto de la vitalización es tal vez el más importante, tanto para edificios como para conjuntos urbanos, en el sentido de dotarles de una vida económica que resulte compatible en su carácter y sus valores específicos.

Son variados los caminos y las actuaciones que conducen a la vitalización, sea de un edificio sea de un barrio histórico-monumental. En especial destaca la función cultural, la artesana y por descontado la turística, siempre y cuando no se caiga en el mimetismo fácil del folklore y la adulteración; aspecto que en parte primera referida a los criterios rectores, se ha tratado y puesto de manifiesto.

Como función primaria de la vitalización, aparece la REHABILITACION, en el sentido de que, cuando el estado actual sea de un inmueble o conjunto, no permita adecuadamente ningún uso, o cuando haya desaparecido el uso al que se destinaba, es aconsejable y conveniente su puesta en valor a través de la adecuación arquitectónica hacia nuevo uso. La rehabilitación supone, en general, una actuación directa sobre el edificio dirigida a la mejora de los niveles arquitectónicos e higiénicos de la fábrica del edificio, pudiendo introducirse materiales propios de nuestra actual tecnología, respetando siempre la memoria histórica del edificio y manteniendo los aspectos fundamentales y característicos de su arquitectura.

4.º **BENEFICIOS**

Es importante tener presente, tanto por lo que afecta a las actuaciones antes reseñadas, como a las consecuencias económicas que de las mismas pudieran derivarse, el contenido del U.D. de 2 de Junio de 1978, cuyo texto se reproduce como anexo A, por lo que contempla la valoración de efectos contributivos de los edificios y conjuntos Histórico-Artísticos declarados.

RECONSTRUCCIONES  
2000  
SECRETARI DE LA COMISSIÓ

APROBADO  
C. I. U. MALLORCA  
FECHA: 27 MAR. 1998



PARTE III

NORMAS ADMINISTRATIVAS

NORMA PRIMERA: DEL FUNCIONAMIENTO DE LA COMISION PROVINCIAL DEL PATRIMONIO HISTORICO-ARTISTICO

- 1. La Comisión se reunirá, como mínimo, una vez al mes y cuando el volumen o importancia de los asuntos a tratar lo exigiera.
- 2. Para admitirse a trámite un expediente y ser objeto de examen e informe por la Comisión, se requiere la presentación de una instancia que lo solicite, acompañada de los documentos que en las presentes Normas se especifican para cada uno de los temas o asuntos que se someten, por triplicado ejemplar.

3. Los asuntos sometidos a trámite se clasifican en:

a) CONSULTAS:

- Sobre aplicación o aclaración de la normativa legal en materia de protección del Patrimonio Histórico-Artístico.
- Sobre posibles actuaciones en inmuebles y conjuntos declarados Histórico-Artísticos.
- Sobre cualquier tema relacionado con las competencias de la Comisión Provincial.

b) DICTAMENES:

- Referentes a solicitudes de derribo de edificios emplazados dentro de sectores definidos como histórico-artísticos.
- Sobre declaraciones y delimitaciones de conjuntos y edificaciones histórico-artísticas y determinaciones urbanísticas o de planeamiento territorial que los afecten.

- Respecto a solicitudes de actuación en elementos arquitectónicos catalogados con respecto a su valor histórico-artístico.
- Sobre cualquier otro tema relacionado con la materia competente de la Comisión Provincial del Patrimonio Histórico-Artístico y que lo requiera.

c) INFORMES:

- Sobre proyectos de construcción, reforma o ampliación de edificios situados en zonas o sectores urbanos delimitados e incluidos en la clasificación definida en las definiciones TECNICAS que preceden.
- Sobre proyectos que afecten a edificios o monumentos declarados Histórico-Artísticos.
- Sobre actuaciones de carácter urbanístico, de ordenación o de planeamiento territorial que afecten elementos, monumentos, edificios o conjuntos declarados histórico-artísticos, o que sean susceptibles de ello según dictamen de la propia Comisión Provincial.
- De carácter general sobre cualquier asunto de su competencia.

d) INSPECCIONES:

- De las obras en ejecución al amparo de proyectos sometidos previamente a informe de la C.P.P.H.A.
- De posibles obras no autorizadas por la propia Comisión Provincial y que afecten o puedan afectar a elementos, monumentos, edificios o conjuntos histórico-artísticos o de notorio valor arquitectónico o arqueológico.

4. Recibido a trámite un expediente, pasará a examen de la Comisión, la cual emitirá el informe que en derecho estime oportuno.

El informe podrá ser favorable al proyecto en términos absolutos; favorable previo cumplimiento de determinados condicionamientos, y desfavorable al proyecto.

En el primer caso, el administrado no podrá alterar la construcción prevista en el proyecto aprobado.

RECOMENDACIONES

APROBADO

C.I.U.M.

17 NOV 2000

APROBADO

C. I. U. MALLORCA

0028596

En el supuesto de informe favorable con exigencia de determinados condicionantes, que deberán constar en la licencia municipal; el solicitante deberá dar cumplimiento a los mismos en la construcción de la obra.

Cuando el proyecto sea informado desfavorablemente, el informe será motivado y se elevará el expediente a la Dirección General del Patrimonio Histórico-Artístico para su definitiva resolución, notificándosele al interesado.

5. Salvo la regulación que le sea singularmente específica, la Comisión se registrá en su actuar por lo dispuesto en la Ley de Procedimiento Administrativo.

**NORMA SEGUNDA: DE LA DOCUMENTACION.**

1. Conforme a lo previsto en el ap. 2 de la NORMA PRIMERA que precede, la documentación requerida en cada caso es la siguiente:

**a) Para CONSULTAS:**

— Con respecto a posibles actuaciones u obras a realizar.

- 1. Breve memoria descriptiva de la obra o actuación.
- 2. Croquis de las plantas y alzados de la edificación, elemento o actuación.
- 3. Fotografías del estado actual del Inmueble y del entorno del mismo (especialmente fachadas colindantes).

**b) Para DICTAMENES:**

— Con respecto a solicitudes de derribo.

- 1. Proyecto de demolición visado por el Colegio Oficial de arquitectos, en el que de manera especial se hará constar, el sistema a utilizar para realizar la demolición, el respeto y salvaguarda de los elementos arquitectónicos de valor histórico-artístico que puedan correr el riesgo de verse afectados por el proceso de la demolición y la planificación y plazo de ejecución de los trabajos. En todo caso la documentación contendrá los planos de plantas y alzados del edificio a derribar y el volumen del mismo.

— En general.

- 1. Plano de situación del elemento o edificio en cuestión o del sector urbano cuya delimitación se precisa determinar o aclarar.
- 2. Memoria descriptiva del asunto sometido a dictamen, detallando el objetivo que se persigue y sus antecedentes históricos.
- 3. Documentación complementaria, gráfica o fotográfica que se precise para una mayor y mejor comprensión del asunto en cuestión.

**c) Para INFORMES:**

— Con respecto a proyectos de nueva construcción, reforma o ampliación.

- 1. Proyecto básico visado por el Colegio Oficial de Arquitectos.
- 2. Plano de situación del edificio objeto del proyecto dentro del casco urbano o del conjunto histórico-artístico.
- 3. Detalle de los materiales a emplear en las fachadas o elementos de cierre exterior y en el entorno del inmueble (pavimentos exteriores, cercas, verjas, farolas, etc.).
- 4. Fotografías del estado actual del edificio o del solar y de su entorno. Si la singularidad e importancia del tema lo requiere, deberá acompañarse montaje fotográfico de la solución proyectada y podrá acompañarse maqueta de la composición volumétrica.

— Con respecto a Planes de Ordenación Urbana.

- 1. Documentación completa del Plan de Ordenación Urbana en cuestión visada por el Colegio profesional competente.
- 2. Documentación complementaria que concrete o detalle los supuestos efectos de la ordenación urbana que se pretende sobre los monumentos, edificios o conjuntos urbanos declarados histórico-artísticos o susceptibles de serlo situados dentro del ámbito afectado por el plan.

APROBADO  
 C. I. U. M.  
 17 NOV 2000  
 C. I. U. M.

APROBADO  
 C. I. U. MALLORCA  
 FECHA: 17 NOV 2000



**PARTE IV**

**INSTRUCCIONES PARA LA DEFENSA DE  
LOS CONJUNTOS HISTORICO-ARTISTICOS DE MALLORCA.**

**PRIMERA. AMBITO DE SU APLICACION.**

- 1. Las presentes Instrucciones afectarán actualmente a: La ciudad de ALCUDIA; las villas de MURO y de PETRA; los municipios de ESTELLENC, BANYALBUFAR, VALDEMOSSA, DEYA, FORNALUTX, ESCORCA y parte de los municipios de POLLENSA y ANDRAITX; los lugares de BINIARAIX y BINIBASSI.
- 2. En el futuro se prevé afectarán a:  
Las ciudades de FELANITX y SOLLER; las villas de SINEU, ARTA, ALARO, BINISALEM, SELVA, CAMPOS y MANCOR DEL VALLE; lugares de GALILEA, ORIENT, CAIMARI, RUBERTS y RANDA; y los que en su día vayan declarándose como conjuntos histórico-artísticos.

**SEGUNDA. TIPOLOGIA DE LOS VALORES CULTURALES Y ARQUITECTONICOS A PROTEGER. SU DEFINICION.**

- Art. 1.º
- A. Edificios totalmente protegidos individualmente por tener calificación de M.H.A. nacionales, provinciales o locales y los que en su día se definan como tales.
  - B. Edificios o elementos arquitectónicos totalmente protegidos por hallarse incluidos en declaraciones colectivas de rango nacional; o sea: CASTILLOS y OTROS MM. DE ARQUITECTURA MILITAR; MONUMENTOS PREHISTORICOS y PROTOHISTORICOS; LABRAS HERALDICAS y CRU.

**APROBADO**  
**C. I. U. MALLORCA**  
**27 MAR. 1998**  
 FECHA:

- CES DE TERMINO y los que en el futuro sean objeto de protección.
- C. Fachadas íntegramente protegidas.
- D. Elementos arquitectónicos protegidos (siempre dentro de un marco apropiado), por ejemplo: PORTALES DE MEDIO PUNTO (-PORTALS REDONS-), VENTANAS, BALCONES, ALEROS, CORNISAS, PARAMENTOS DE MURO, etc.
- E. Sectores urbanos H.A. o de interés ambiental, con protección rigurosa o de -Primer Grado-.
- F. Zonas de respeto o de protección de -Segundo Grado-.

Los valores de los apartados E y F quedan definidos en los gráficos que se acompañan. (Anexos B y C).

**TERCERA. CATALOGOS Y ORDENANZAS.**

Art. 2.º La Comisión Provincial del Patrimonio Artístico, con la colaboración de los ayuntamientos respectivos, formará catálogos en forma de ficheros con la correspondiente documentación fotográfica, de los edificios y elementos definidos en el Artículo 1, párrafos A, B, C, D y E.

Una copia de estos catálogos se depositará en el Municipio respectivo.

Art. 3.º En todo el Planeamiento Urbanístico que se lleve a cabo en el futuro y que afecte a los Conjuntos Histórico-Artísticos, deberá incorporarse la normativa contenida en las presentes Instrucciones, en especial en las ordenanzas reguladoras de la edificación.

**APROVAT AMB PRESCRIPCIONS**  
 27 NOV 2000  
 DATA:  
 EL SECRETARI DE LA CIUTAT

**CUARTA. SECTORES URBANOS HISTORICO-ARTISTICOS PROPIAMENTE DICHS, CON PROTECCION DE PRIMER GRADO (Artículo 1.º E).**

Art. 4.º Condiciones de uso.  
a) Se prohibirán los talleres o fábricas con motores cuya potencia

0000598

en total sea igual o supere los 7 KVA, así como también los talleres de reparación de vehículos, sea cual sea la potencia instalada de su maquinaria.

b) Conforme a lo previsto en el ap. 4 de la DEFINICION TECNICA 3.ª (VITALIZACION) que precede a estas Instrucciones, se fomentarán, además del uso de vivienda, los talleres de artesanía, especialmente artesanía artística, mercados turísticos y de tradición típica local, restaurantes, tabernas y otros establecimientos de tipo recreativo, turístico o cultural.

Art. 5.º Condiciones de volumen.

En ningún caso la altura de las nuevas fachadas, o la reforma de las existentes dentro del sector, será mayor que la dominante en la calle o plaza correspondiente, con un máximo de 10 m, medidos desde la rasante de la calle en el centro de la línea de fachada hasta la parte superior de la cornisa terminal. No se autorizarán más de tres plantas contadas en cualquiera de las fachadas del edificio.

Art. 6.º Condiciones de estilo.

a) Condición general. La edificación se ajustará al estilo general tradicional de la población, no hallándose esta condición en contradicción con las normas de la arquitectura actual. En ningún caso se podrán utilizar elementos o formas constructivas propias de otra región.

b) Materiales de fachada. Serán los corrientes en la localidad, con preferencia la piedra natural de la comarca (sillería, mampostería, etc.).

Los revocos serán naturales o de colores adaptados a las gamas dominantes en la localidad.

c) Huecos. Los huecos (portales, balcones, ventanas) se proporcionarán con arreglo a los módulos tradicionales de la localidad, prohibiéndose aberturas en fachada de más de tres metros y las cerradas con cierres metálicos, sean arrollables o no y cualquiera que sea su dimensión, a excepción de portillos que por razones de seguridad reglamentariamente se requiere este tipo de cerramiento.

d) Voladizos. Se prohíben totalmente las tribunas cerradas y los cuerpos en voladizo, sea sobre la vía pública o sobre el propio solar.

e) Cubiertas. Se cuidará el aspecto de las cubiertas en cuanto influye en el paisaje urbano, figurando en los planos la disposición de las mismas con todo detalle.

Estas cubiertas serán de teja árabe de color natural, con prohibición absoluta de las de color rojo, así como de las de fibrocemento.

Las cubiertas en terrazas o azoteas altas no podrán ocupar más de un tercio de la superficie cubierta. Todos los elementos situados sobre las cubiertas se tratarán arquitectónicamente, prohibiéndose de manera especial los depósitos de fibrocemento al descubierto y los anuncios publicitarios, por encima de las mismas.

f) Paredes medianeras. Las que queden al descubierto, aunque sea temporalmente, se revocarán con colores que armonicen con el de la fachada o con los generales de la población.

g) Carpintería. Será de madera natural, inclusive las puertas de cocheras o garajes.

h) Establecimientos comerciales, rótulos y anuncios. La decoración publicitaria de los establecimientos comerciales (escaparates, vidrieras, rótulos) se encuadrará en los límites del espacio interior de los huecos de la planta baja, dejando libre y sin superposición de otro material que los propios del conjunto de la fachada, las jambas entre los mismos y los dinteles o arcos. Se podrán colocar solamente discretos rótulos de letras sueltas en hierro forjado, latón, u otro material de calidad, y en ningún caso de -neón-, plástico, etc. En estos sectores quedan prohibidos los anuncios luminosos en color. Se exceptúan los letreros de estricta utilidad pública, como farmacias, clínicas, puestos de socorro, etc.

QUINTA. ZONAS DE RESPETO O CON PROTECCION DE SEGUNDO GRADO (Artículo 1.º F)

Art. 7.º Condiciones de volumen.

Sin perjuicio de lo que dicten las ordenanzas municipales respectivas, tanto en obras de reforma como de nueva planta, la altura máxima medida desde la rasante de la calle en el centro de la fachada o alineación hasta la cornisa terminal del edificio será de doce metros (12).

APROBAT AMB PRESCRIPCIONS C.I.U.M.  
17 NOV 2000

APROBADO  
C. I. U. MALLORCA  
FECHA: 17 MAR 1998

En ningún caso se autorizarán más de cuatro plantas a contar en cualquiera de las fachadas del edificio.

**Art. 8.º Condiciones de estilo.**

- a) *Condición general.* En los proyectos se tendrá rigurosamente en cuenta el hecho de que, el edificio, ni por su volumen, ni por sus características arquitectónicas, ni por sus colores, perjudique la unidad del paisaje o del conjunto de la población, contemplado desde cualquier punto de vista.
- b) *Voladizos.* Los balcones, galerías abiertas, marquesinas y otros voladizos no cerrados, no podrán sobresalir de la línea de fachada más de un décimo de la anchura de la calle y en ningún caso más de OCHENTA (80 cms.). Se prohíben las tribunas cerradas.

**SEXTA. OBRAS DE URBANIZACION EN CONJUNTOS HISTORICO-ARTISTICOS.**

**Art. 9.º**

Los proyectos de obras de urbanización, embellecimiento, jardinería y alumbrado, serán sometidos al dictamen previo de la Comisión del Patrimonio Artístico.

*Aceras.* Las aceras se pavimentarán preferentemente en piedra natural, o canto rodado. Podrán pavimentarse con hormigón de grava de canto rodado lavado o con baldosa de granitoide, pero en ningún caso de baldosas brillantes de cemento o de -pastilla-.

**SEPTIMA. ADICIONAL.**

Quedan derogadas, a partir de la vigencia de las presentes Instrucciones, las Normas o Instrucciones dictadas anteriormente por la Comisión Provincial del Patrimonio Histórico-Artístico de Baleares a excepción de las referentes a la Ciudad de Palma de Mallorca. (Anexo D).

APROVAT AMB PRESCRIPCIONS  
C.I.U.M.

DATA: 17 NOV 2000  
EL SECRETARI DE LA C.I.U.M.

APROBADO

C. I. U. MALLORCA

FECHA: 27 MAR. 1998

REAL DECRETO 1382/1978, de 2 de Junio, por el que se desarrolla el artículo 6.º, j), de la Ley 50/1977, de 14 de noviembre, de Medidas Urgentes de Reforma Fiscal.  
(Exención Impuestos Edificios Histórico Artísticos).  
(Publicado en el B.O.E. n.º 150 de 24 de Junio de 1978).

En cumplimiento de lo dispuesto en la Ley sobre Medidas Urgentes de reforma Fiscal de catorce de noviembre de mil novecientos setenta y siete, se hace preciso determinar los requisitos que deban observarse para entender que obras de arte colaboran a los fines de difusión cultural.

El patrimonio histórico-artístico ha sido creado durante generaciones, y deben coordinarse los derechos de sus titulares con el interés general de los ciudadanos a su contemplación, estudio y conservación, poniéndolo a la disposición de todos y haciendo que participen en la medida de sus posibilidades en su disfrute y cuidado.

El Gobierno, en aras de una política de acercamiento de ese patrimonio a todos los ciudadanos, quiere darle un trato favorable desde un punto de vista fiscal que anime a sus titulares a su cuidado y conservación y les compense de las limitaciones a que por su interés público deban estar sometidos esos bienes. De esta manera, el ser titular de un edificio que se declare monumento o que esté dentro de un conjunto histórico-artístico no se considerará un gravamen o un perjuicio, sino que se estimulará en parte a esas personas a colaborar con el Ministerio de Cultura a una labor de difusión cultural que haga que esos bienes sean cada día más conocidos y que un número creciente de españoles los disfrute y pueda visitarlos y contemplarlos.

Por ello los beneficios se refieren a los bienes que deben formar parte del patrimonio histórico-artístico conforme a las disposiciones vigentes, con tal que esos bienes: se sujeten a las obligaciones de publicidad y suministro de datos para el indispensable inventario; se conozca su situación y estado; se facilite su visita o exhibición al público, y se garanticen los derechos de reproducción.

Estos son prácticamente los medios de difusión cultural más efectivos para que esos bienes sean disfrutados por la comunidad nacional, conservados para ella y sustraídos a los riesgos de desaparición, abuso o destrucción, de forma que participen en la conservación de ese patrimonio los que los poseen, el Estado y la sociedad entera, porque sólo con su colaboración se podrán evitar los riesgos a que un patrimonio tan extraordinariamente rico como el español está expuesto por su misma dispersión y abundancia y por la imposibilidad de destinar los recursos públicos que serían necesarios para su mantenimiento al recaerá éste exclusivamente sobre el Estado.

Por ello, a propuesta de los Ministros de Hacienda y Cultura, y de conformidad con el Consejo de Estado y previa deliberación del Consejo de Ministros en su reunión del día dos de junio de mil novecientos setenta y ocho.

Artículo primero.- Están exentos del Impuesto Extraordinario sobre el Patrimonio de las Personas Físicas, establecido y regulado por la Ley de Medidas Urgentes de Reforma Fiscal:

a) Los inmuebles urbanos declarados, expresa o individualmente, monumento histórico-artístico.

b) Las obras de arte que cumplan fines de difusión cultural.

Artículo segundo.- Se entenderán por obras de arte, a los fines de este Decreto, los bienes de todo tipo comprendidos en el inventario del patrimonio artístico, conforme al Decreto de doce de junio de mil novecientos cincuenta y tres, y los que formen el tesoro documental y bibliográfico de la Nación, conforme a la Ley de veintuno de junio de mil novecientos setenta y dos.

Artículo tercero.- Se entenderán comprendidos en el párrafo b) del artículo primero del presente Real Decreto los inmuebles artísticos o históricos situados en el perímetro de un conjunto histórico-artístico, aunque no hayan sido objeto de declaración especial que los califique individualmente como tales.

Los edificios que dentro de los conjuntos histórico-artísticos declarados no formen parte del patrimonio histórico-artístico se valorarán atendiendo al inmovilizador que representen las limitaciones a que están sujetos.

Artículo cuarto.- Se considerará que los mencionados bienes cumplen fines de difusión cultural siempre que:

a) Se comunique su existencia y situación a la Dirección General del Patrimonio Artístico, Archivos y Museos, acompañando fotocopias, fotografías, planos o datos que permitan su identificación plena.

b) Se comprometa el titular por escrito

- A dar noticia de su traslado, en su caso, a la Dirección General del Patrimonio Artístico, Archivos y Museos.

- A que se puedan visitar para su estudio en los términos que señale la legislación de protección del patrimonio histórico-artístico.

- A que, si se trata de muebles, se permita la vista del público, al menos, una vez a la semana, y si se trata de inmuebles, puedan ser exhibidos por la Dirección General del Patrimonio Artístico, Archivos y Museos, en museos o exposiciones, con las necesarias garantías cuando esta lo solicite y por un tiempo máximo de tres meses al año.

- A que se puedan hacer reproducciones y estudios que publicara la Dirección General del Patrimonio Artístico, Archivos y Museos u otras personas o Entidades autorizadas legítimamente por ella.

Artículo quinto.- Gozarán también de dicha exención todos los bienes muebles o inmuebles de propiedad o usufructo de los españoles que estén depositados en Museos, Institutos, Fundaciones culturales, Mareas públicas, Centros culturales u otros organismos abiertos al público.


APROBADO

C. I. U. MALLORCA

FECHA: 27 MAR. 1998

APROBADO POR LAS COMISIONES  
DATA: 17 NOV 2000  
EL SECRETARI DE LA CIUAL

0000601



### INSTRUCCIONES PARA LA DEFENSA DE LOS MONUMENTOS PREHISTÓRICOS Y PROTOHISTÓRICOS DE LA ISLA DE MALLORCA

Art.º 1. — Todos los monumentos y restos arqueológicos incluidos en el Inventario adjunto, formado en cumplimiento del Decreto de 10 de Septiembre de 1968, así como aquellos que hallándose actualmente ocultos o siendo irreconocibles, aparezcan en el futuro, se considerarán como monumentos histórico-artísticos y serán salvaguardados por el Estado conforme a lo establecido en la legislación vigente.

Art.º 2. — En los sitios arqueológicos inventariados cuyo estado de conservación sea de los grados I, II y III la salvaguarda alcanza a la Zona monumental propiamente dicha y a una zona de protección ambiental, o "Zona de Respeto", exterior al monumento, de las dimensiones que se señalan en los artículos siguientes.

Art.º 3. — ZONA MONUMENTAL, PROPIAMENTE DICHA. Se considera como tal, la formada por el polígono circunscrito a los restos visibles o razonablemente supuestos, y a un anillo exterior de dos metros de anchura. Este anillo que determina otro polígono semejante, el cual a los efectos de estas INSTRUCCIONES, se llamará polígono envolvente.

Cuando se trate de cuevas, se considera que los restos visibles están constituidos por la proyección vertical en el suelo exterior de la planta de la cueva.

Art.º 4. — Para los sitios inventariados cuyo estado de conservación sea de los grados I, II y III, la zona de protección ambiental o zona de respeto, será la constituida por un segundo anillo exterior, formando otro polígono semejante. La anchura de este segundo anillo exterior, será equivalente al promedio de las diagonales mayor y menor del polígono envolvente, con el límite mínimo de diez metros y el límite máximo de setenta metros.

Art.º 5. — Sea cual sea el estado de conservación del monumento, el espacio limitado por el polígono envolvente, tiene la calificación de "Monumento público" a efectos del Art.º 30 de la Ley del Patrimonio Artístico Nacional de 13 de Mayo de 1933, no pudiéndose realizar en el mismo otras obras que las de excavación, conservación y dignificación.

Art.º 6. — En los sitios arqueológicos en esta de conservación de los grados I, II y III, en el espacio formado por la Zona de Respeto, todo plan, proyecto u obra de ordenación, urbanización, edificación y explotación, tendrá las siguientes limitaciones:

a) Cuando dicho espacio se halle emplazado en lugar calificado de *suelo rústico* o de *suelo de reserva urbana* de acuerdo con la "Ley de Régimen del Suelo y Ordenación Urbana" se prohibirá en el mismo toda edificación y toda explotación que no sea la puramente agrícola.

b) Cuando la Zona de Respeto se halle emplazada en el *suelo urbano* será considerada como *parque público*.

Art.º 7. — No podrán realizarse excavaciones en los yacimientos afectados, sin cumplir rigurosamente lo establecido sobre este particular en la legislación vigente.

Art.º 8. — Sin perjuicio de aplicar a los que destruyan monumentos o yacimientos incluidos en el Inventario adjunto las sanciones determinadas por los artículos 557, 559, 501, y 563 (bis), del Decreto de 28 de Marzo de 1903 (Código Penal vigente), se les obligará a la reposición, en cuanto sea factible, de todas las partes destruidas.

Art.º 9. — Todos los Planes de Ordenación Urbana, sean planes generales, parciales y especiales o Proyectos de Urbanización, que afecten a algún sitio arqueológico de los incluidos en el Inventario; y todos los proyectos de edificación dentro de las zonas de respeto de los mismos, deberán obtener la aprobación previa de la Dirección General de Bellas Artes.

El polígono envolvente de todo sitio arqueológico inventariado, sea cual sea su estado de conservación, contenido en un plan de Ordenación Urbana, deberá ser cercado con reja o tela metálica, bajo la inspección de la Dirección General de Bellas Artes y a expensas de los promotores de la urbanización.

Artículo transitorio. — Todos los planes de ordenación urbana, sean planes generales o parciales, que afecten a algún sitio arqueológico inventariado y que hayan sido aprobados, sea inicial, provisional o definitivamente, con anterioridad a la fecha de esta Orden, deberán ser sometidos por los Ayuntamientos respectivos a la correspondiente revisión por la Dirección General de Bellas Artes, para su ajustamiento a las presentes INSTRUCCIONES.

En casos excepcionales, cuando el trazado del plan lo haga indispensable y se hallen ya vendidas parcelas dentro de las zonas de respeto, podrá tolerarse que las parcelas vendidas sean calificadas de zonas verdes de propiedad privada, sin edificación de ninguna clase.

Los monumentos y restos contenidos en el Inventario, sea cual sea su estado de conservación son, en todo caso, indestructibles y el espacio contenido en el polígono envolvente es inedificable.

APROBADO

C. I. U. MALLORCA

FECHA:

27 MAR. 1998

APPROVAT AMB DESCRIPCIONS

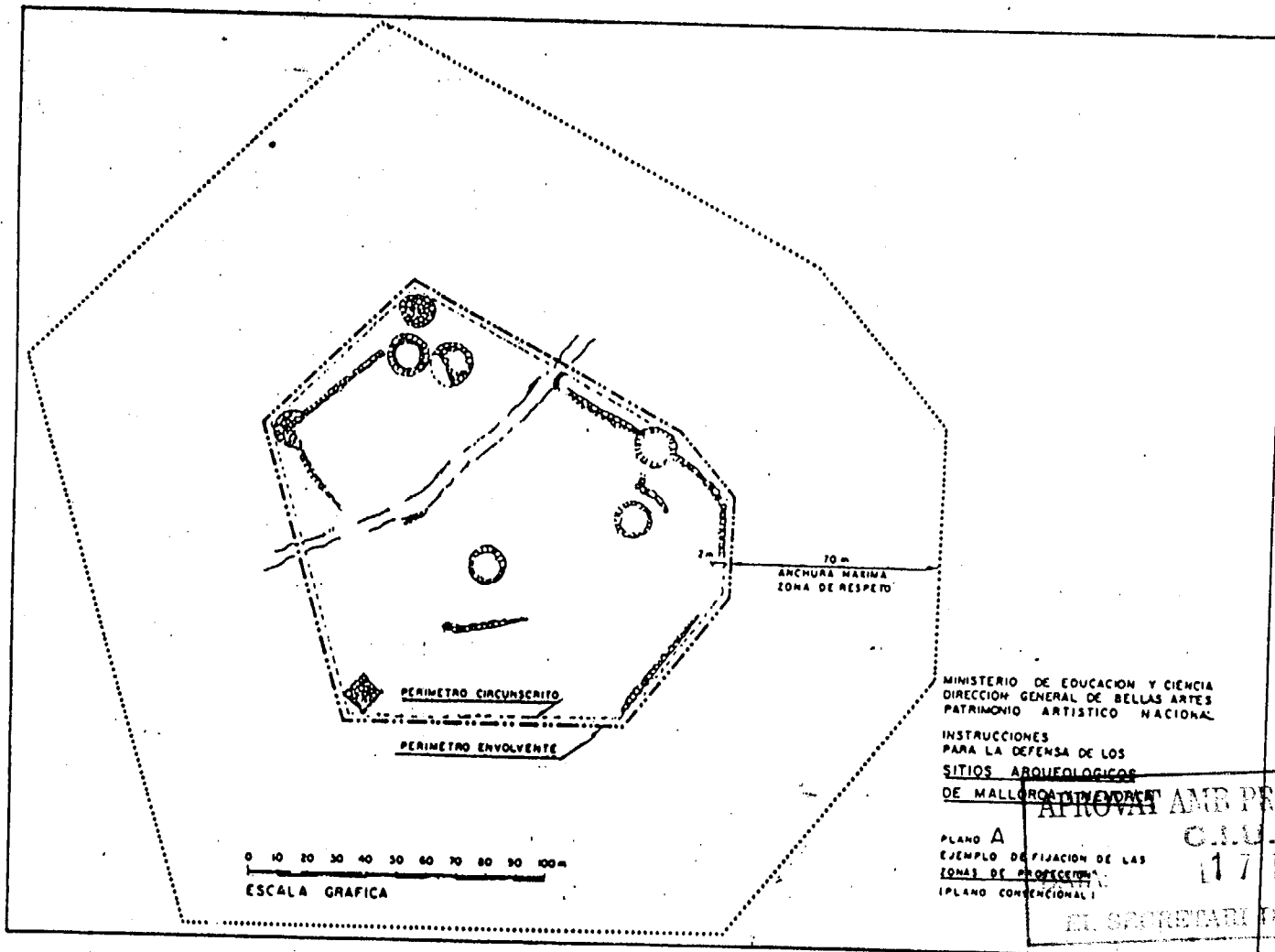

C. I. U. M.

DATA:

17 NOV 2000

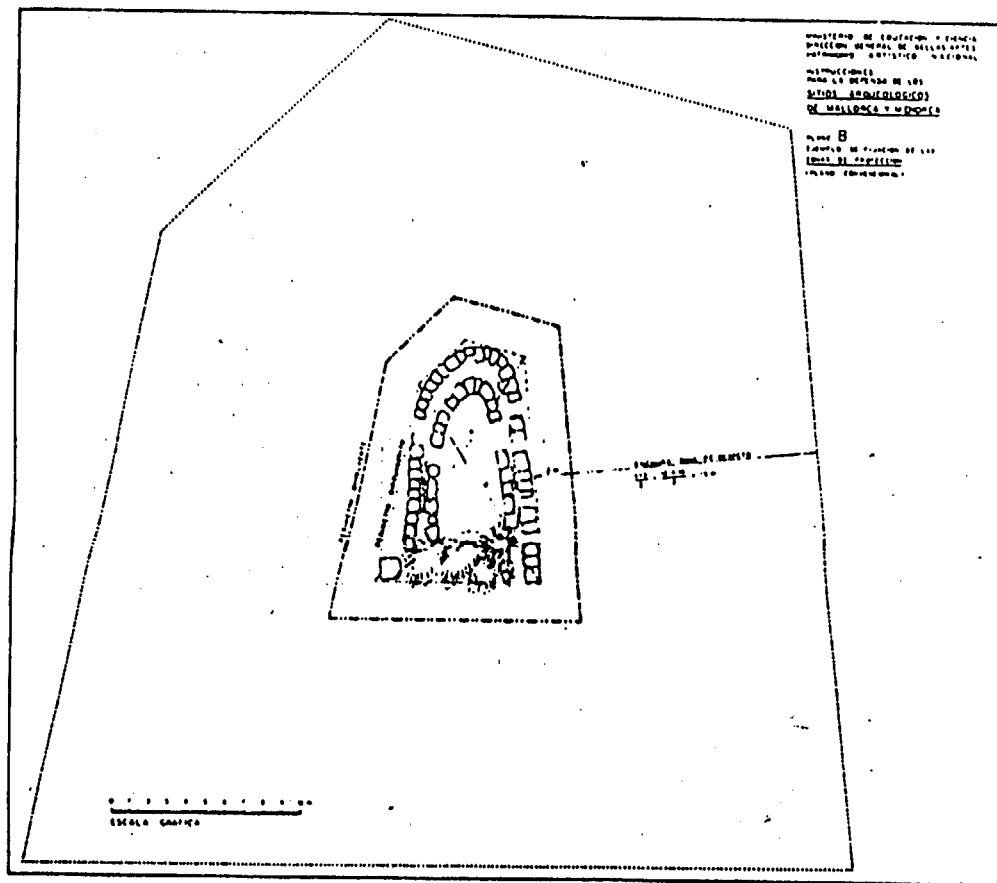
EL SECRETARI DE LA C.I.U.M.





**APROBADO**  
C. I. U. MALLORCA  
FECHA: 27 MAR 1999

0000603



APROVAT AMB PRESCRIPCIONS  
 C.I.U.M.  
 DATA: 17 NOV 2000  
 EL SECRETARI DE LA C.I.U.M.

APROBADO  
 C. I. U. MALLORCA

Decret 119/1994, de 15 de desembre, pel qual es declara bé d'interès cultural, amb categoria de monument, el camí del barranc de Biniraix (Sóller).

Atès que el director general de Cultura de la Comunitat Autònoma de les Illes Balears, per resolució de dia 5 de maig de 1993, va incoar expedient per a la declaració de bé d'interès cultural, amb categoria de monument, a favor del camí del barranc de Biniraix (Sóller);

Atès que en data 13 de novembre de 1993 es va publicar en el BOCAIB l'obertura del període d'informació pública de l'expedient de bé d'interès cultural a favor del camí del barranc de Biniraix, Sóller;

Atès que s'han dut a terme els tràmits preceptius en la incoació i la Instrucció de l'expedient de referència per procedir a efectuar-ne la declaració;

Atès que el Tribunal Constitucional, per sentència de 31 de gener de 1991 (BOE núm. 48, de 25 de febrer de 1991), va disposar que correspon a les comunitats autònomes, amb competències assumides estatutàriament en matèria de patrimoni històric, la declaració formal de bé d'interès cultural;

Atès que el Decret 94/1991, de 31 d'octubre, del Consell de Govern de la CAIB, estableix que l'òrgan competent per a la resolució d'expedients en matèria de béns d'interès cultural és el Govern Balear, d'acord amb el que estableixen l'article 10.20 de l'Estatut d'Autonomia de les Illes Balears, la Llei 16/1985, de 25 de juny, del patrimoni històric espanyol, el RD 111/1986, de 10 de gener, que la desenvolupa parcialment, i el Decret 94/1991 del Consell de Govern de la CAIB, a proposta del conseller de Cultura, Educació i Esports i havent-ho considerat el Consell de Govern en sessió de dia 15 de desembre de 1994,

DECRET

Article 1

Es declara bé d'interès cultural, amb categoria de monument, el camí del barranc de Biniraix (Sóller).

Article 2

La descripció del camí de referència, i de l'entorn de protecció, figuren en l'annex d'aquest Decret. Tot això, d'acord amb l'article 8 del Decret 94/1991, de dia 31 d'octubre, pel qual es regula la declaració dels béns d'interès cultural de la CAIB.

Article 3

Els plans i tota la documentació complementària figuren en l'expedient de referència.

Article 4

S'ordena la publicació d'aquest Decret en el BOCAIB i en el BOE, com també la inscripció d'ofici en el Registre de Béns d'Interès Cultural de la CAIB i en el Registre General de Béns d'Interès Cultural.

Article 5

Aquesta declaració es notificarà a les persones interessades i a l'Ajuntament de Sóller.

Palma, 15 de desembre de 1994.

EL PRESIDENT

Gabriel Cañellas Fons

El conseller de Cultura, Educació i Esports.

El camí del barranc de Biniraix

Descripció

El barranc de Biniraix està situat en el terme de Sóller, entre ses Solanes, els Cornadors i la vall de l'Ofre. Format principalment per material de pòsit (roca majoritàriament de color gris), presenta un fort desnivell, que va des dels 104 metres del barranc fins als 955 dels Cornadors.

De poblament molt antic, s'hi poden trobar restes d'ocupacions prelatíniques, del període del bronze talaiòtic, l'edat de ferro i l'època medieval, i els jaciments més característics són els del coval d'en Pep Rave, cova de ses Alfábics, s'Aljova, Can Silles i ses Solanes.

A partir de la conquesta catalana, passa a ser una alqueria, per després dependre de l'Ofre, i més tard, de s'Arrom, fins que finalment es va establir.

La funció principal del camí va ser la de via de comunicació entre Sóller i el Pla de Mallorca, per una part, i Escorca, per l'altra. Així, el camí és la part del camí de pelegrinatge que condueix de Sóller fins al santuari de Lluç.

A causa de les peculiars condicions orogràfiques que n'han dificultat l'accés amb mitjans mecànics, el Barranc, amb els seus marges, les seves construccions i la xarxa de camins, constitueix un dels conjunts etnològics i arquitectònics més importants de l'excursionisme illenc, visita obligada de nombrosos turistes. Les primeres notícies escrites del camí del barranc de Biniraix, són de l'any 1344, en què ja era citat com a camí públic. El 1438 el prior de Lluç ofería les indulgències habituals a qui atregués aquest camí, fet que demostra la importància que tenia com a via de pelegrinatge al monestir de Lluç.

El 1849 era declarat com a «camino vecinal de utilidad pública» en el Butlletí Oficial de la província de Balears.

Estat de conservació

Malgrat el fet que, en principi, constitueix un dels conjunts més ben conservats de la serra de Tramuntana, a causa de la pèrdua de la utilitat agrícola, en els últims anys assistim a la progressiva degradació de les marjades i a la pèrdua del conreu de l'olivera que es veu envaïda per la garriga.

Aquesta degradació afecta també els diferents camins, principalment el de s'Aladern i el des Verger, que en alguns trams es troben gairebé intransitables, no així el camí Vell i el camí del Barranc, en els quals els problemes principals són els petits esbaldrecs i la vegetació que en dificulta el pas.

APROVAT AMB PRESCRIPCIONS

C.I.U.M.

DATA: 17 NOV 2000

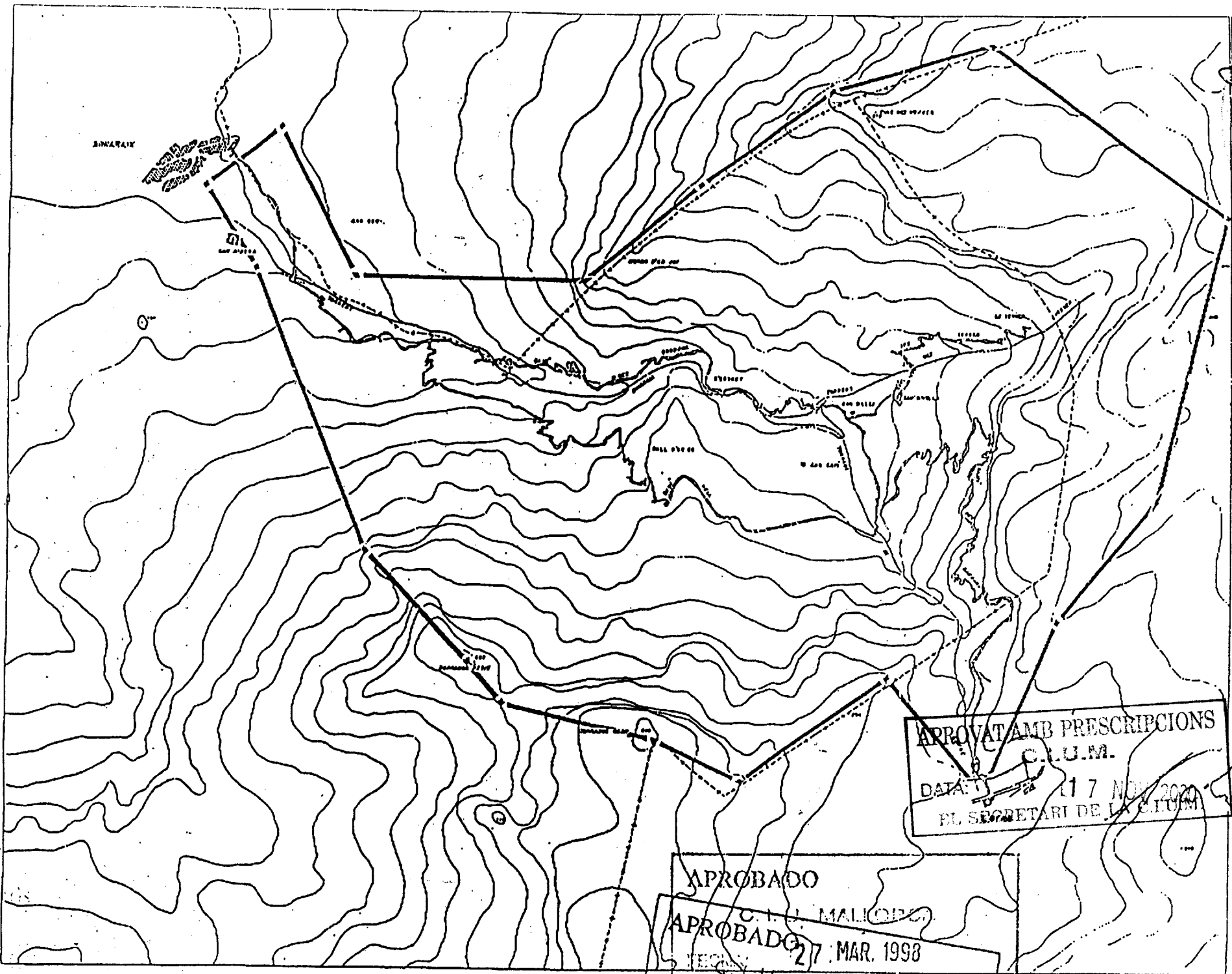
EL SECRETARI DE LA C.I.U.M.

APROBADO

C. I. U. MALLORCA

FECHA: 27 MAR 1998

0000605



SIGNES CONVENCIONAL

- LÍNEA
- FERRER
- TRONC D'ARBRE
- FORTS DE BARRIS
- MONTANYES
- LÍNEA DE FRONTERA
- LÍNEA DE PAREL·
- RIAU

APROVAT AMB PRESCRIPCIONS  
 C.U.M.  
 DATA 17 NOV 2000  
 EL SECRETARI DE LA C.U.M.

APROBADO  
 C. I. MALICORP  
 APROBADO 27 MAR. 1998  
 TECN. U. MALICORP

ESCALA:

0000606

**Disposició Addicional.**

*En totes les fixes dels elements catalogats, la zona de protecció té la consideració d'inedificable.*

APROVAT AMB PRESCRIPCIONS  
C.I.U.M.  
DATA: 17 NOV 2000  
EL SECRETARI DE LA C.I.U.M.

1. PROTECCIONS GLOBALES

Hi ha una sèrie d'elements construïts o modificats per l'home que mereixen ésser protegits de forma global. Aquestes proteccions, es basen en motius funcionals, històrics i culturals. Entre ells:

1.1. El nucli de Biniaraix, queda protegit per les normes:

"CRITERIOS RECTORES E INSTRUCCIONES PARA LA DEFENSA DE LOS CONJUNTOS I MONUMENTOS HISTORICO-ARTISTICOS DE LA ISLA DE MALLORCA"  
Comisión Provincial del Patrimonio Histórico-Artístico de Baleares. 15-1-1980

1.2. Per una altra banda existeixen les fitxes de la Carta Arqueològica del terme municipal de Sóller, elaborades per la Conselleria de Cultura, Educació i Esports del Govern Balear, que afecten a tot l'àmbit municipal.

1.3. Queden protegits tots els camins empedrats del terme, senyalats als plànols i que a continuació es relacionen:

1.3.1. DENOMINACIÓ: CAMÍ DE MULETA

INICI: Proximitats Hotel Rocamar (Port de Sóller).

FI: Camí que enllaça la Crta. C-710 (Deià-Sóller) amb Alconàsser.

TIPOLOGIA: Camí de ferradura.

EMPEDRAT: Majoritàriament.

ESTAT GENERAL: Bo

PROTECCIÓ: No es pot construir dins una faixa de 10 m situada a les voreres del camí.

1.3.2 DENOMINACIÓ: CAMÍ DE MULETA AL FAR DES CAP GROS

INICI: Muleta Gran (cases).

FI: Proximitats del Far de Punta Grossa.

TIPOLOGIA: Majoritàriament de ferradura, amb l'inici de carro.

EMPEDRAT: Esporàdicament.

ESTAT GENERAL: Regular.

PROTECCIÓ: No es pot construir dins una faixa de 10 m situada a les voreres del camí.

1.3.3. DENOMINACIÓ: CAMÍ DE NA CATANYA

INICI: Carretera des Bens d'Avall.

FI: Ermita del Pare Catany.

TIPOLOGIA: Camí de ferradura.

EMPEDRAT: Majoritàriament.

ESTAT GENERAL: En general bo.

PROTECCIÓ: No es pot construir dins una faixa de 10 m situada a les voreres del camí.

1.3.4 DENOMINACIÓ: CAMÍ DE SA COSTA D'EN FLASSADA

INICI: Camí de Ses Argiles.

FI: Camí de Bàltx per Sa Capelleta, vora la font de Can Moscatell.

TIPOLOGIA: Camí de Ferradura.

EMPEDRAT: Esporàdicament (encara que tot ell es troba escalonat).

ESTAT GENERAL: Bo.

PROTECCIÓ: No es pot construir dins una faixa de 10 m situada a les voreres del camí.

1.3.5. DENOMINACIÓ: CAMÍ DE SES MARJADES

INICI: Ses Marjades.

FI: Camí de Sa Costa d'en Flassada.

TIPOLOGIA: Camí de ferradura.

EMPEDRAT: Esporàdicament.

ESTAT GENERAL: Bo.

PROTECCIÓ: No es pot construir dins una faixa de 10 m situada a les voreres del camí.

1.3.6 DENOMINACIÓ: CAMÍ DE CAN FUSTA

INICI: Camí des Barranc de Biniaraix (vora el Porxo de Can Cada Dia).

0000607



APROVAT AMB PRESCRIPCIONS  
C.I.U.M.  
17 NOV 2000  
EL SECRETARI DE L'AJUNTAMENT

FI: Can Pusta.

TIPOLOGIA: Camí de ferradura.

EMPEDRAT: Parcialment empedrat amb escalons durant tot el recorregut.

ESTAT GENERAL: Regular.

PROTECCIÓ: No es pot construir dins una faixa de 10 m situada a les voreres del camí.

1.3.7. DENOMINACIÓ: CAMÍ VELL DE BALITX

INICI: Son Blanco.

FI: Bàltx d'Avall (Terme Municipal de Fornalutx).

TIPOLOGIA: Camí de ferradura. En el tram comprés entre la Barrera de Moncaire i Bàltx d'Avall coincideix en alguns trams amb el camí de carro.

EMPEDRAT: Majoritàriament.

ESTAT GENERAL: Bo.

PROTECCIÓ: No es pot construir dins una faixa de 10 m situada a les voreres del camí.

1.3.8. DENOMINACIÓ: CAMÍ DE S'ILLETA

INICI: Urbanització Torre Picada (Port de Sóller)

FI: Finca de S'Illeta. (Es pot enllaçar amb el Coll de Cala Ferrera, amb la Font des Joncar i amb la Font des Freu, tots aquests ramals estan representats en el plànol).

TIPOLOGIA: Camí de carro, camí de ferradura i tirany.

EMPEDRAT: Majoritàriament als trams de ferradura amb molta pendent.

ESTAT GENERAL: Regular.

PROTECCIÓ: No es pot construir dins una faixa de 10 m situada a les voreres del camí.

1.3.9. DENOMINACIÓ: CAMÍ DES BARRANC DE BINIARAIX

INICI: Biniaraix.

FI: Cases de L'Ofre.

TIPOLOGIA: Camí de ferradura.

EMPEDRAT: Majoritàriament.

ESTAT GENERAL: Bo.

PROTECCIÓ: No es pot construir dins una faixa de 10 m situada a les voreres del camí.

1.3.10. DENOMINACIÓ: CAMÍ VELL

INICI: Camí des Barranc de Biniaraix (s'Olivar Vell)

FI: Camí des Barranc de Biniaraix (Can Catí).

TIPOLOGIA: Camí de ferradura.

EMPEDRAT: Majoritàriament.

ESTAT GENERAL: Regular.

PROTECCIÓ: No es pot construir dins una faixa de 10 m situada a les voreres del camí.

1.3.11. DENOMINACIÓ: CAMÍ DES VERGER

INICI: Camí des Barranc de Biniaraix (Can Silles).

FI: Font des Verger.

TIPOLOGIA: Camí de ferradura.

EMPEDRAT: Majoritàriament.

ESTAT GENERAL: Regular.

PROTECCIÓ: No es pot construir dins una faixa de 10 m situada a les voreres del camí.

DATA: 11 7 NOV 2000

1.3.12. DENOMINACIÓ: CAMÍ DE S'ALADERN

INICI: Camí des Barranc de Biniaraix (Can Catí)

FI: Salt des Cans.

0000608

APROVAT AMB PRESCRIPCIONS

CONSEJERÍA DE LA CLUM

TIPOLOGIA: Camí de ferradura.

EMPEDRAT: Esporàdicament.

ESTAT GENERAL: Dolent.

PROTECCIÓ: No es pot construir dins una faixa de 10 m situada a les voreres del camí.

- 1.3.13. DENOMINACIÓ: CAMÍ DE SA SERRA (ETS ALOUS)  
 INICI: Cementeri de Sóller.  
 FI: Cases de Sa Serra.  
 TIPOLOGIA: Camí de ferradura.  
 EMPEDRAT: Majoritàriament, sobretot a la part baixa.  
 ESTAT GENERAL: Bo.  
 PROTECCIÓ: No es pot construir dins una faixa de 10 m situada a les voreres del camí.
- 1.3.14. DENOMINACIÓ: CAMÍ DE SA SERRA (PER CAN CARRIO)  
 INICI: Camí de Sa Font de S'Olla.  
 FI: Camí de Sa Serra (Ets Alocs).  
 TIPOLOGIA: Camí de ferradura.  
 EMPEDRAT: Majoritàriament a la part baixa. A la part alta, dins el bosc es un tirany de carboners.  
 ESTAT GENERAL: Bo a la part baixa i un tant degradat a la par alta.  
 PROTECCIÓ: No es pot construir dins una faixa de 10 m situada a les voreres del camí.
- 1.3.15. DENOMINACIÓ: CAMÍ DES PÚJOL D'EN BANYA  
 INICI: Carretera Palma Sóller Km. 30.  
 FI: Camí de Castelló. (Proximitats del Pujol d'en Banya).  
 TIPOLOGIA: Camí de ferradura i tirany.

EMPEDRAT: Fins al Mirador des Tren regularment. Més amunt està parcialment escalonat.

ESTAT GENERAL: Regular.

PROTECCIÓ: No es pot construir dins una faixa de 10 m situada a les voreres del camí.

- 1.3.16. DENOMINACIÓ: CAMÍ VELL DE FORMALUTX  
 INICI: Ses Marjades (Sóller).  
 FI: Fornalutx.  
 TIPOLOGIA: Camí de ferradura i carro.  
 EMPEDRAT: Regularment al tros de ferradura.  
 ESTAT GENERAL: Regular.  
 PROTECCIÓ: No es pot construir dins una faixa de 10 m situada a les voreres del camí.
- 1.3.17. DENOMINACIÓ: CAMÍ DE SES BASSES DE CA S'HEREU  
 INICI: Ca S'Hereu (Sa Figuera).  
 FI: Basses de Ca S'Hereu.  
 TIPOLOGIA: Camí de ferradura.  
 EMPEDRAT: Majoritàriament.  
 ESTAT GENERAL: Regular.  
 PROTECCIÓ: No es pot construir dins una faixa de 10 m situada a les voreres del camí.
- 1.3.18. DENOMINACIÓ: CAMÍ DE SA COMA DES PORT  
 INICI: Sa Figuera  
 FI: Collar de sa Coma des Port, abans d'arribar a la Font des Salt de Balitx  
 TIPOLOGIA: Camí de ferradura i de carro.  
 EMPEDRAT: Majoritàriament als fragments de ferradura.  
 ESTAT GENERAL: Regular i molt envaït.

APPROVAT A LES PRESCRIPCIONS  
 7 NOV 2000



PROTECCIÓ: No es pot construir dins una faixa de 10 m situada a les voreres del camí.

1.3.19. DENOMINACIÓ: CAMÍ DE CASTELLO

INICI: Camí Vell de Ciutat.

FI: Ses Coves (Deià).

TIPOLOGIA: Camí de ferradura i de carro.

EMPEDRAT: Esporàdicament a les zones de major rost.

ESTAT GENERAL: Regular.

PROTECCIÓ: No es pot construir dins una faixa de 10 m situada a les voreres del camí.

1.3.20. DENOMINACIÓ: CAMÍ DES ROST

INICI: Son Angelats.

FI: Camí de Castelló (S'Heretat).

TIPOLOGIA: Camí de ferradura i de carro.

EMPEDRAT: Majoritàriament als trams de ferradura.

ESTAT GENERAL: Regular.

PROTECCIÓ: No es pot construir dins una faixa de 10 m situada a les voreres del camí.

1.3.21. DENOMINACIÓ: CAMÍ DE ROCAFORT

INICI: Costa d'en Llorenç (Sóller).

FI: Camí de Castelló.

TIPOLOGIA: Camí de ferradura i de carro a la part baixa.

EMPEDRAT: Majoritàriament als trams de ferradura.

ESTAT GENERAL: Bo.

PROTECCIÓ: No es pot construir dins una faixa de 10 m situada a les voreres del camí.

1.3.22. DENOMINACIÓ: CAMÍ DES MONT REALS

INICI: Camí des Rost.

FI: Camí de Castelló. (Can Jeroni Gros).

TIPOLOGIA: Camí de ferradura.

EMPEDRAT: Majoritàriament.

ESTAT GENERAL: Regular.

PROTECCIÓ: No es pot construir dins una faixa de 10 m situada a les voreres del camí.

1.3.23. DENOMINACIÓ: CAMÍ DE S'ARROM

INICI: Cementerí de Sóller.

FI: S'Arrom.

TIPOLOGIA: Camí de carro.

EMPEDRAT: Nul.

ESTAT GENERAL: Bo.

PROTECCIÓ: No es pot construir dins una faixa de 10 m situada a les voreres del camí.

1.3.24. DENOMINACIÓ: CAMÍ VELL DE CIUTAT

INICI: Sóller.

FI: Alfàbia (Bunyola).

TIPOLOGIA: Camí de ferradura i de carro.

EMPEDRAT: Queden alguns vestigis.

ESTAT GENERAL: Dolent.

PROTECCIÓ: No es pot construir dins una faixa de 10 m situada a les voreres del camí.

APROVAT AMB PRESCRIPCIONS  
C.I.U.M.  
DATA: 17 NOV 2000  
INICI: Coll d'en Marqués, (Entre Sóller i Sa Figuera)  
SECRETARIAT DE LA CIUTAT DE SÓLLER

1.3.25.

DENOMINACIÓ: CAMÍ DE SA FIGUERA

INICI: Coll d'en Marqués, (Entre Sóller i Sa Figuera)

FI: Fornalutx.

TIPOLOGIA: Camí de ferradura i de carro.

EMPEDRAT: Molt esporàdicament.

ESTAT GENERAL: Dolent.

PROTECCIÓ: No es pot construir dins una faixa de 10 m situada a les voreres del camí.

1.3.26. DENOMINACIÓ: CAMÍ DES FAR DES CAP GROS A NA PANXETA

INICI: Far des Cap Gros.

FI: Na Panxeta.

TIPOLOGIA: Camí de carro.

EMPEDRAT: Nul.

ESTAT GENERAL: Regular.

PROTECCIÓ: No es pot construir dins una faixa de 10 m situada a les voreres del camí.

1.3.27. DENOMINACIÓ: CAMÍ DES RACO D'EN BARONA

INICI: Camí de Castelló (Can Teix).

FI: Es Teix (Finca).

TIPOLOGIA: Camí de ferradura, encara que al principi l'ha suplantat una pista.

EMPEDRAT: Esporàdicament.

ESTAT GENERAL: Regular.

PROTECCIÓ: No es pot construir dins una faixa de 10 m situada a les voreres del camí.

1.3.28. DENOMINACIÓ: CAMÍ DE SA SERRA PER CAN GOMILA

INICI: Can Gomila.

FI: Camí de sa Serra.

TIPOLOGIA: Camí de ferradura.

EMPEDRAT: Bo al principi i deteriorat més amunt.

ESTAT GENERAL: Regular.

PROTECCIÓ: No es pot construir dins una faixa de 10 m situada a les voreres del camí.

0000611

1.4. Queden protegides les sínies que a continuació es relacionen:

1. Ca'n Repic (Camp de Sa Mar). ✓
2. Ca'n Bi (Camp de Sa Mar). ✓
3. Camp de Son LLampalles.
4. Camí de Son LLampalles.
5. Son LLampalles (Sa Figuera).
6. Torrentó de Ca'n Creueta.
7. Camí de Fornalutx.
8. Camí de Binibassí.
9. Carretera d'Es Port.
10. Ca'n Bernadet. (Carretera des Port). ✓
11. Ca'n Ximarrata (Camp de Sa Mar).
12. Ca's Ferrer (Camp de Sa Mar). ✓
13. S'Amarador (Camp de Sa Mar). ✓
14. Ca'n Pati (Camp de Sa Mar). ✓
15. Camí de Fornalutx.
16. Ca N'Ahir 3 sínies.
17. So N'Alegre.
18. Camí de Sa Figuera.

Totes aquestes sínies queden documentades al llibre "Ses Sínies a Sóller" escrit per en Miquel Bover Rullan, Pere Crespi Isern i Vicenc Pérez Bru.

A elles es poden fer obres de restauració i manteniment de la sínies. El seu entorn queda protegit per un cercle de 10 metres centrat sobre la sínies.

1.5. Síquies i eixugadors.

Per raons funcionals i culturals queden protegits aquests dos elements bàsics de la gestió de l'aigua a Sóller.

Només s'hi permeten obres de restauració o manteniment per assegurar la seva funció.

Les seves voreres queden protegides per una faixa de 10 metres, que permeti el pas per a les seves reparacions.

APROVAT AMB LES SEVES MODIFICACIONS  
C.I.U.M.  
DATA: 17 NOV 2000  
EL SECRETARI DE LA C.I.U.M.

1.6. Marges.

Per motius funcionals, paisatgístics i culturals, tots els marges de Sóller queden protegits. Seria inacabable referenciar tots els marges de la ciutat amb les seves diferents tipologies. Per això es dona una protecció global a tots els marges.

2. CATALEG

La catalogació s'ha fet segons els següents criteris:

Fitxes A corresponents a les Construccions civils com Faroles, viaductes, estacions, etc.

Fitxes E corresponents a les Creus de terme, fonts, brolladors, abeuradors, plaques commemoratives, etc.

Fitxes M corresponents als Monuments de diversos orígens com torres de defensa, esglésies, teatres, etc.

Fitxes P corresponents a les cases de possessió.

Fitxes S corresponents a cases senyoriales

Fitxes V que cataloguen arbres singulars

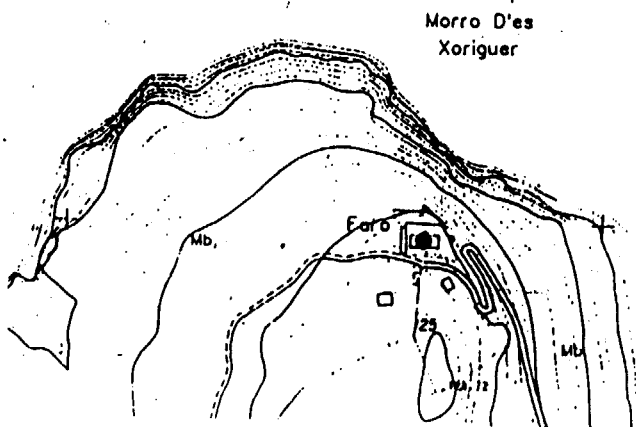
Fitxes VC corresponents a conjunts vegetals, jardins públics o privats, arbrat de carrers, etc.

BIBLIOGRAFIA

Arquitectura Contemporània en Mallorca - Miguel Seguí Aznar.  
Cases de Possessió - Neus Garcia Inlasta - Guillem Oliver Suñer,  
Fortificaciones Costeras de Mallorca - Juan Gonzalez de Chaves  
Alemany.  
Fitxes IPCE

0000612

APROVAT AMB PRESCRIPCIONS  
C.I.U.M.  
DATA: 17 NOV 2000  
EL SECRETARI DE LA C.I.U.M.



NUM. IDENTIFICACIO: A. 1

DENOMINACIO: FAROLA DES CAP GROS

ADREÇA: Cap Gros

PROPIETARI ACTUAL: MOT

DATA DE CONSTRUCCIO: 1842 - 1859

AUTOR: Llorenç Abrines

DESCRIPCIO I VALORACIO: Farola de senyals, de torre rodona envoltada per la vivenda del tècnic.

AMBIT URBA: Damunt l'espadat esquerra del Port

US: Farola de senyals

ESTAT DE CONSERVACIO: Bo

PROTECCIO ANTERIOR: Catàleg

QUALIFICACIO URBANISTICA: PGOU 80 - No urbanitzable

Documentació consultada:

- Fitxa catàleg
- Fitxa IPCE

1. ELEMENTS PROTEGITS:


1.1. FAÇANA: Torre


2. CRITERIS PER FUTURES INTERVENCIONS: Obres de Rehabilitació.

3. ZONA DE PROTECCIO: Cercle de 100 m de diàmetre centrat a la torre.

APROVAT AMB PRESCRIPCIONS  
C.I.U.M.  
DATA: 17 NOV 2000  
EL SECRETARI DE LA C.I.U.M.

0000643





0000614

NUM. IDENTIFICACIO: A. 2

DENOMINACIO: ES CINQ PONTS

ADREÇA: Camí de Deia

PROPIETARI ACTUAL: Ferrocarril de Sóller

DATA DE CONSTRUCCIO: 1906 - 1911

AUTOR: Pere Garau

DESCRIPCIO I VALORACIO: Viaducte amb curva del ferrocarril de Sóller-Palma. Realitzat amb mamposteria de pedra roja i cantonades de pedra blava.

AMBIT URBA: Oliverar

US: Ferrocarril

ESTAT DE CONSERVACIO: Bo

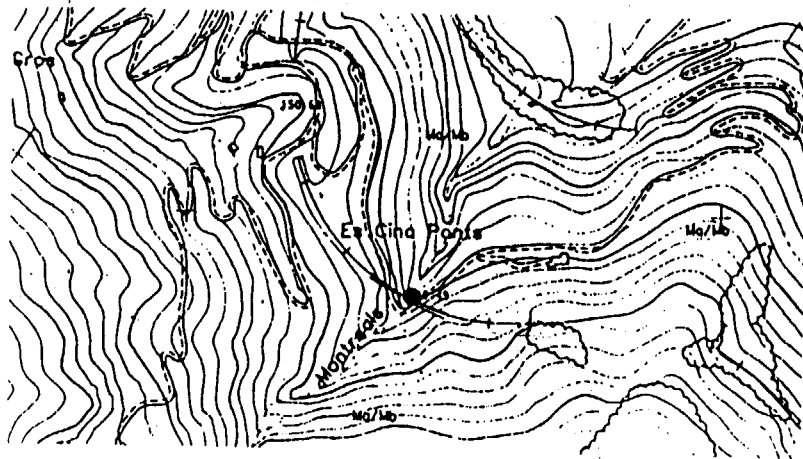
PROTECCIO ANTERIOR: Cap

QUALIFICACIO URBANISTICA: PGOU 80 -- Sistemes Generals

1. ELEMENTS PROTEGITS: Estructura

2. CRITERIS PER FUTURES INTERVENCIONS: Obres de restauració i conservació.

3. ZONA DE PROTECCIO: Cercle de 100 m de diàmetre.



APROVAT AMB PENSUPLICACIONS  
C.I.U.M.  
DATA: 17 NOV 2000  
EL SECRETARI DE LA C.I.U.M.

000615



NUM. IDENTIFICACIO: A. 3

DENOMINACIO: CEMENTERI MUNICIPAL

ADREÇA: Camí de Sa Coma

PROPIETARI ACTUAL: Ajuntament de Sóller

DATA DE CONSTRUCCIO: 1814 – 1820. S'han fet successives ampliacions

AUTOR: Desconegut

DESCRIPCIO I VALORACIO: Portal amb frontó a la porta mes antiga, murs de tancament de l'ampliació de pedra viva amb porta modernista i tombes senyalades amb escultures, serralleria interessants.

AMBIT URBA: A les afores del Poble al Camí de Sa Coma

US: Cementeri

ESTAT DE CONSERVACIO: Bo

PROTECCIO ANTERIOR: Catalogat IPCE

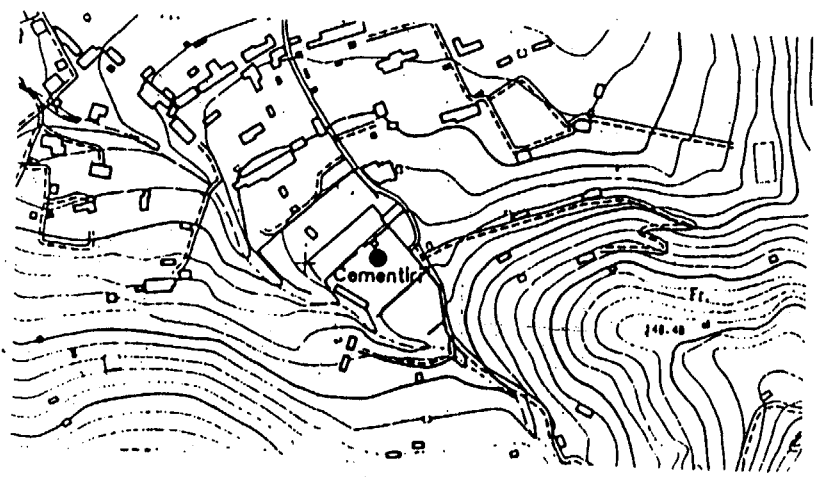
QUALIFICACIO URBANISTICA: PGOU 80 – Sistema general

1. ELEMENTS PROTEGITS:


1.1. FAÇANA: Portals i barrera de tancament.

1.2. INTERIOR: Escultures d'en Llimona, Arcas, Quintana, Vila. senyalades al planol.

2. CRITERIS PER FUTURES INTERVENCIONS: Obres de restauració i conservació.



APROVAT AMB PRESCRIPCIONS  
C.I.U.M.  
DATA: 17 NOV 2000  
EL PROPIETARI DE LA C.I.U.M.



0000616  
*[Handwritten signature]*

NUM. IDENTIFICACIO: A. 4

DENOMINACIO: ESTACIO DEL TRAMVIA RTE. MAR I SOL

ADREÇA: Port de Sóller

PROPIETARI ACTUAL: Ferrocarril de Sóller

DATA DE CONSTRUCCIO: 1913

AUTOR: Desconegut

DESCRIPCIO I VALORACIO: Estació, amb vivenda anoxa amb coberta de teula plana ceràmica, típica de les estacions de l'època, reconvertida en bar-restaurant.

AMBIT URBA: Port de Sóller

US: Hosteleria

ESTAT DE CONSERVACIO: Bo

PROTECCIO ANTERIOR: Cap

QUALIFICACIÓ URBANISTICA: PGOU 80 - Fora del sol urbà depèn de Costes.

1. ELEMENTS PROTEGITS: L'edifici original

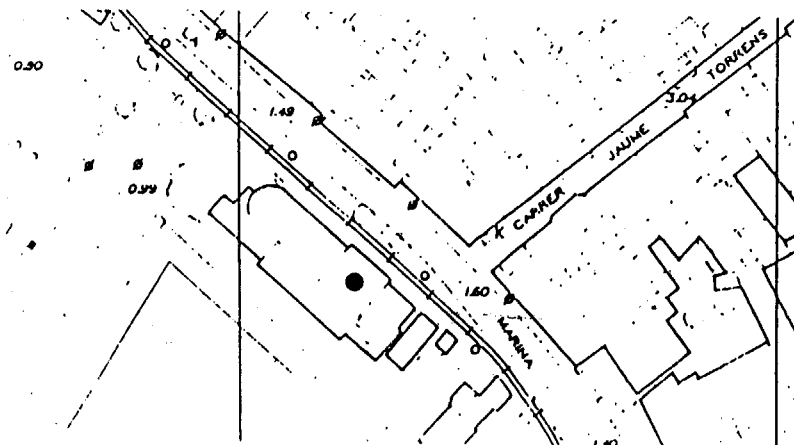
1.1. FAÇANA: La façana primitiva.

1.2. INTERIOR: Els elements de tancament original.

1.3. COBERTES: La coberta de teula plana ceràmica primitiva.


2. ELEMENTS A REFORMAR: Eliminar tots el afegits a l'obra original.

3. CRITERIS PER FUTURES INTERVENCIONS: Obres de restauració i conservació.



APROVAT AMB PRESCRIPCIONS  
C.I.U.M.  
DATA: 17 NOV 2000  
EL SECRETARI DE LA C.I.U.M.

0000617



NUM. IDENTIFICACIO: A. 5

DENOMINACIO: PONT D'EN BARONA

ADREÇA: Final Carrer Mar

PROPIETARI ACTUAL: Ajuntament de Sóller

DATA DE CONSTRUCCIO: 1821

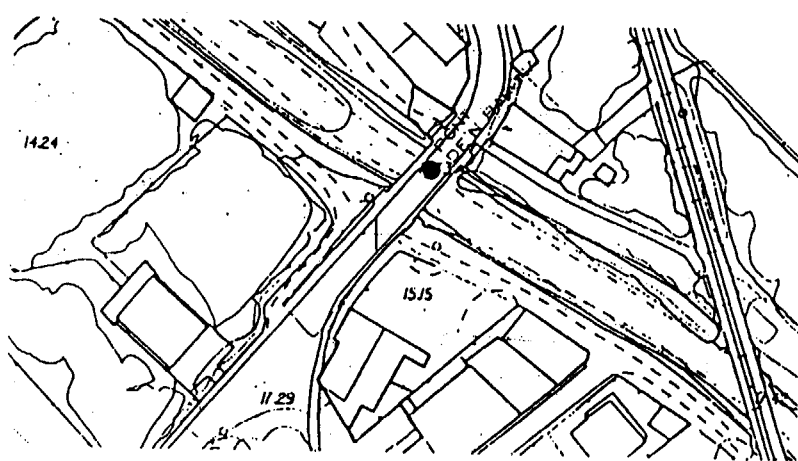
AUTOR: Desconegut

DESCRIPCIO I VALORACIO: Pont d'un sol ull d'arc escacèr que supera el torrent. Té un pas peatonal a cada cantó del torrent, restes de l'antic Camí de Mar (S.XIV).

ESTAT DE CONSERVACIO: Bo


PROTECCIO ANTERIOR: Cap

1. CRITERIS PER FUTURES INTERVENCIONS: Obres de consolidació.



APROVAT AMB PRESCRIPCIONS  
C.I.U.M.  
DATA: 17 NOV 2000  
EL SECRETARI DE LA C.I.U.M.





NUM. IDENTIFICACIO: A. 6

DENOMINACIO: PONT DE BINIARAIX

ADREÇA: Camí de Biniaraix

PROPIETARI ACTUAL: Ajuntament de Sóller

DATA DE CONSTRUCCIO: Abans 1900

AUTOR: Desconegut

DESCRIPCIO I VALORACIO: Pont d'un sol ull, d'arc escacer damunt el torrent de Biniaraix.

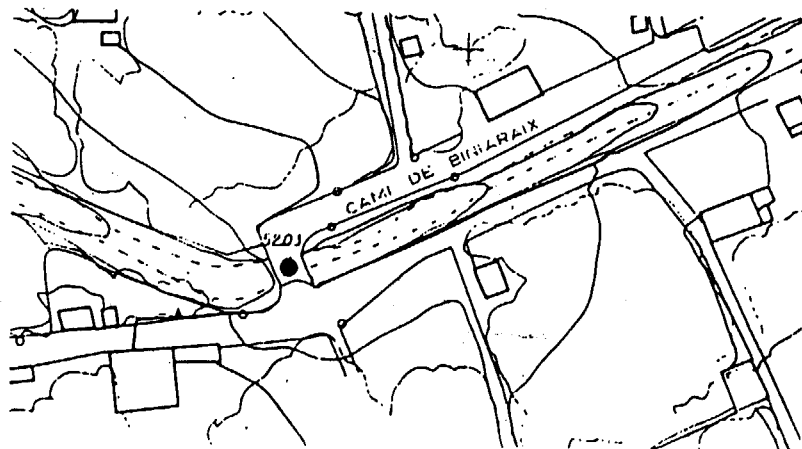
ESTAT DE CONSERVACIO: Bo

PROTECCIO ANTERIOR: Cap

1. ELEMENTS PROTEGITS: Baranes i arc.


2. CRITERIS PER FUTURES INTERVENCIONS: Obres de consolidació.

0000618



APROVAT AMB PRESCRIPCIONS  
C.I.U.M.  
DATA: 17 NOV 2000  
EL SECRETARI DE LA C.I.U.M.

0000619



NUM. IDENTIFICACIO: A. 7

DENOMINACIO: ESCORXADOR

ADREÇA: Carrer de ses Animes

PROPIETARI ACTUAL: Ajuntament de Sóller

DATA DE CONSTRUCCIO: 1915 - 1916

AUTOR: Desconegut

DESCRIPCIO I VALORACIO: Típic edifici civil de l'època. Murs de mamposteria de pedra, d'aparell poligonal amb cantonades i recercats d'obertures. Ventilació central protegida per persianes. Coberta superior, de teula plana, suportada amb tornapuntes. Finestres amb arc rebaixat.

AMBIT URBA: Eixample

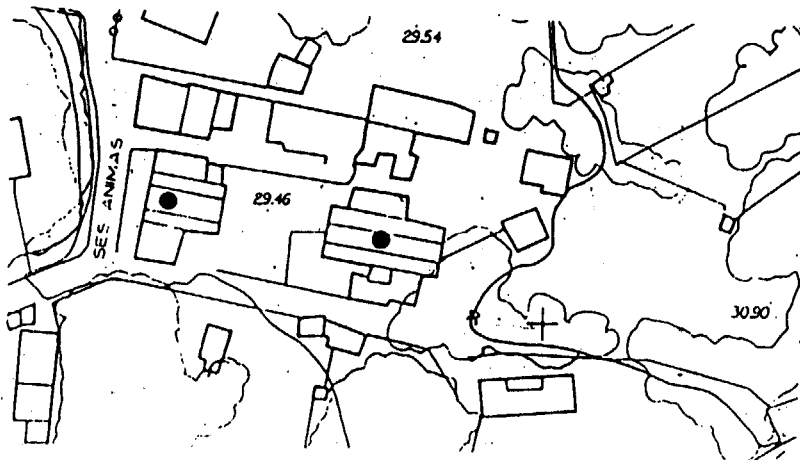
US: Escorxador

ESTAT DE CONSERVACIO: Bo

PROTECCIO ANTERIOR: Cap


QUALIFICACIO URBANISTICA: Urbanitzable programat.

1. CRITERIS PER FUTURES INTERVENCIONS: Obres de reestructuració.



APROVAT AMB PRESCRIPCIONS  
C.I.D.M.  
DATA: 17 NOV 2000  
EL SECRETARI DE LA C.I.U.M.

0000620



NUM. IDENTIFICACIO: A. 8

DENOMINACIO: PONT DE LA ROMAGUERA

ADREÇA: Uneix els carrers Victòria – Romaguera – Camí de Ca's Jurat

PROPIETARI ACTUAL: Ajuntament de Sóller

AUTOR: Desconegut

DESCRIPCIO I VALORACIO: Volta de marés i baranes de mamposteria.  
AMBIT URBA: Centre històric

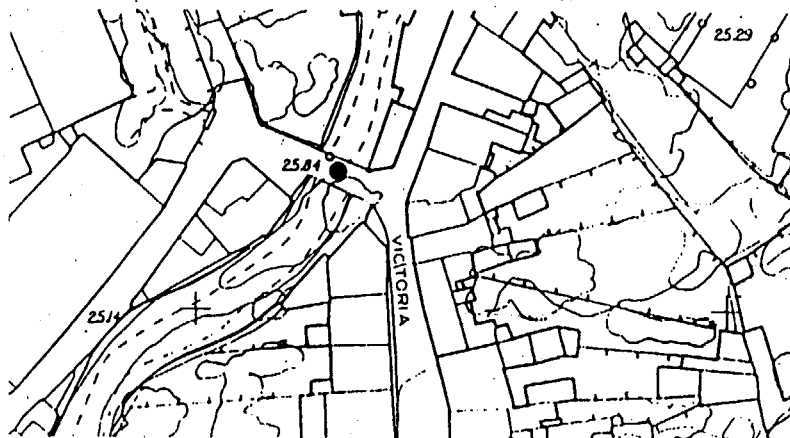
US: Pont

ESTAT DE CONSERVACIO: Bo

PROTECCIO ANTERIOR: Cap

1. ELEMENTS A REFORMAR: Cal eliminar els dos suports de pals d'instal.lacions urbanes.

2. CRITERIS PER FUTURES INTERVENCIONS: Obres de consolidació.

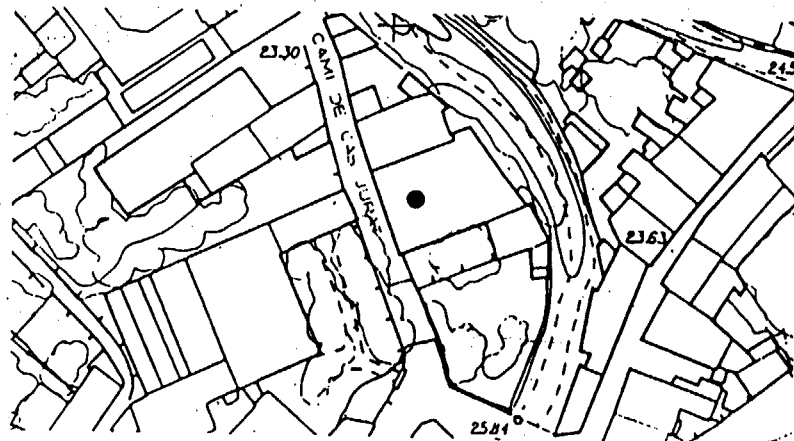



APROVAT AMB PRESCRIPCIONS

C.I.U.M.

DATA: 17 NOV 2000

EL SECRETARI DE LA CIUTAT



NUM. IDENTIFICACIO: A. 9

DENOMINACIO: SA FABRICA NOVA (AMPLIACIO LA SOLIDEZ)

ADREÇA: Camí de Cas Jurat

PROPIETARI ACTUAL: Mayol Marqués, Damian

DATA DE CONSTRUCCI?: 1910 - 1920

AUTOR: Desconegut

DESCRIPCIO I VALORACIO: Fabrica tèxtil amb mamposteria de pedra i grans ventanals típics de les fabricques tèxtils de l'època.

AMBIT URBA: Davora del torrent

US: Abandonat

ESTAT DE CONSERVACIO: Interior abandonat

PROTECCIO ANTERIOR: Cap

QUALIFICACIO URBANISTICA: PGOU 80 - Sistemes Generals

1. ELEMENTS PROTEGITS:

1.1. FAÇANA: De mamposteria.

1.2. INTERIOR: Estructures.

1.3. COBERTES: Teula àrab.

2. ELEMENTS A REFORMAR: Interiors per adaptarlos a equipaments i eliminar les construccions confrontades.

3. CRITERIS PER FUTURES INTERVENCIONS: Obres de Reestructuració.

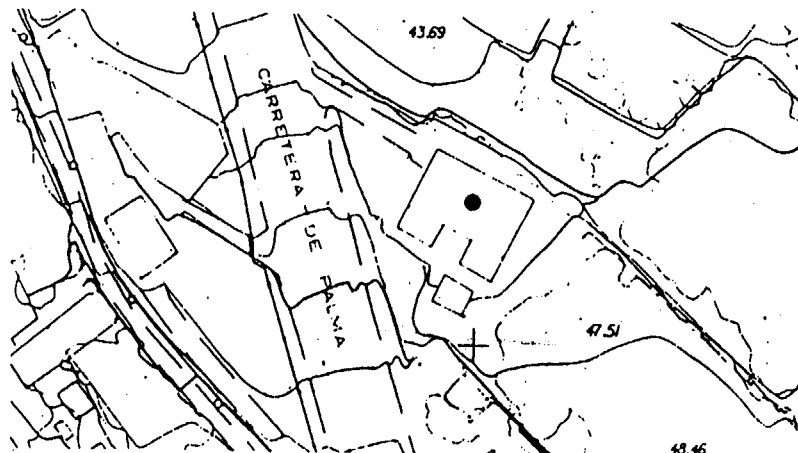
4. ZONA DE PROTECCIO: Illa definida pel torrent i el camí de cas Jurat. Cal demolir les edificacions confrontades a l'edifici principal.

APROVAT AMB PRESCRIPCIONS  
C.A.U.M.

DATA: 17 NOV 2000

EL SECRETARI DE LA C.U.M.

0000621



NUM. IDENTIFICACIO: A. 10

DENOMINACIO: MUSEU D'HISTORIA NATURAL (VILLA PALMERÈS)

ADREÇA: Carretera desviament C-711

PROPIETARI ACTUAL: Ajuntament de Sóller

DATA DE CONSTRUCCIO: 1920 - 1930

AUTOR: Desconegut

DESCRIPCIO I VALORACIO: Casa aïllada senyorial de tres nivells, amb murs de mamposteria amb un aparell molt regular i recercats de pedra arenisca.

AMBIT URBA: Camp d'en Prohom

US: Museu i jardí botànic

ESTAT DE CONSERVACIO: Bo

PROTECCIO ANTERIOR: Cap

QUALIFICACIO URBANISTICA: PGOU S.U.P.

1. ELEMENTS PROTEGITS:

1.1. FAÇANA: Mamposteria de pedra amb obertures recercades de pedra arenisca amb guardapols i marcant els forats.

1.2. COBERTES: De teula.

1.3. PATIS: Jardí.

2. CRITERIS PER FUTURES INTERVENCIONS: Obres de rehabilitació.

APROVAT AMB PRESCRIPCIONS  
C.I.U.M.  
DATA: 17 NOV 2000  
EL SECRETARI DE LA C.I.U.M.



NUM. IDENTIFICACIÓ: A. 11

0000623

DENOMINACIÓ: ESTACIÓ DEL FERROCARRIL DE SOLLER

ADREÇA: Plaça d'Espanya

PROPIETARI ACTUAL: Ferrocarril de Sóller

DATA DE CONSTRUCCIÓ: 1606 (A la façana principal)

AUTOR: Desconegut

DESCRIPCIÓ I VALORACIÓ: Edifici adossat a una torre de vigilància. El portal forà dona pas a un vestibul i escalitana que condueix a l'andana de l'estació. Mamposteria de pedra viva. La torra de defensa està molt modificada. Hi ha una placa commemorativa a la façana.

AMBIT URBA: Centre històric

US: Estació

ESTAT DE CONSERVACIÓ: Bo

PROTECCIÓ ANTERIOR: Cap

QUALIFICACIÓ URBANÍSTICA: PGOU 80 - Clos antic

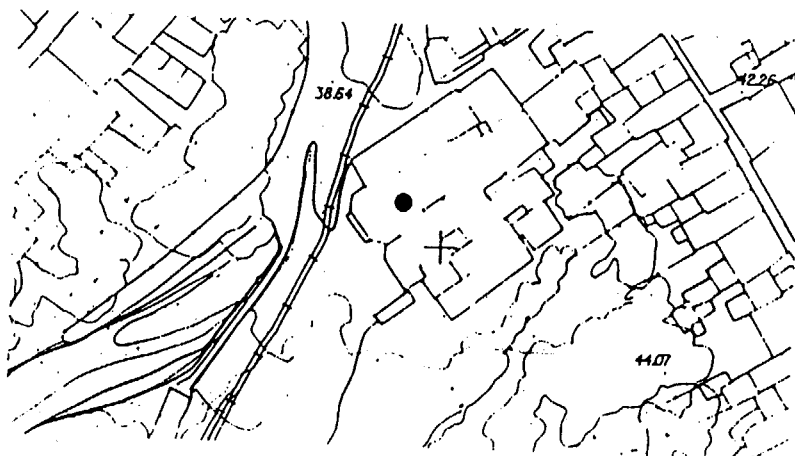
1. ELEMENTS PROTEGITS:

1.1. FAÇANA: Murs de paredat, restes de la torre i plaques de façana.

1.2. INTERIOR: Escales i andanades.

1.3. COBERTES: De teula.

2. CRITERIS PER FUTURES INTERVENCIONS: Obres de rehabilitació.

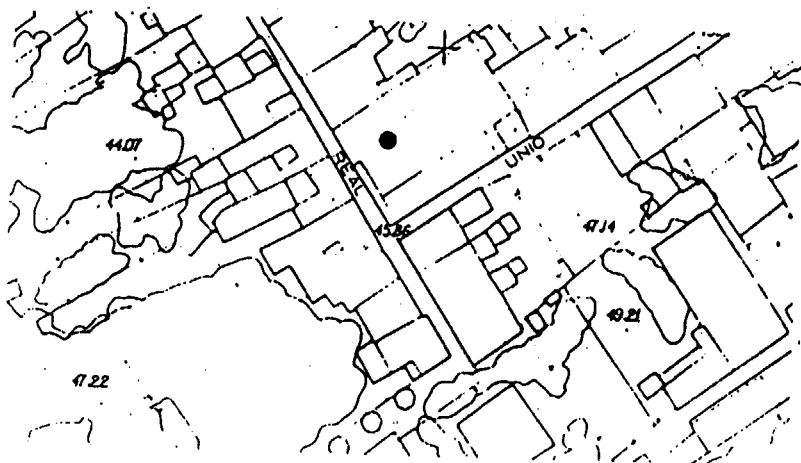



APROVAT AMB PRESCRIPCIONS

C.I.U.M.

DATA: 17 NOV 2000

EL SECRETARI DE LA C.I.U.M.



624  
000062

NUM. IDENTIFICACIÓ: A. 12

DENOMINACIÓ: LA DEFENSORA

ADREÇA: Carrer Real - Carrer Unió

PROPIETARI ACTUAL: Societat "La Defensora Sollerense"

DATA DE CONSTRUCCIÓ: 1895 - 1896

AUTOR: Mestre Josep Abrines

DESCRIPCIÓ I VALORACIÓ: Edifici d'un cos del teatre amb un adossat al carrer Unió, per les activitats complementàries i vivenda conserge. Interessant teatre.

AMBIT URBÀ: Centre històric

US: Teatre i lleure

ESTAT DE CONSERVACIÓ: Rehabilitat l'exterior, la coberta està en mal estat. Interior en ruïnes.

PROTECCIÓ ANTERIOR: Cap

QUALIFICACIÓ URBANÍSTICA: PGOU 80 - Clos antic

1. ELEMENTS PROTEGITS:

1.1. INTERIOR: El teatre.

1.2. EXTERIOR: La façana.

2. CRITERIS PER FUTURES INTERVENCIIONS: Obres de reestructuració.

APROVAT AMB PRESCRIPCIONS  
C.I.U.M.  
DATA: 17 NOV 2000  
EL SECRETARI DE LA C.I.U.M.



0000625  
*[Handwritten signature]*

NUM. IDENTIFICACIO: A. 13

DENOMINACIO: ESCOLA

ADREÇA: Carrer Joan Marques

PROPIETARI ACTUAL: Ajuntament de Sóller

DATA DE CONSTRUCCIO: 1926 – 1929

AUTOR: Guillermo Forteza Piña – Arquitecte

DESCRIPCIO I VALORACIO: Edifici racionalista.

AMBIT URBA: Eixample

US: Escola

ESTAT DE CONSERVACIO: Bo

PROTECCIO ANTERIOR: Cap

QUALIFICACIO URBANISTICA: PGOU 80 -- Intensiva C

Documentació consultada:

- Fitxa catàleg
- Fitxa IPCE

1. ELEMENTS PROTEGITS:

1.1. FAÇANA: Les grans finestres racionalistes.

1.2. COBERTES: De teula àrab.

2. ELEMENTS A REFORMAR: Protecció solar inadequada.

3. CRITERIS PER FUTURES INTERVENCIONS: Cal pensar en una protecció solar més adient. Obres de rehabilitació.



APROVAT AMB PRESCRIPCIONS  
C.I.U.M.  
DATA: 17 NOV 2000  
EL SECRETARI DE LA C.I.U.M.





NUM. IDENTIFICACIÓ: A 14

DENOMINACIÓ: PONT DE S'ALQUERIA D'ES COMTE DE SA CREU

ADREÇA: S'Alqueria d'es Comte

PROPIETARI ACTUAL: Ajuntament de Sóller

DATA DE CONSTRUCCIÓ: 1.885.

AUTOR: Desconegut

DESCRIPCIÓ I VALORACIÓ: Pont d'un ull, d'arc escacer de pedra i baranes de mamposteria del mateix tipus que el de Biniaraix.

AMBIT URBÀ: Centre històric

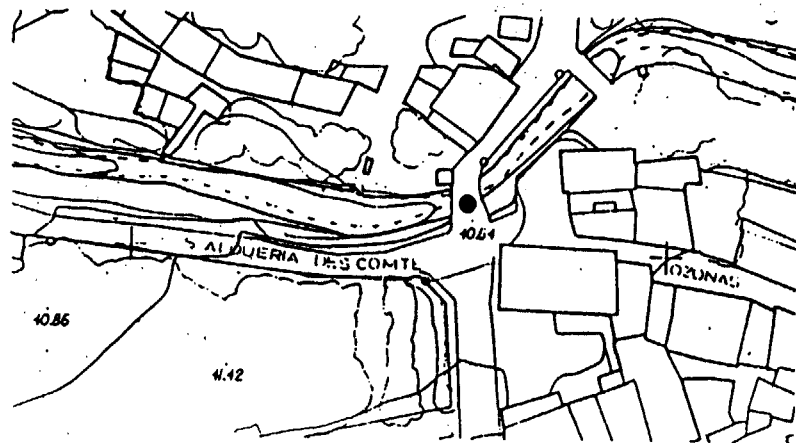
US: Pont

ESTAT DE CONSERVACIÓ: Bo

PROTECCIÓ ANTERIOR: Cap

1. ELEMENTS PROTEGITS: El pont íntegrament


2. CRITERIS PER FUTURES INTERVENCIONS: Obres de restauració i consolidació.



APROVAT AMB PRESCRIPCIONS  
C.I.U.M.  
DATA: 17 NOV 2000  
AJUNTAMENT DE LA C.I.U.M.



627  
000062



NUM. IDENTIFICACIÓ: A. 15

DENOMINACIÓ: ESCOLA DES CELLER

ADREÇA: Sta. Teresa cantonada Bisbe Colon

PROPIETARI ACTUAL: Ajuntament de Sóller

DATA DE CONSTRUCCIÓ: 1920 - 1930

AUTOR: Desconegut

DESCRIPCIÓ I VALORACIÓ: Edifici de dues plantes de paredat i coberta a dues aigües. La façana principal acaba amb un frontó

AMBIT URBÀ: Centre històric

US: Pedagògic

ESTAT DE CONSERVACIÓ: Bo

PROTECCIÓ ANTERIOR: Cap

QUALIFICACIÓ URBANÍSTICA: PGOU 80 - Intensiva C

1. ELEMENTS PROTEGITS:




1.1. FAÇANES: De paredat.

1.2. COBERTES: De teula.

1.3. PATIS: Amb arbres.

2. CRITERIS PER FUTURES INTERVENCIONS: Obres de rehabilitació. Eliminar la construcció del pati.

APROVAT AMB PRESCRIPCIONS  
C.I.U.M.  
DATA: 17 NOV 2000  
EL SECRETARI DE LA C.I.U.M.



NUM. IDENTIFICACIO: A. 16

DENOMINACIO: VIADUCTE D'ES COLL

ADREÇA: Es Coll

PROPIETARI ACTUAL: Ferrocarril de Sóller

DATA DE CONSTRUCCIO: 1906 - 1911

AUTOR: Desconegut

DESCRIPCIO I VALORACIO: Viaducte a la sortida del túnel. De mamposteria de pedra viva.

AMBIT URBA:

US: Viaducte

ESTAT DE CONSERVACIO: Bo

PROTECCIO ANTERIOR: Cap

QUALIFICACIO URBANISTICA: PGOU 80 - Sòl No Urbanitzable

1. CRITERIS PER FUTURES INTERVENCIONS: Obres de consolidació.


2. ZONA DE PROTECCIO: Cercle de 100 m de diàmetre.

APROVAT AMB PRESCRIPCIONS

C.I.U.M.

DATA: 17 NOV 2000

INSTITUT DE LA CIUTAT



NUM. IDENTIFICACIO: E. 1

DENOMINACIO: FONT DE LA PLAÇA DE LA CONCEPCIO

ADREÇA: Biniaraix

PROPIETARI ACTUAL: Ajuntament de Sóller

DATA DE CONSTRUCCIO: 1910 - 1920

AUTOR: Desconegut

DESCRIPCIO I VALORACIO: Font repetida en variant a Sóller. Aferrada a una casa amb portal forà adovellat i teules pintades.

AMBIT URBA: Centre històric - Biniaraix

US: Font pública

ESTAT DE CONSERVACIO: Bo

PROTECCIO ANTERIOR: Cap

1. ELEMENTS A REFORMAR: Caldria dignificar el fons protector, d'un material de color terrós.

2. CRITERIS PER FUTURES INTERVENCIONS: Obres de restauració i conservació.



629  
000062

APROVAT AMB PRESCRIPCIONS  
C.I.U.M.  
DATA: 17 NOV 2000  
EL SECRETARI DE LA C.I.U.M.

0000630



NUM. IDENTIFICACIO: E. 2

DENOMINACIO: CREU DEL PORT

ADREÇA: Oratori Santa Catalina

PROPIETARI ACTUAL: Ajuntament de Sóller

DATA DE CONSTRUCCIO: 1692

AUTOR: Desconegut

DESCRIPCIO I VALORACIO: Creu llatina damunt tambor sobre columna a base hexagonal formada per dos escalons.

AMBIT URBA: Port de Sóller

ESTAT DE CONSERVACIO: Bo

PROTECCIO ANTERIOR: Catàleg

QUALIFICACIO URBANISTICA: PGOU

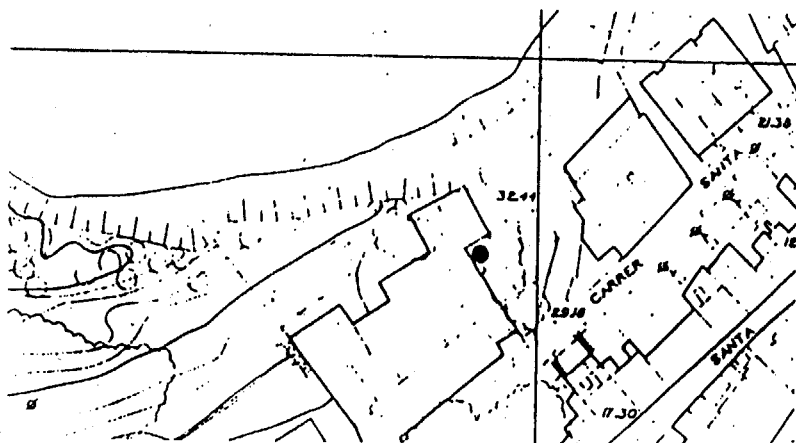
Documentació consultada:

- Fitxa catàleg
- Fitxa IPCE

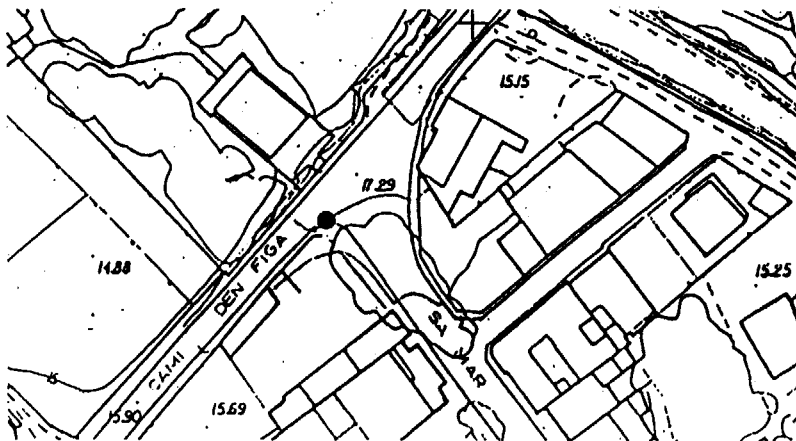
1. ELEMENTS PROTEGITS: Protecció total.

2. ELEMENTS A REFORMAR: Caldria millorar el fons que correspon als murs de l'església de Santa Catalina, molt deteriorats.

3. CRITERIS PER FUTURES INTERVENCIONS: Obres de conservació i restauració.



APROVAT AMB PRESCRIPCIONS  
C.I.U.M.  
DATA: 17 NOV 2000  
EL SECRETARI DE LA C.I.U.M.



NUM. IDENTIFICACIO: E. 3

DENOMINACIO: CREU DEL PONT D'EN BARONA

ADREÇA: Al pont d'en Barona

PROPIETARI ACTUAL: Ajuntament de Sóller

DATA DE CONSTRUCCIO: Abans 1555

AUTOR: Desconegut

DESCRIPCIO I VALORACIO: Creu llatina amb tambor historiat damunt una columna allotjada sobre base de tres escalons.

AMBIT URBA: A la creuera de camins del Pont d'en Barona

US: Monument

ESTAT DE CONSERVACIO: Bo

PROTECCIO ANTERIOR: Catàleg

Documentació consultada:


- Fitxa catàleg
- Fitxa IPCE

1. CRITERIS PER FUTURES INTERVENCIONS: Obres de conservació i restauració. Eliminar senyals tràfic.
2. ZONA DE PROTECCIO: Cercle de 10 m de diàmetre.
3. ZONA DE PROTECCIO: Cercle de 10 m de diàmetre.

631  
000060

APROVAT AMB PRESCRIPCIONS  
C.I.U.M.  
DATA: 17 NOV 2000  
EL SECRETARI DE LA C.I.U.M.

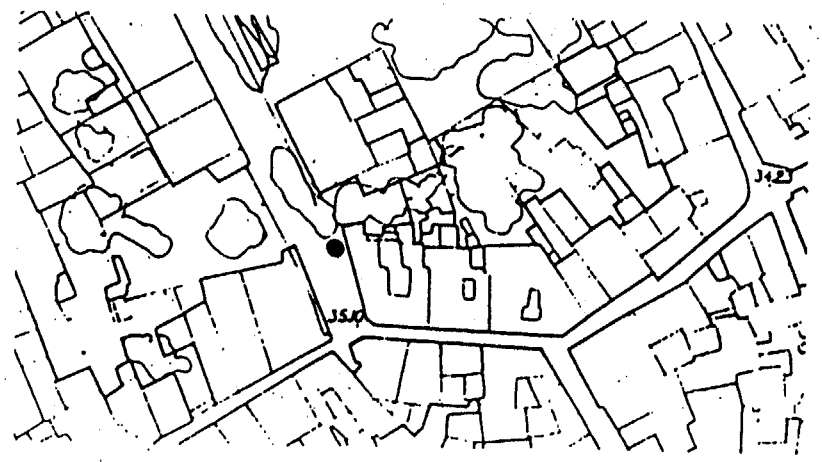
632  
00006




NUM. IDENTIFICACIO: E. 4  
 DENOMINACIO: FONT DE LA GRAN VIA  
 ADREÇA: A l'inici de la Gran Via  
 PROPIETARI ACTUAL: Ajuntament de Sóller  
 DATA DE CONSTRUCCIO: 1907  
 AUTOR: Desconegut  
 DESCRIPCIO I VALORACIO: Font amb abeurador.  
 AMBIT URBA: Centre històric  
 US: Font i abeurador  
 ESTAT DE CONSERVACIO: Bo  
 PROTECCIO ANTERIOR: Cap  
 QUALIFICACIO URBANISTICA: PGOU 80 - Clos antic

Documentació consultada:  
 - Fitxa catàleg  
 - Fitxa IPCE

1. CRITERIS PER FUTURES INTERVENCIONS: Obres de restauració i conservació.



APROVAT AMB PRESCRIPCIONS  
 C.I.U.M.  
 DATA: 17 NOV 2000  
 EL SECRETARI DE LA C.I.U.M.



NUM. IDENTIFICACIO: E. 5

DENOMINACIO: FONT DE LA PLAÇA DE LA CONSTITUCIO

ADREÇA: Plaça Constitució

PROPIETARI ACTUAL: Ajuntament de Sóller

DATA DE CONSTRUCCIO: 1850

AUTOR: Desconegut

DESCRIPCIO I VALORACIO: Font de dos brols adossada al mur de sa plaça, part d'una font monumental mes antiga.

AMBIT URBA: Centre històric

US: Font

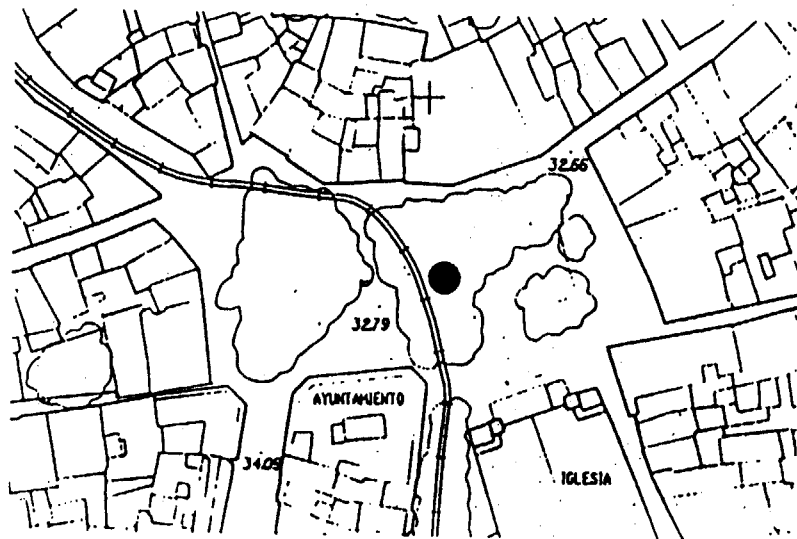
ESTAT DE CONSERVACIO: Bo

PROTECCIO ANTERIOR: Cap

QUALIFICACIO URBANISTICA: PGOU 80 - Clos antic

1. ELEMENTS PROTEGIT'S: El conjunt de la font.

2. CRITERIS PER FUTURES INTERVENCIONS: Obres de restauració i conservació.



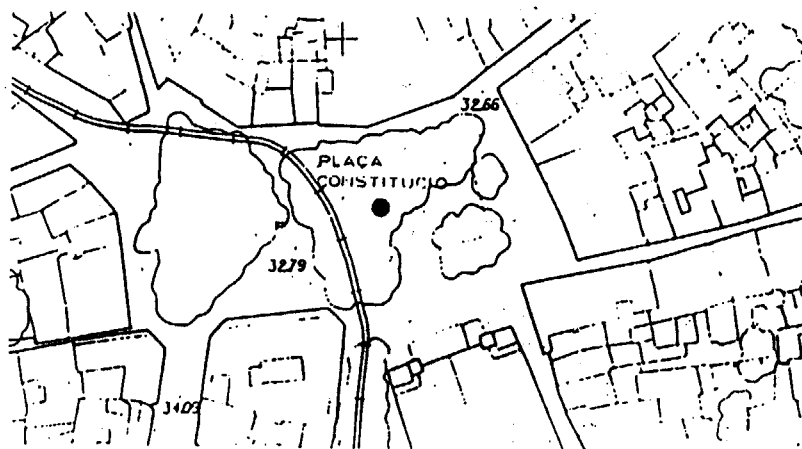

APROVAT AMB PRESCRIPCIONS

C.I.U.M.

DATA: 17 NOV 2000

EL SECRETARI DE LA CI.U.M.





0000634

NUM. IDENTIFICACIÓ: E. 6

DENOMINACIÓ: BROLLADOR DE LA PLAÇA DE LA CONSTITUCIÓ

ADREÇA: Plaça de la constitució

PROPIETARI ACTUAL: Ajuntament de Sóller

DATA DE CONSTRUCCIÓ: 1811 – 1815

AUTOR: Desconegut

DESCRIPCIÓ I VALORACIÓ: Brollador de planta octogonal i amb abeurador.

AMBIT URBA: Centre històric

US: Monument

ESTAT DE CONSERVACIÓ: Bo


PROTECCIÓ ANTERIOR: Cap

QUALIFICACIÓ URBANÍSTICA: PGOU 80 – Clos antic

1. ELEMENTS PROTEGITS: El brollador íntegrament.

2. CRITERIS PER FUTURES INTERVENCIÓNS: Cal eliminar una petita estructura mètrica que suporta l'il·luminació de la plaça. Obres de conservació i restauració.

APROVAT AMB PRESCRIPCIONS  
C.I.U.M.  
DATA: 17 NOV 2000  
EL SECRETARI DE LA C.I.U.M.



- NUM. IDENTIFICACIO: E. 7  
DENOMINACIO: FONT DEL CARRER BATACH  
ADREÇA: Carrer Batach – Carrer Pare Baró  
PROPIETARI ACTUAL: Ajuntament de Sóller  
DATA DE CONSTRUCCIO: 1930 – 1936  
AUTOR: Desconegut  
DESCRIPCIO I VALORACIO: Font pública.  
AMBIT URBA: Clos antic  
US: Font pública  
ESTAT DE CONSERVACIO: Bo  
PROTECCIO ANTERIOR: Cap  
QUALIFICACIO URBANISTICA: PGOU 80 – Clos antic
1. ELEMENTS A REFORMAR: Cal cercar una protecció del mur adossat més adient.
  2. CRITERIS PER FUTURES INTERVENCIONS: Obres de conservació i restauració.

APROVAT AMB PRESCRIPCIONS  
C.I.U.M.  
DATA: 17 NOV 2000  
EL SECRETARI DE LA C.I.U.M.



NUM. IDENTIFICACIO: E. 8

DENOMINACIO: FONT DEL CARRER BALITX - VICTORIA

ADREÇA: Carrer Balitx - Victòria

PROPIETARI ACTUAL: Ajuntament de Sóller

DATA DE CONSTRUCCIO: 1907 - 1920

AUTOR: Desconegut

DESCRIPCIO I VALORACIO: Font publica.

AMBIT URBÀ: Centre històric

US: Font publica

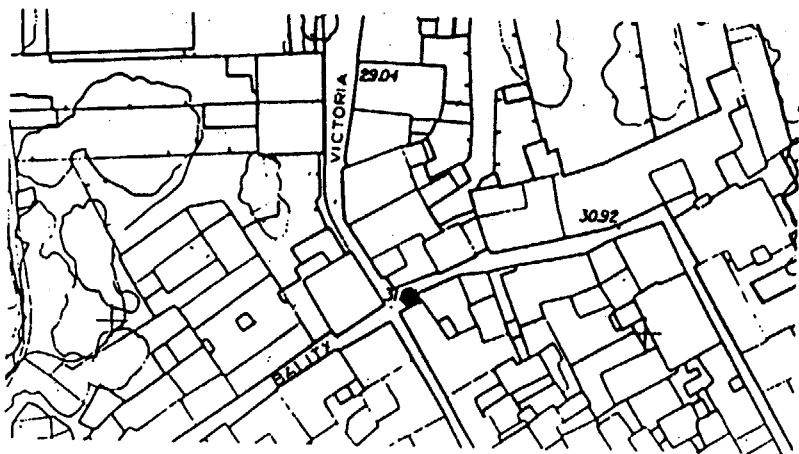
ESTAT DE CONSERVACIO: Bo

PROTECCIO ANTERIOR: Cap

QUALIFICACIO URBANISTICA: PGOU 80 - Clos antic

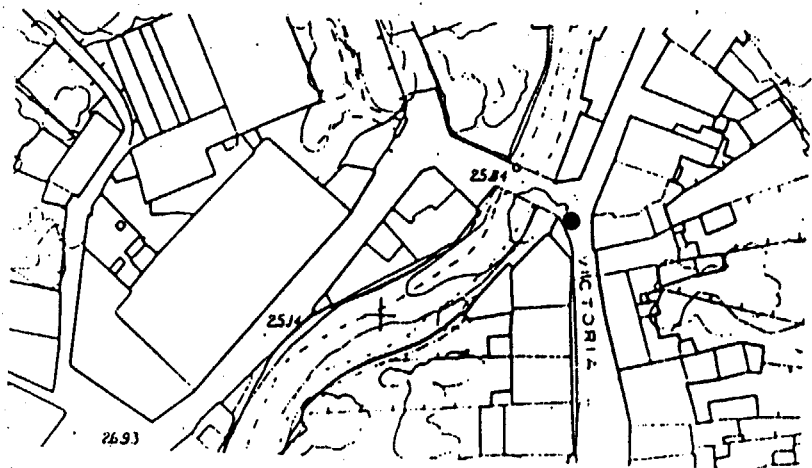
1. ELEMENTS A REFORMAR: Eliminar senyal de tràfic aferrada a la font.

2. CRITERIS PER FUTURES INTERVENCIONS: Obres de restauració i conservació.



636  
00006.

APROVAT AMB PRESCRIPCIONS  
C.I.U.M.  
DATA: 17 NOV 2000  
EL SECRETARI DE LA C.I.U.M.



637  
88.86

NUM. IDENTIFICACIO: E. 9

DENOMINACIO: FONT DEL PORT D'EN ROMAGUERA

ADREÇA: Carrer Victòria – Port d'en Romaguera

PROPIETARI ACTUAL: Desconegut

DATA DE CONSTRUCCIO: 1909

AUTOR: Desconegut

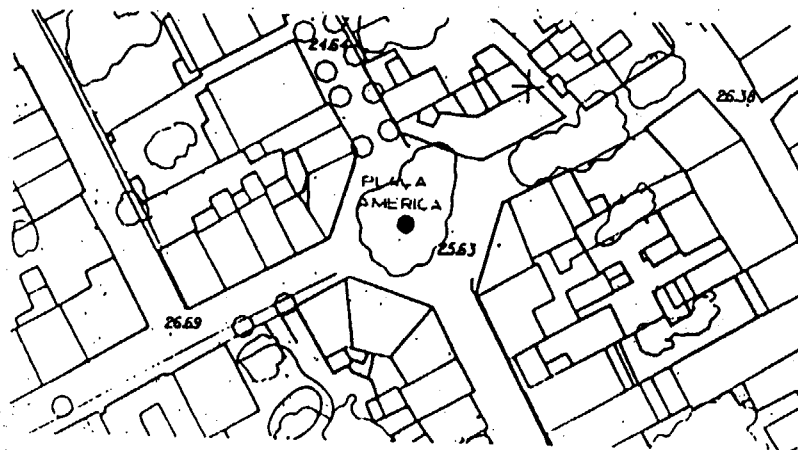
DESCRIPCIO I VALORACIO: Font modernista de làpida vertical decorada amb motius florals i llaçada amb inscripció de l'any.  
AMBIT URB?: Centre històric

ESTAT DE CONSERVACIO: Bu

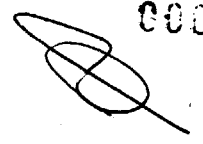
PROTECCIO ANTERIOR: Cap

1. ELEMENTS A REFORMAR: Cal dignificar la part posterior de la font ja que es veu la canonada d'abastament.
2. CRITERIS PER FUTURES INTERVENCIONS: Obres de restauració i conservació.

APROVAT AMB PRESCRIPCIONS  
C.I.U.M.  
DATA: 17 NOV 2000  
EL SECRETARI DE LA C.I.U.M.



638  
00006



NUM. IDENTIFICACIO: E. 10

DENOMINACIO: FONT DE LA PLAÇA AMERICA

ADREÇA: Plaça America

PROPIETARI ACTUAL: Ajuntament de Sóller

DATA DE CONSTRUCCIO: 1900 – 1910

AUTOR: Desconegut

DESCRIPCIO I VALORACIO: Font exagonal amb monòlit quadrat al centre.

AMBIT URBA: Plaça America

US: Font

ESTAT DE CONSERVACIO: Bo

PROTECCIO ANTERIOR: Cap

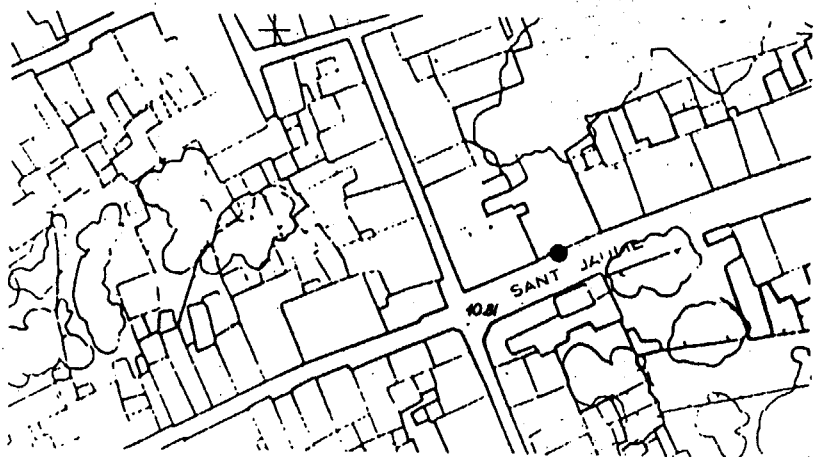

QUALIFICACIO URBANISTICA: PGOU 80 – Clos antic

Documentació consultada:

- Fitxa catàleg
- Fitxa IPCE

1. CRITERIS PER FUTURES INTERVENCIONS: Obres de conservació i restauració.

APROVAT AMB PRESCRIPCIONS  
C.I.U.M.  
DATA: 17 NOV 2000  
SECRETARI DE LA C.I.U.M.



NUM. IDENTIFICACIO: E. 11

DENOMINACIO: FONT DEL CARRER SAN JAUME

ADREÇA: Carrer San Jaume

PROPIETARI ACTUAL: Ajuntament de Sóller

DATA DE CONSTRUCCIO: 1910 - 1920

AUTOR: Desconegut

DESCRIPCIO I VALORACIO: Font adossada a un jardí, feta amb pedra viva.

AMBIT URBA: Centre històric

US: Font pública

ESTAT DE CONSERVACIO: Bona

PROTECCIO ANTERIOR: Cap

1. CRITERIS PER FUTURES INTERVENCIONS: Obres de conservació i restauració.

639  
638  
00005

APROVAT AMB PRESCRIPCIONS  
C.I.U.M.  
DATA: 17 NOV 2000  
EL SECRETARI DE LA C.I.U.M.

640  
639

00006



NUM. IDENTIFICACIO: E. 12

DENOMINACIO: FONT DE SA DEFENSORA

ADREÇA: Carrer Real

PROPIETARI ACTUAL: Ajuntament de Sóller

DATA DE CONSTRUCCIO: 1910 - 1920

AUTOR: Desconegut

DESCRIPCIO I VALORACIO: Font col·locada a retranqueix de la Defensora respecta a l'alineació del carrer Real.

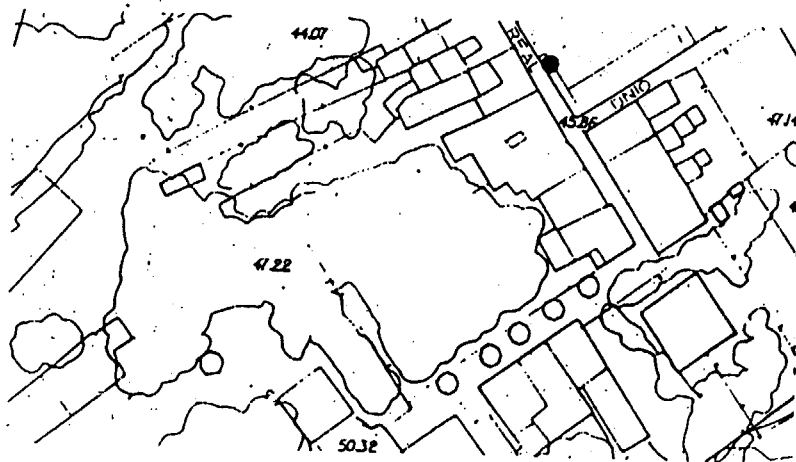
AMBIT URBA: Centre històric

US: Font pública


ESTAT DE CONSERVACIO: Bo

PROTECCIO ANTERIOR: Cap

1. CRITERIS PER FUTURES INTERVENCIIONS: Cbres de restauració i conservació.



APROVAT AMB PRESCRIPCIONS  
C.I.U.M.  
DATA: 17 NOV 2000  
EL SECRETARI DE LA C.I.U.M.



641  
6440  
20006

NUM. IDENTIFICACIO: E. 13

DENOMINACIO: FONT I ABEURADOR DEL CARRER OZONAS

ADREÇA: Carrer Ozonas

PROPIETARI ACTUAL: Ajuntament de Sóller

AUTOR: Desconegut

DESCRIPCIO I VALORACIO: Font i abeurador que aprofita una siquia, tot amb pedra viva.

AMBIT URBA: S'Alqueria Des Comto

US: Font i abeurador

ESTAT DE CONSERVACIO: Bo

PROTECCIO ANTERIOR: Cap

QUALIFICACIO URBANISTICA: PGOU 80 - Clos antic

Documentació consultada:

-Fitxa catàleg


-Fitxa IPCE

1. ELEMENTS PROTEGITS: La font i l'abeurador.
2. ELEMENTS A REFORMAR: Cal eliminar la pintada.
3. CRITERIS PER FUTURES INTERVENCIONS: Obres de restauració i conservació.

APROVAT AMB PRESCRIPCIONS  
C.I.U.M.  
DATA: 17 NOV 2000  
EL SECRETARI DE LA C.I.U.M.



0000642



NUM. IDENTIFICACIO: E. 14

DENOMINACIO: CREU DEL CONVENT

ADREÇA: Escalles del Convent

PROPIETARI ACTUAL: Ajuntament de Sóller

DATA DE CONSTRUCCIO: 1859

AUTOR: Jacint Forteza, escultor

DESCRIPCIO I VALORACIO: Creu llatina amb tambor historiat i col.locat damunt una columna octogonal que descansa sobre una base de quatre escalons rodona. Interessant entrega de la base de la creu amb l'escalinata.

AMBIT URBA: Centre històric

US: Monument

ESTAT DE CONSERVACIO: Bo

PROTECCIO ANTERIOR: Catalogat

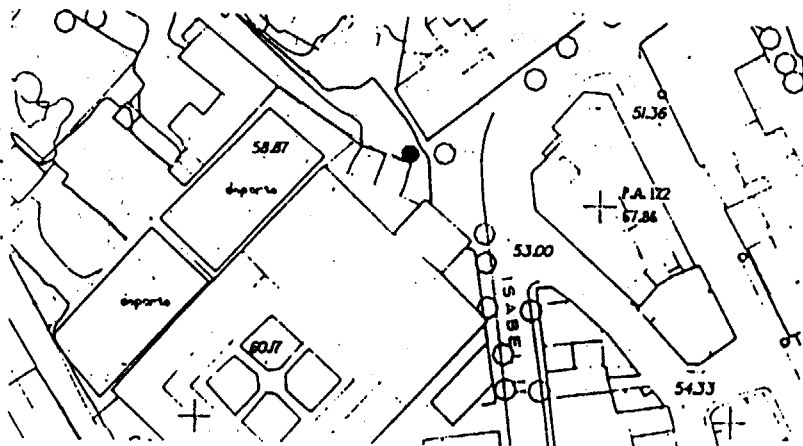
QUALIFICACIO URBANISTICA:

Documentació consultada:


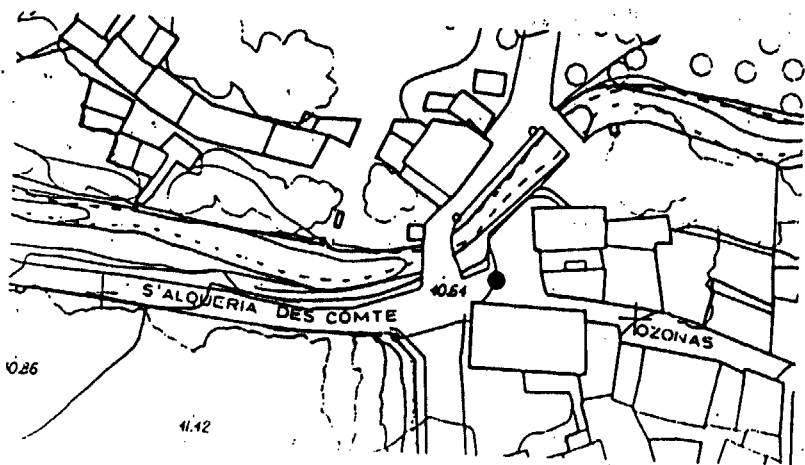

- Fitxa catàleg
- Fitxa IPCE

1. ELEMENTS PROTEGITS: Protecció integral.

2. CRITERIS PER FUTURES INTERVENCIIONS: Obres de restauració i conservació.



APROVAT AMB PRESCRIPCIONS  
 C.I.U.M.  
 DATA: 17 NOV 2000  
 SECRETARI DE LA C.I.U.M.



NUM. IDENTIFICACIO: E. 15

DENOMINACIO: CREU DE L'ALQUERIA DEL COMTE

ADREÇA: Creuera de camins a la Curia del Comte, Biniraix, Fonallutx

PROPIETARI ACTUAL: Ajuntament de Sóller

DATA DE CONSTRUCCIO: 1886. Substitueix dues anterior de 1739 i del Segle XVII.

AUTOR: Desconegut

DESCRIPCIO I VALORACIO: Creu llatina amb braços historiatats, sense tambor, col·locada damunt columna sobre pedestal, protegida per una reixa forjada que l'envolta i l'uneix amb la reixa de la casa colindant.

AMBIT URBA: Alqueria del Comte

US: Monument

ESTAT DE CONSERVACIO: Bo

PROTECCIO ANTERIOR: Catàleg

QUALIFICACIO URBANISTICA: PGOU 80 - Clos antic


Documentació consultada:

- Fitxa-catàleg
- Fitxa IPCE

1. ELEMENTS A REFORMAR: Cal eliminar tots els serveis urbans que la desfiguren, com contenidors de fums, senyals urbanes, etc.

2. CRITERIS PER FUTURES INTERVENCIONS: Obres de conservació i restauració.

APROVAT AMB SUBSCRIPCIONS  
C.I.U.M.  
DATA: 17 NOV 2000  
EL SECRETARI DE LA C.I.U.M.



644  
0000642

NUM. IDENTIFICACIO: E. 16  
DENOMINACIO: CREU DE TERME DEL COLL DE SOLLER  
PROPIETARI ACTUAL: Ajuntament de Sóller.  
DATA DE CONSTRUCCIO: Segle XV55  
AUTOR: Desconegut

DESCRIPCIO I VALORACIO: Creu de braç llatina, amb els caps historiatos damunt un tambor també historiat i col.locat sobre una columna hexagonal i que té com a base dos escalons de forma també hexagonal.

AMBIT URBA: Carretera del Coll de Sóller rodejat de vegetació

US: Monument

ESTAT DE CONSERVACIO: Dolent, mala protecció

PROTECCIO ANTERIOR: Catàleg

QUALIFICACIO URBANISTICA:

Documentació consultada:  
- Fitxa catàleg  
- Fitxa IPCE

1. ELEMENTS A REFORMAR: Cal protegir l'entorn amb elements separadors de la carretera i camí.
2. CRITERIS PER FUTURES INTERVENCIONS: Obres de conservació i restauració.
3. ZONA DE PROTECCIO: Cercle de 60 m de diàmetre.

APROVAT AMB PRESCRIPCIONS  
C.I.B.M.  
DATA: 17 NOV 2000  
SECRETARIA DE LA CIUTAT



645  
000061



NUM. IDENTIFICACIO: E. 17

DENOMINACIO: RENTADORA DE CAS PANERERS

ADREÇA: Carrer Lavadero.

PROPIETARI ACTUAL: Ajuntament de Sóller.

DATA DE CONSTRUCCIO: Segle XVIII-XIX

DESCRIPCIO I VALORACIO: Rentadora d'un aiguavés, amb coberta de teula, estructura de pilars d'obra i jasseres i bigues de formigó pretensat.

AMBIT URBA: Cas panerers.

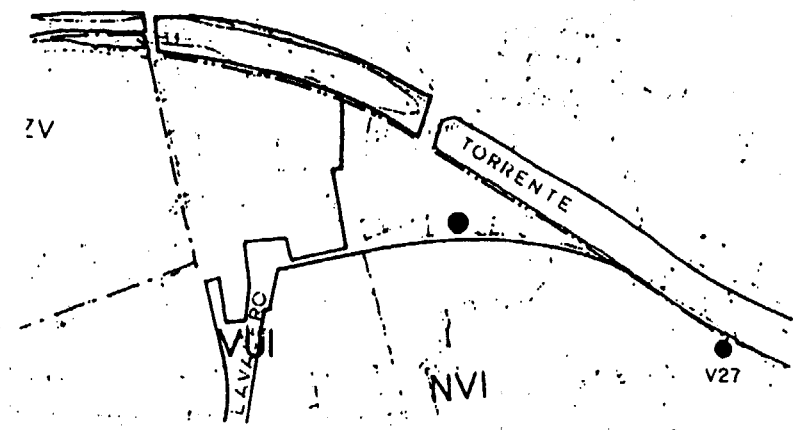
US: Rentadora.

ESTAT DE CONSERVACIO: Bo.

PROTECCIO ANTERIOR: Cap.

QUALIFICACIO URBANISTICA:

1. ELEMENTS PROTEGITS: Conjunt de la rentadora.
2. ELEMENTS A REFORMAR: Cal substituir els elements prefabricats de formigó, per fusta.
3. CRITERIS PER FUTURES INTERVENCIONS: Obres de restauració i conservació.



APROVAT AMB PRESCRIPCIONS  
C.I.U.M.  
17 NOV 2000  
EL SECRETARI DE LA C.I.U.M.



646  
001061

NUM. IDENTIFICACIO: E. 18  
DENOMINACIO: FONT DE LA PLAÇA ANTONI MAURA  
ADREÇA: Plaça Antoni Maura  
PROPIETARI ACTUAL: Ajuntament de Sóller  
AUTOR: Desconegut  
DESCRIPCIO I VALORACIO: Font encaixada al mur de tancament de la plaça.  
AMBIT URBA: Centre històric  
US: En desús  
ESTAT DE CONSERVACIO: Bo  
PROTECCIO ANTERIOR: Cap  
1. CRITERIS PER FUTURES INTERVENCIONS: Obres de restauració i conservació.

APROVAT AMB PRESCRIPCIONS  
C.I.U.M.  
DATA: 17 NOV 2000  
EL SECRETARI DE LA C.I.U.M.



647

000064



NUM. IDENTIFICACIO: E. 19

DENOMINACIO: FONT DEL CARRER UNIO

ADREÇA: Carrer Unió cantonada carrer Pau Noguera

PROPIETARI ACTUAL: Ajuntament de Sóller

DESCRIPCIO I VALORACIO: Font de model molt repetit a la ciutat. Làpida vertical amb anell i acabat amb motlures superiors.

AMBIT URBA: Centre històric

US: Font

ESTAT DE CONSERVACIO: Bo

PROTECCIO ANTERIOR: Cap

1. ELEMENTS A REFORMAR: Cal buscar un fons de la font més integrat al entorn.
2. CRITERIS PER FUTURES INTERVENCIONS: Obres de conservació i restauració.

APROVAT AMB PRESCRIPCIONS

C.I.U.M.

DATA:

17 NOV 2000

EL SECRETARI DE LA C.I.U.M.

0000648



NUM. IDENTIFICACIO: E. 20

DENOMINACIO: FONT DEL CARRER S'ALQUERIA DES COMTE

ADREÇA: Carrer S'Alqueria des Comte cantonada carrer Rullan i Mir

PROPIETARI ACTUAL: Ajuntament de Sóller

DATA DE CONSTRUCCIO: 1910 - 1920

AUTOR: Desconegut

DESCRIPCIO I VALORACIO: Font empotrada a la paret de tancament.

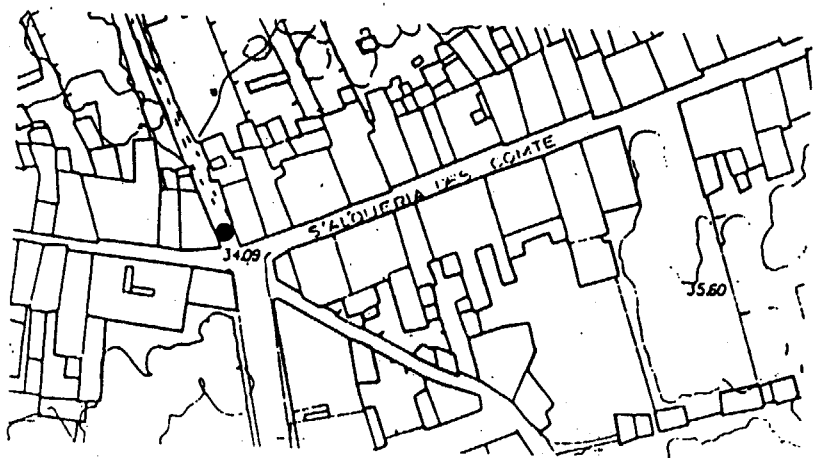
AMBIT URBA: Centre històric

US: Font



ESTAT DE CONSERVACIO: Bo

PROTECCIO ANTERIOR: Cap

1. CRITERIS PER FUTURES INTERVENCIONS: Trasllat a un nou emplaçament quan s'obri el carrer. Obres de conservació i restauració.



APROVAT AMB PRESCRIPCIONS  
C.I.U.M.  
DATA: 17 NOV 2000  
EL SECRETARI DE LA C.I.U.M.



NUM. IDENTIFICACIO: E. 21

DENOMINACIÓ: FONT DEL CARRER SANT PERE – SANT ANDREU

ADREÇA: Carrer San Pere – San Andreu

PROPIETARI ACTUAL: Ajuntament de Sóller

DATA DE CONSTRUCCIO: 1910 – 1920

AUTOR: Desconegut

DESCRIPCIO I VALORACIO: Font de paret de pileta rodona i làpida acabada amb forma semicircular.

AMBIT URBA: Centre històric

US: Font

ESTAT DE CONSERVACIO: Bo


PROTECCIO ANTERIOR: Cap

1. ELEMENTS A REFORMAR: Caldria eliminar el color blanc i utilitzar un color terrós.

2. CRITERIS PER FUTURES INTERVENCIONS: Obres de restauració i conservació.

APROVAT AMB PRESCRIPCIONS  
C.I.U.M.  
DATA: 17 NOV 2000  
EL SECRETARI DE LA C.I.U.M.





NUM. IDENTIFICACIO: E. 22

DENOMINACIO: FONT DEL CARRER PAU NOGUERA

ADREÇA: Carrer Pau Noguera

PROPIETARI ACTUAL: Ajuntament de Sóller

DATA DE CONSTRUCCIO: 1930 - 1936

AUTOR: Desconegut

DESCRIPCIO I VALORACIO: Font del mateix tipus que los dols carrers Unió o Ca'n Vivos.

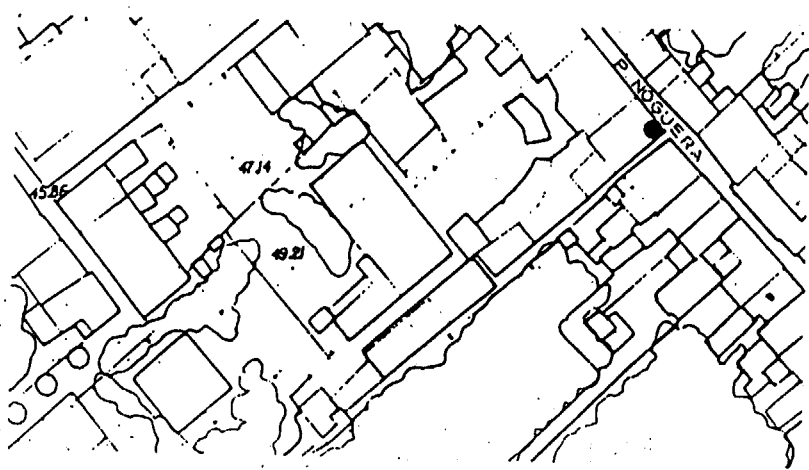
AMBIT URBA: Eixample

US: Font

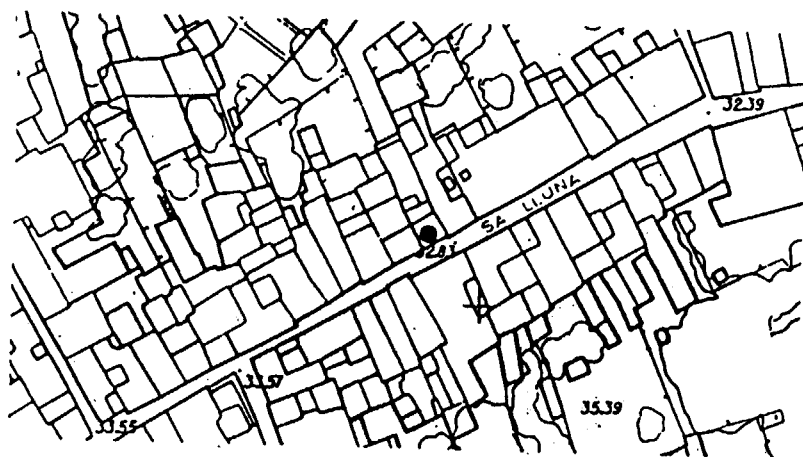

ESTAT DE CONSERVACIO: Bo

PROTECCIO ANTERIOR: Cap

1. ELEMENTS A REFORMAR: Cal millorar el fons, adaptant-los als colors terrosos del fons.
2. CRITERIS PER FUTURES INTERVENCIONS: Obres de restauració i conservació.



APROVAT AMB PRESCRIPCIONS  
C.I.U.M.  
DATA: 17 NOV 2000  
EL SECRETARI DE LA C.I.U.M.



NUM. IDENTIFICACIO: E. 23

DENOMINACIO: FONT DEL CARRER DE LA LLUNA

ADREÇA: Carrer de la Lluna

PROPIETARI ACTUAL: Ajuntament de Sóller

DATA DE CONSTRUCCIO: 1890

DESCRIPCIO I VALORACIO: Font de làpida i pila rectangulars.

AMBIT URBA: Centre històric

US: Font

ESTAT DE CONSERVACIO: Mediocre

PROTECCIO ANTERIOR: Cap

1. CRITERIS PER FUTURES INTERVENCIONS: Obres de conservació i restauració.

651  
000065

APROVAT AMB PRESCRIPCIONS  
C.I.U.M.  
DATA: 17 NOV 2000  
SECRETARI DE LA C.I.U.M.

0006652



NUM. IDENTIFICACIO: E. 24

DENOMINACIO: FONT A LA PLAÇETA DEL CARRER CA'N VIVES

ADREÇA: Final del carrer de Ca'n Vives

PROPIETARI ACTUAL: Ajuntament de Sóller

DATA DE CONSTRUCCIO: 1930 - 1936

DESCRIPCIO I VALORACIO: Font típica de Sóller. Es un model molt repetit amb variants.

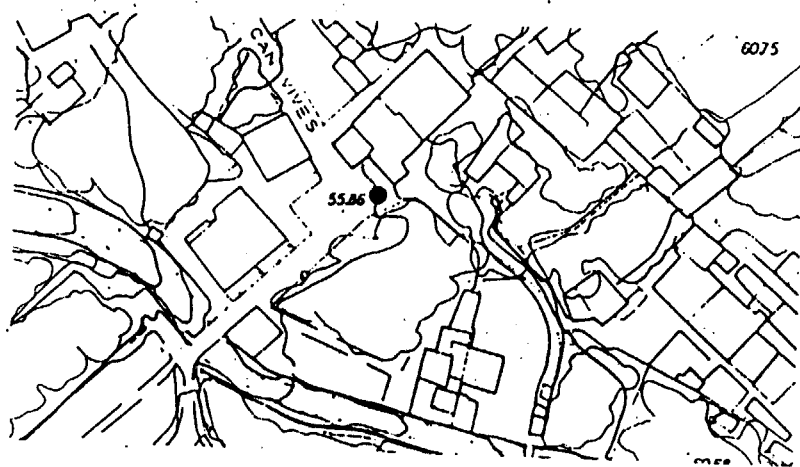
AMBIT URBA: Eixample

US: Font

ESTAT DE CONSERVACIO: Bo

PROTECCIO ANTERIOR: Cap

1. CRITERIS PER FUTURES INTERVENCIONS: Obres de conservació i restauració.



APROVAT AMB PRESCRIPCIONS  
C.I.U.M.  
DATA: 17 NOV 2000  
EL SECRETARI DE LA CI.U.M.

0000653



NUM. IDENTIFICACIO: E. 25

DENOMINACIO: FONT DEL CARRER SANT GUILLEM

ADREÇA: Carrer San Guillem

PROPIETARI ACTUAL: Ajuntament de Sóller

DATA DE CONSTRUCCIO: 1910 - 1920

DESCRIPCIO I VALORACIO: Variant de la font típica de Sóller.

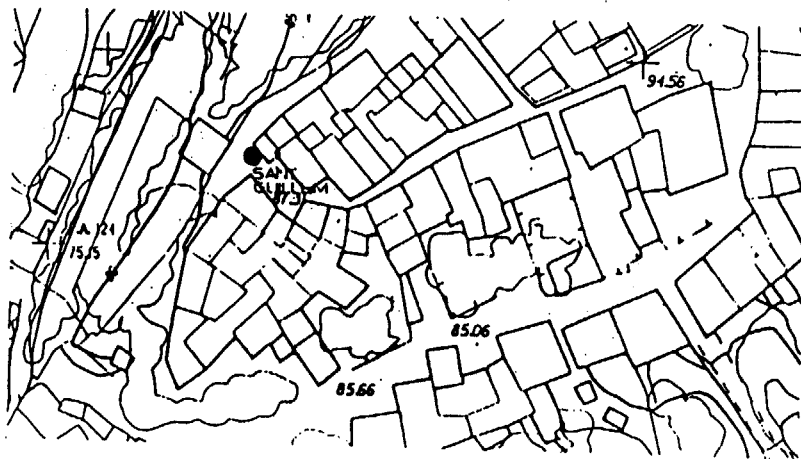
AMBIT URBA: Biniaraix

US: Font

ESTAT DE CONSERVACIO: Bo


PROTECCIO ANTERIOR: Cap

1. CRITERIS PER FUTURES INTERVENCIONS: Obres de restauració i conservació.



APROVAT AMB PRESCRIPCIONS  
C.I.U.M.  
DATA: 17 NOV 2000  
EL SECRETARI DE LA C.I.U.M.

0000654



NUM. IDENTIFICACIO: E. 26

DENOMINACIO: SINIA DE CAN PATI.

ADREÇA: Can Pati. Carretera de la platja.

PROPIETARI ACTUAL: Can Pati.

DATA DE CONSTRUCCIO: Segle XVIII-XIX.

DESCRIPCIO I VALORACIO: Sinia amb carrera i muret de tancament. Mur de tancament del pou de pedra viva i maquinària metal·lica.

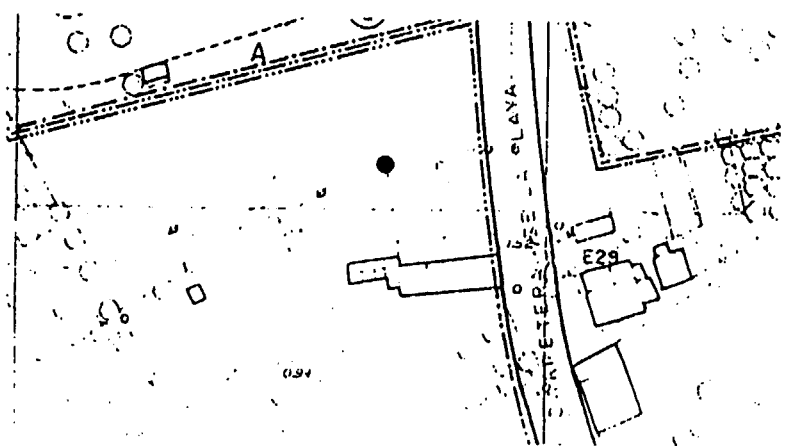
AMBIT: Camp de Sa Mar.

US: Sinia


ESTAT DE CONSERVACIO: Mediocre.

PROTECCIO ANTERIOR: Cap.

- 1. ELEMENTS A REFORMAR: Cal millorar l'entorn de la sinia.
- 2. CRITERIS PER FUTURES INTERVENCIONS: Obres de conservació i restauració.
- 3. ZONA DE PROTECCIO: Cercle de 10 m. central a la sinia.



APROVAT AMB PRESCRIPCIONS  
 C.I.U.M.  
 DATA: 17 NOV 2000  
 EL SECRETARI DE LA C.I.U.M.



NUM. IDENTIFICACIO: E. 27

DENOMINACIO: SINIA DE S'AMARADOR.

ADREÇA: S'Amarador.

DATA DE CONSTRUCCIO: Segle XVIII-XIX

DESCRIPCIO I VALORACIO: Sinia amb carrera, murs de tancament del pou.  
Conserva el jou i arbre de fusta.

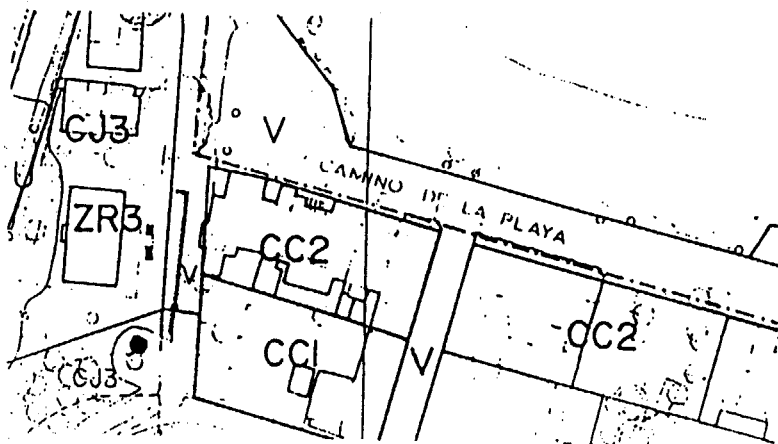
AMBIT: Camp de Sa Mar.

US: Sinia.

ESTAT DE CONSERVACIO: Bo.

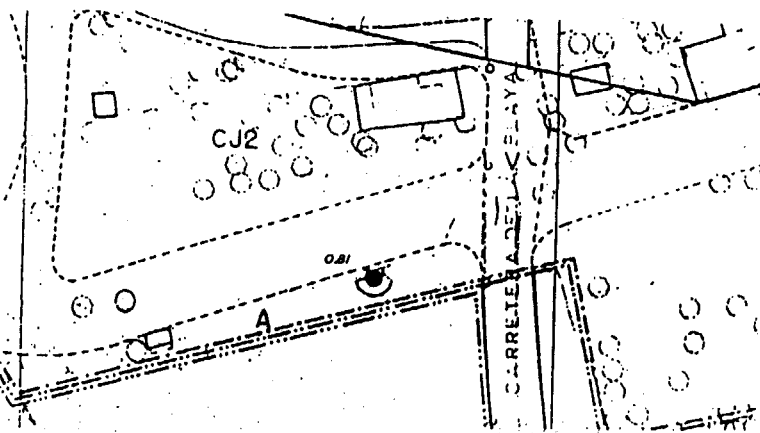

PROTECCIO ANTERIOR: Cap.

1. ELEMENTS A REFORMAR: Cal eliminar les conduccions exteriors soterrant-les.
2. CRITERIS PER FUTURES INTERVENCIONS: Obres de conservació i restauració.
3. ZONA DE PROTECCIO: Cercle de 10 m. centrat a la sinia.



APROVAT AMB PRESCRIPCIONS  
C.I.U.M.  
DATA: 17 NOV 2000  
EL SECRETARI DE LA C.I.U.M.

0000655



0000656

NUM. IDENTIFICACIO: E. 28

DENOMINACIO: SINIA DE CAN REPIC

ADREÇA: Can Repic. Carretera de sa platja.

PROPIETARI ACTUAL: Can Repic

DATA DE CONSTRUCCIO: Segles XVIII-XIX.

DESCRIPCIO I VALORACIO: Sini amb maquinària metàl·lica ben conservada. Hi ha afegit una caseta per la maquinària de paret de bloc de formigó.

AMBIT: Camp de Sa Mar.

US: Sinia.

ESTAT DE CONSERVACIO: Bo.

PROTECCIO ANTERIOR: Cap.

1. ELEMENTS PROTEGITS: La sinia i el seu entorn.
2. ELEMENTS A REFORMAR: Cal eliminar la caseta de blocs.
3. CRITERIS PER FUTURES INTERVENCIONS: Obres de restauració i conservació.
4. ZONA DE PROTECCIO: Cercle de 10 m. centrat a la sinia.

APROVAT AMB PRESCRIPCIONS  
C.I.U.M.  
DATA: 17 NOV 2000  
EL SECRETARI DE LA C.I.U.M.



NUM. IDENTIFICACIO: E. 29

DENOMINACIO: SINIA, DE CAN BI.

ADREÇA: Can Bi. Carretera de la platja.

PROPIETARI ACTUAL: Can Bi.

DATA DE CONSTRUCCIO: Segles XVIII-XIX.

DESCRIPCIO I VALORACIO: Sinia amb maquinària metàl·lica completa.

AMBIT: Camp de Sa Mar.

US: Sinia.

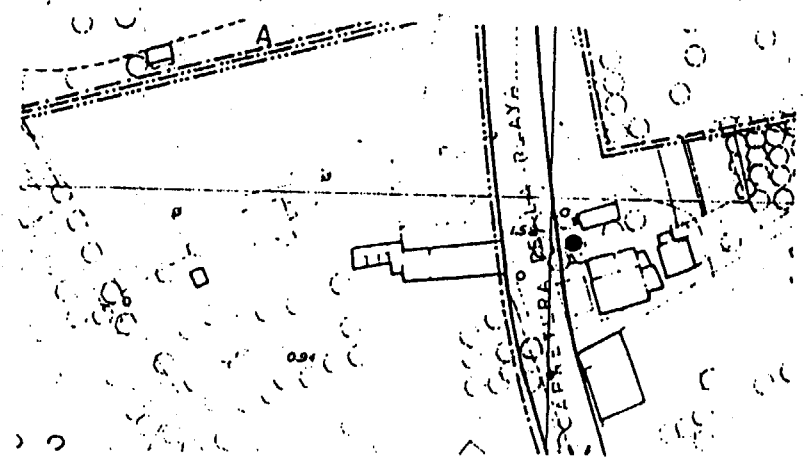
ESTAT DE CONSERVACIO: Bo

PROTECCIO ANTERIOR: Cap.

1. ELEMENTS PROTEGITS: Conjunt de la sinia

2. CRITERIS PER FUTURES INTERVENCIONS: Obres de restauració i conservació.

3. ZONA DE PROTECCIO: Cercle de 10 m. centrat a la sinia.



APROVAT AMB PRESCRIPCIONS  
 C.I.U.M.  
 DATA: 7 NOV 2000  
 SECRETARI DE LA C.I.U.M.





NUM. IDENTIFICACIO: E. 30

DENOMINACIO: FONT D'EN BERNANOS

ADREÇA: Platja d'en Repic

PROPIETARI ACTUAL: Ajuntament de Sóller

DATA DE CONSTRUCCIO: 1933

AUTOR: Desconegut

DESCRIPCIO I VALORACIO: Font amb pileta amb una inscripció recordant en Bernanos.

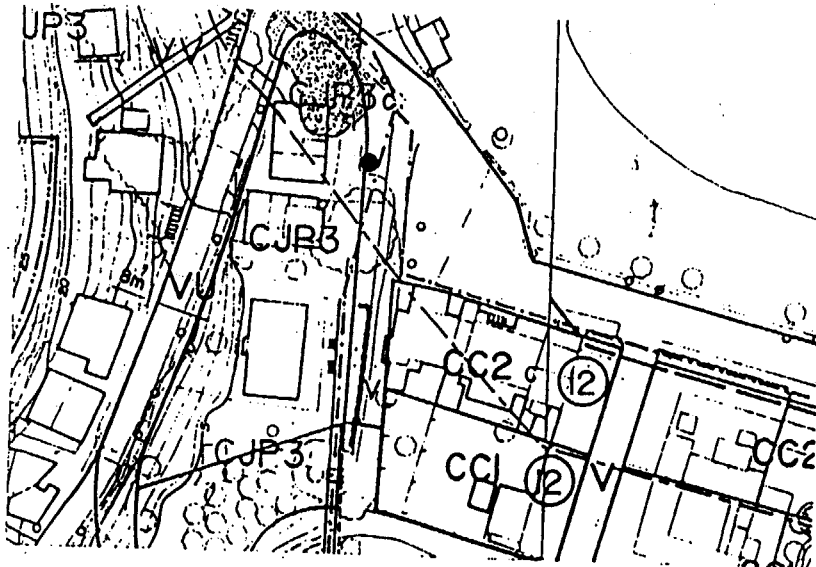
AMBIT URBA: Platja d'en Repic

US: Font pública



ESTAT DE CONSERVACIO: Bo. Restaurada recentment.

PROTECCIO ANTERIOR: Cap

1. CRITERIS PER FUTURES INTERVENCIONS: Obres de restauració i conservació.

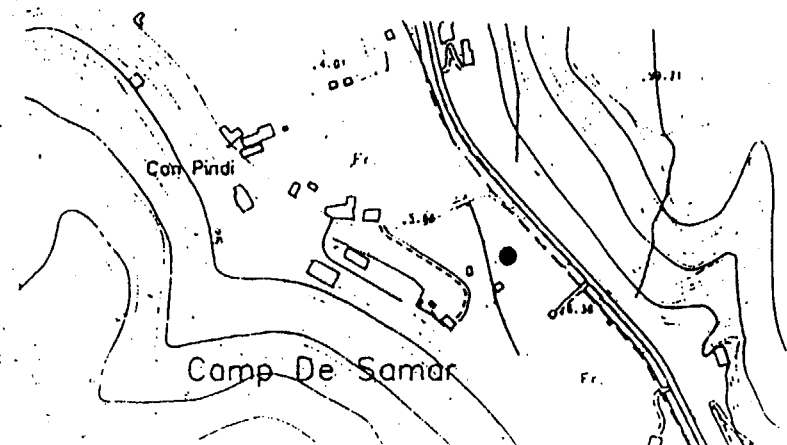


APROVAT AMB PRESCRIPCIONS  
 C.I.U.M.  
 DATA: 17 NOV 2000  
 SECRETARI DE LA C.I.U.M.




NUM. IDENTIFICACIO: E. 31  
 DENOMINACIO: SINIA DE CAN BERNADET  
 ADREÇA: Can Bernadet. Camp de Sa Mar.  
 PROPIETARI ACTUAL: Can Bernadet.  
 DATA DE CONSTRUCCIO: Segles XVIII-XIX.  
 DESCRIPCIO I VALORACIO: Sinia amb maquinària de fusta conservada.  
 AMBIT: Camp de Sa Mar.  
 US: Sinia  
 ESTAT DE CONSERVACIO: Dolent.  
 PROTECCIO ANTERIOR: Cap.


1. ELEMENTS PROTEGITS: Conjunt de la sinia.
2. ELEMENTS A REFORMAR: Restaurar l'entorn i eliminar alegits al voltant de la sinia.
3. CRITERIS PER FUTURES INTERVENCIONS: Obres de restauració i conservació.
4. ZONA DE PROTECCIO: Cercle de 10 m. centrat a la sinia.



**APROVAT AMB PRESCRIPCIONS**  
**C.I.U.M.**  
 DATA: 17 NOV 2000  
 EL SECRETARI DE LA C.I.U.M.

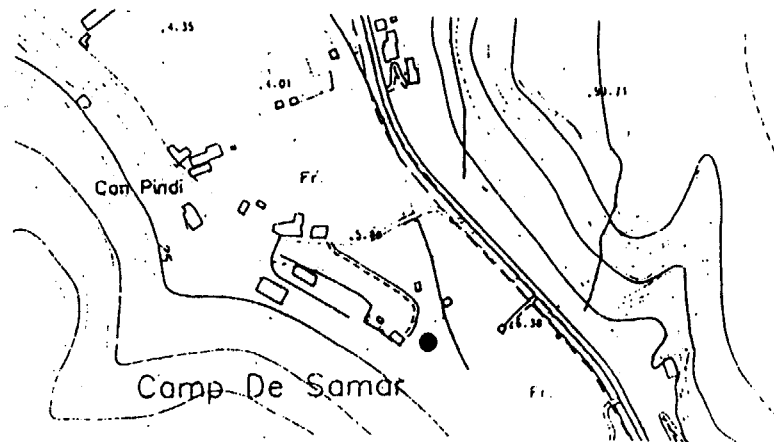


NUMERACIÓ: 02




PROTECCIÓ D'INTERIORS Cap.

1. ELEMENTS PROTEGITS: Conjunt de la siria.
2. ELEMENTS A REFORMAR: L'entorn, eliminant les petites construccions afegides que desmereixen l'entorn.
3. CRITERIS PER FUTURES INTERVENCIONS: Obres de restauració i conservació.
4. ZONA DE PROTECCIÓ: Cercle de 10 m. centrat a la siria.



APROVAT AMB PRESCRIPCIONS  
C.I.U.M.  
DATA: 17 NOV 2000  
EL SECRETARI DE LA C.I.U.M.



000661

NUM. IDENTIFICACIO: E. 33

DENOMINACIO: SINIA DE CAS MANYO

ADREÇA: Cas Manyo.

PROPIETARI ACTUAL: Cas Manyo.

DATA DE CONSTRUCCIO: Segle XVIII-XIX

DESCRIPCIO I VALORACIO: Sinia de la que es conserva el tancament de pou i la maquinària metàl·lica.

AMBIT: Torrentó de Sa Creuta.



US: Sinia

ESTAT DE CONSERVACIO: Dolent

PROTECCIO ANTERIOR: Cap.

1. ELEMENTS A REFORMAR: Cal millorar l'entorn i la pròpia sinia.
2. CRITERIS PER FUTURES INTERVENCIONS: Obres de restauració i conservació.
3. ZONA DE PROTECCIO: Cercle de 10 m. centrat a la sinia.

APROVAT AMB PRESCRIPCIONS  
C.I.U.M.  
DATA: 17 NOV 2000  
EL SECRETARI DE LA C.I.U.M.



NUM. IDENTIFICACIO: E. 34

DENOMINACIO: SINIA DE SES PORTES VERMELLES

ADREÇA: Ses Portes Vermelles-Camí de Biniaraix

DATA DE CONSTRUCCIO: Segle XVIII-XIX

DESCRIPCIO I VALORACIO: Sinia amb carrera envoltada per una paret baixa. Es conserva la paret de tancament del pou, roda metàl·lica i una coberta de fibrociment.

AMBIT: Horta de Biniaraix

US: Sinia.

ESTAT DE CONSERVACIO: Bo.

PROTECCIO ANTERIOR: Cap.

- 1. ELEMENTS A REFORMAR: caldria eliminar la coberta.
- 2. CRITERIS PER FUTURES INTERVENCIONS: Obres de restauració i conservació.
- 3. ZONA DE PROTECCIO: Cercle de 10 m. centrat a la sinia.



APROVAT AMB PRESCRIPCIONS  
 C.I.U.M.  
 DATA: 17 NOV 2000  
 EL SECRETARI DE LA C.I.U.M.

0000663



NUM. IDENTIFICACIO: E. 35

DENOMINACIO: RENTADORA DEL PONT DE CAN RAVE

ADREÇA: Pont de Can Rave

PROPIETARI ACTUAL: Ajuntament de Sóller

DATA DE CONSTRUCCIO: Segle XVIII-XIX

DESCRIPCIO I VALORACIO: Rentadora molt degradada tocant al camí de les Set Cases de la qual val la pena conservar la siquia i les pedres de la rentadora.

AMBIT: Pont de Can Rave

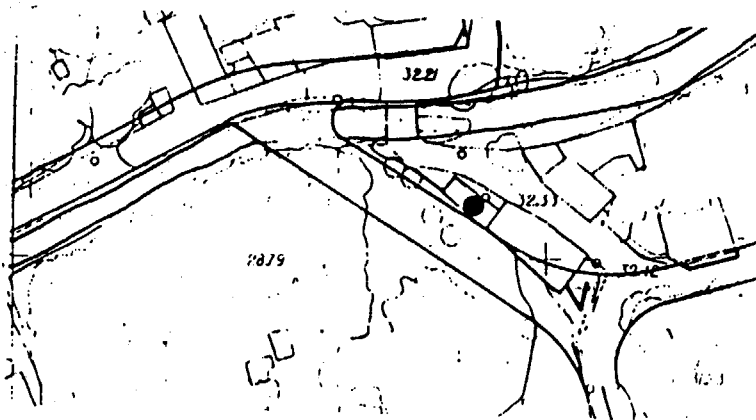
US: Rentadora.

ESTAT DE CONSERVACIO: Dolent.


PROTECCIO ANTERIOR: Cap.

1. ELEMENTS A REFORMAR: L'estructura de formigó prefabricat ha de substituir-se per estructura de fusta.

2. CRITERIS PER FUTURES INTERVENCIONS: Restauració i conservació



APROVAT AMB PRESCRIPCIONS  
C.I.U.M.  
DATA 17 NOV 2000  
EL SECRETARI DE LA C.I.U.M.



0000664

NUM. IDENTIFICACIO: E. 36

DENOMINACIO: Rentadora de la travessera del carrer Isabel II.

ADREÇA: Travessera d'Isabel II.

PROPIETARI ACTUAL: Ajuntament de Sóller.

DATA DE CONSTRUCCIO: Segle XVIII-XIX.

DESCRIPCIO I VALORACIO: Rentadora d'un aiguavés, amb coberta de teula, estructura de pilars d'obra i jasseres de fusta.

AMBIT URBA: Centre històric.

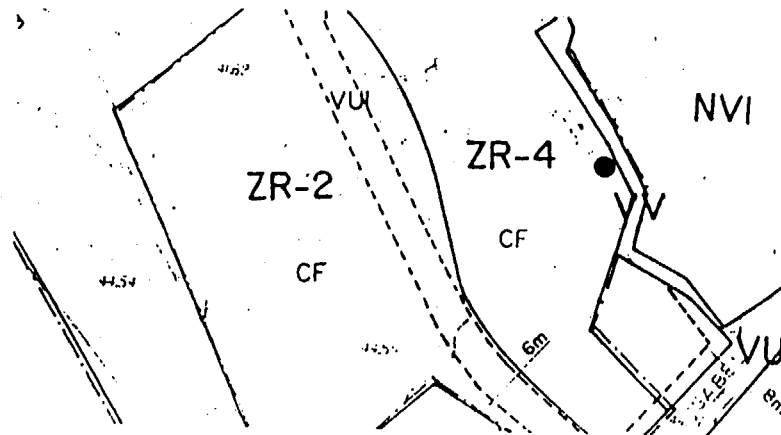
US: Rentadora.

ESTAT DE CONSERVACIO: Regular.


PROTECCIO ANTERIOR: Cap.

1. ELEMENTS PROTEGITS: Conjunt de la rentadora.

2. CRITERIS PER FUTURES INTERVENCIONS: Obres de restauració i conservació.



APROVAT AMB PRESCRIPCIO  
C.I.B.M.  
DATA: 17 NOV 2000  
EL SECRETARI DE LA C.I.B.M.



NUM. IDENTIFICACIÓ: E. 37  
DENOMINACIÓ: CAPELLETA DEL VIA CRUCIS  
ADREÇA: Carrer Nou, prop del carrer Bianor.  
DATA DE CONSTRUCCIÓ: Segle XIX

DESCRIPCIÓ I VALORACIÓ: Capelleta emmarcada per una base, dues mitges columnes i llindar de mares. El fons de la capelleta hi ha l'aplatat ceràmic pintat amb escenes de la passió.

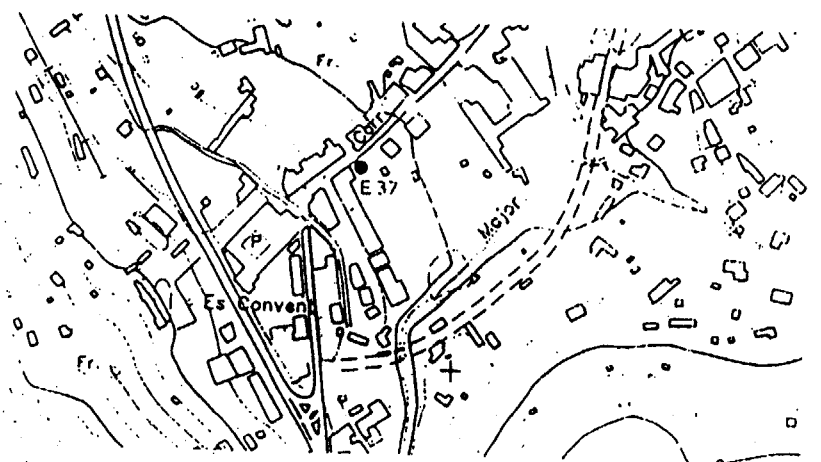
AMBIT URBÀ: Centre històric

US: Religios

ESTAT DE CONSERVACIÓ: Bo.

PROTECCIÓ ANTERIOR: Cap


- 1. ELEMENTS PROTEGITS: La capelleta.
- 2. CRITERIS PER FUTURES INTERVENCIÓNS: Obres de restauració i conservació.



APROVAT AMB PRESCRIPCIONS  
C.I.U.M.  
DATA: 17 NOV 2000  
EL SECRETARI DE LA C.I.U.M.



00.0666



NUM. IDENTIFICACIÓ: E. 38

DENOMINACIÓ: CAPELLETA DE SANT SEBASTIÀ.

ADREÇA: Carrer SERRA

DATA DE CONSTRUCCIÓ: Segle XIX-XX

DESCRIPCIÓ I VALORACIÓ: Capelleta tancada amb marc i porta vidriera de fusta pintada. El fons de la capelleta hi ha l'aplatat ceràmic pintat amb escenes de la passió.

AMBIT URBÀ: Centre històric

US: Religios

ESTAT DE CONSERVACIÓ: Bo.

PROTECCIÓ ANTERIOR: Cap


1. ELEMENTS PROTEGITS: La capelleta.

2. CRITERIS PER FUTURES INTERVENCIÓ: Obres de restauració i conservació.



APROVAT AMB PRESCRIPCIONS  
C.I.U.M.

DATA: 17 NOV 2000



NUM. IDENTIFICACIÓ: E. 39

DENOMINACIÓ: CAPELLETA DE SANT SEBASTIÀ.

ADREÇA: Carrer de la Lluna.

DATA DE CONSTRUCCIÓ: Segle XIX-XX

DESCRIPCIÓ I VALORACIÓ: Capelleta tancada amb marc i porta vidriera metàl·lica. Al interior hi ha una imatge de Sant Sebastià.

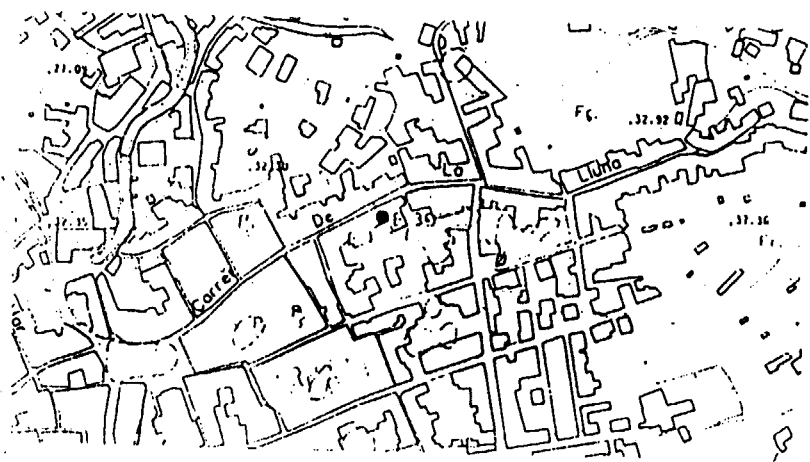
AMBIT URBÀ: Centre històric

US: Religios


ESTAT DE CONSERVACIÓ: Bo.

PROTECCIÓ ANTERIOR: Cap

- 1. ELEMENTS PROTEGITS: La capelleta.
- 2. CRITERIS PER FUTURES INTERVENCIÓNS: Obres de restauració i conservació.



APROVAT AMB PRESCRIPCIONS  
 C.I.U.M.  
 DATA: 17 NOV 2000  
 EL SECRETARI DE LA C.I.U.M.



NUM. IDENTIFICACIÓ: E. 40

DENOMINACIÓ: CAPELLETA DEL VIA CRUCIS

ADREÇA: Carrer Nou, prop del carrer Ramon Llull.

DATA DE CONSTRUCCIÓ: Segle XIX

DESCRIPCIÓ I VALORACIÓ: Capelleta de ninxol obert. Al fons de la capelleta hi ha l'aplacat ceràmic pintat amb escenes de la passió.

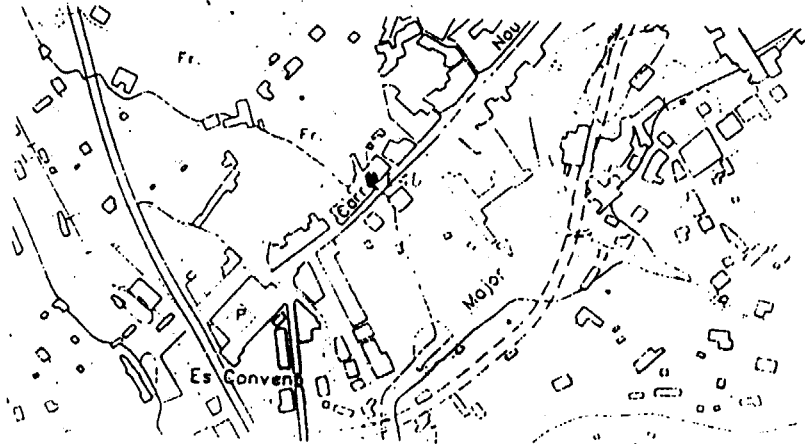
AMBIT URBÀ: Centre històric

US: Religió

ESTAT DE CONSERVACIÓ: Bo.

PROTECCIÓ ANTERIOR: Cap


1. ELEMENTS PROTEGITS: La capelleta.
2. CRITERIS PER FUTURES INTERVENCIÓNS: Obres de restauració i conservació.



APROVAT A LES PRESCRIPCIONS  
C.I.U.M.

DATA: 17 NOV 2000

EL SECRETARI DE LA C.I.U.M.



0000669

NUM. IDENTIFICACIÓ: E. 41

DENOMINACIÓ: CAPELLETA DEL VIA CRUCIS

ADREÇA: Carrer Nou, entre el carrer Ramon Mulla i el carrer Bisbe Nadal.

DATA DE CONSTRUCCIÓ: Segle XIX

DESCRIPCIÓ I VALORACIÓ: Capelleta de ninxol obert. Al fons de la capelleta hi ha l'aplatat ceràmic pintat amb escenes de la passió.

AMBIT URBÀ: Centre històric

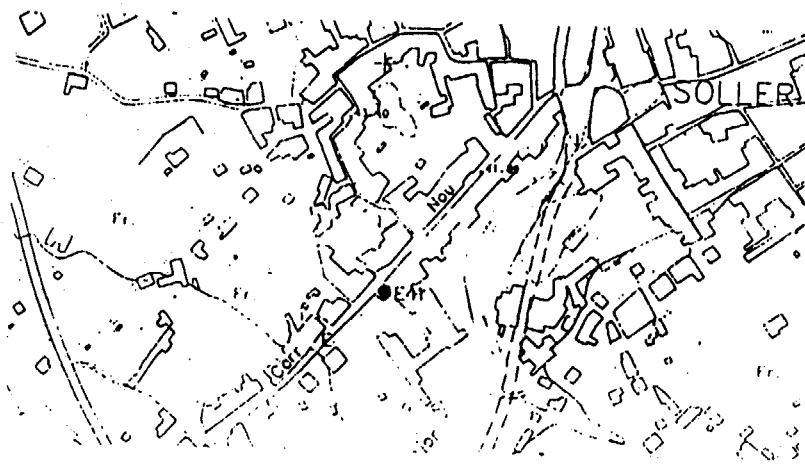
US: Religios

ESTAT DE CONSERVACIÓ: Regular. Caldria restaurar el ninxol.

PROTECCIÓ ANTERIOR: Cap

1. ELEMENTS PROTEGITS: La capelleta.

2. CRITERIS PER FUTURES INTERVENCIÓNS: Obres de restauració i conservació.



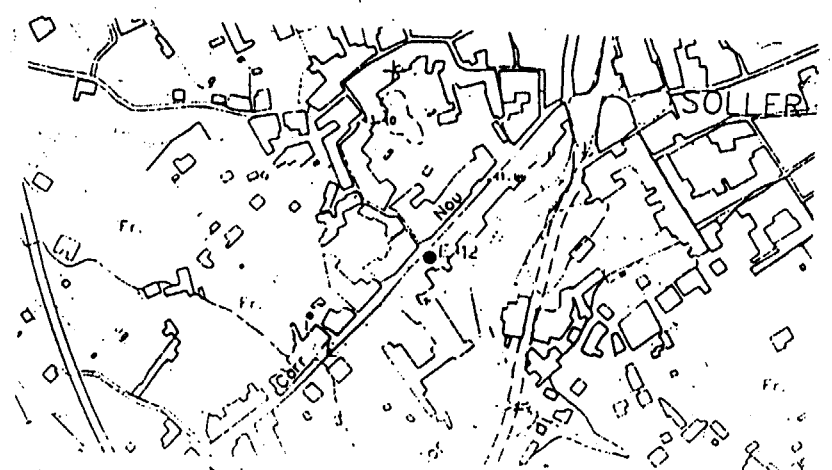
APROVAT AMB PRESUMPCIONS  
C.I.U.M.I.  
DATA: 17 NOV 2000  
EL SECRETARI DE LA C.I.U.M.

0000670



NUM. IDENTIFICACIÓ: E. 42  
 DENOMINACIÓ: CAPELLETA DEL VIA CRUCIS  
 ADREÇA: Carrer Nou, davant el carrer Bisbe Nadal.  
 DATA DE CONSTRUCCIÓ: Segle XIX  
 DESCRIPCIÓ I VALORACIÓ: Capelleta de nínxol obert.  
 Al fons de la capelleta hi ha l'aplatat ceràmic  
 pintat amb escenes de la passió.  
 AMBIT URBÀ: Centre històric

US: Religios  
 ESTAT DE CONSERVACIÓ: Regular. La ceràmica te crulls  
 per restaurar.  
 PROTECCIÓ ANTERIOR: Cap  
 1. ELEMENTS PROTEGITS: La capelleta.  
 2. CRITERIS PER FUTURES INTERVENCIIONS: Obres de  
 restauració i conservació.



APPROVAT AMB PRESCRIPCIONS  
 C.I.U.M.  
 DATA: 17 NOV 2000  
 EL SECRETARI DE LA C.I.U.M.



0000671

NUM. IDENTIFICACIÓ: E. 43

DENOMINACIÓ: CAPELLETA DEL VIA CRUCIS

ADREÇA: Carrer Nou, davant el carrer Sant Antoni.

DATA DE CONSTRUCCIÓ: Segle XIX

DESCRIPCIÓ I VALORACIÓ: Capelleta de nínxol obert. Al fons de la capelleta hi ha l'aplatat ceràmic pintat amb escenes de la passió.

AMBIT URBÀ: Centre històric

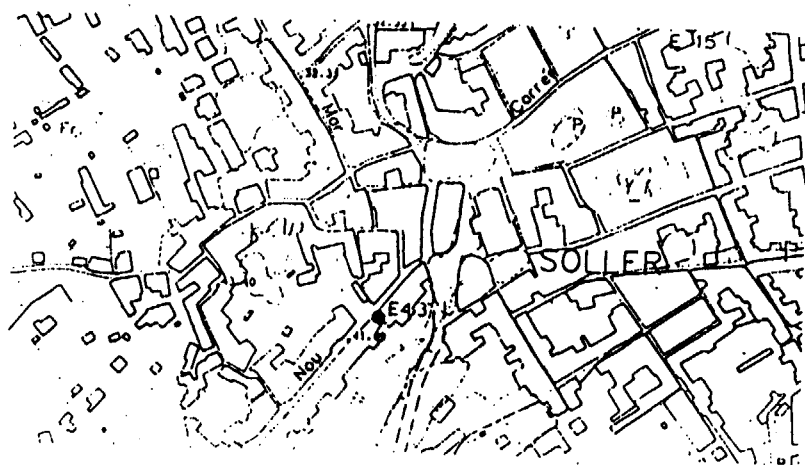
US: Religios

ESTAT DE CONSERVACIÓ: Regular. Caldria restaurar el nínxol.

PROTECCIÓ ANTERIOR: Cap


1. ELEMENTS PROTEGITS: La capelleta.

2. CRITERIS PER FUTURES INTERVENCIIONS: Obres de restauració i conservació.



APROVAT AMB PRESCRIPCIONS  
C.I.U.M.  
DATA: 17 NOV 2000  
EL SECRETARI DE LA C.I.U.M.

0000672



NUM. IDENTIFICACIÓ: E. 44

DENOMINACIÓ: CAPELLETA DEL VIA CRUCIS

ADREÇA: Plaça d'Espanya.

DATA DE CONSTRUCCIÓ: Segle XIX

DESCRIPCIÓ I VALORACIÓ: Capelleta de nínxol obert.  
Al fons de la capelleta hi ha l'aplatat ceràmic  
pintat amb escenes de la passió.

AMBIT URBÀ: Centre històric

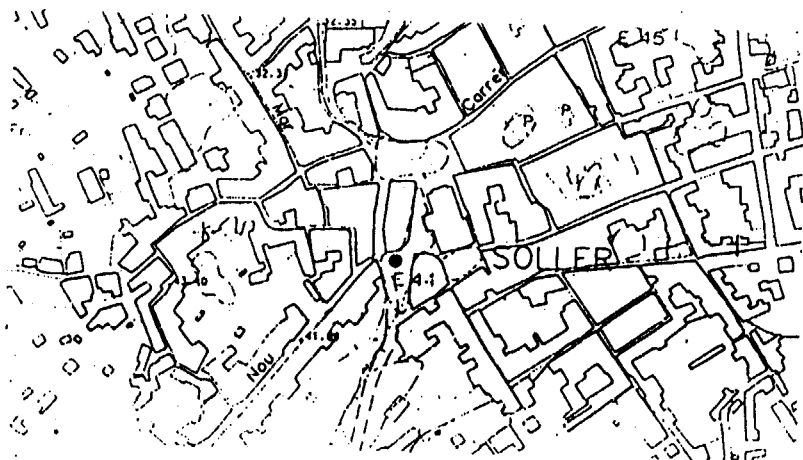
US: Religios

ESTAT DE CONSERVACIÓ: Bo.

PROTECCIÓ ANTERIOR: Cap

1. ELEMENTS PROTEGITS: La capelleta.

2. CRITERIS PER FUTURES INTERVENCIÓNS: Obres de  
restauració i conservació.



APROVAT AMB PRESCRIPCIONS  
C.I.U.M.  
DATA: 17 NOV 2000  
EL SECRETARI DE LA C.I.U.M.

0000673



NUM. IDENTIFICACIÓ: E. 45

DENOMINACIÓ: CAPELLA DEL SANT CRIST.

ADREÇA: Carrer de la Lluna 76.

DATA DE CONSTRUCCIÓ: Segle XVIII

DESCRIPCIÓ I VALORACIÓ: Capelleta de ninxol obert amb reixa de ferro. Al fons de la capelleta hi ha una pintura del Sant Crist.

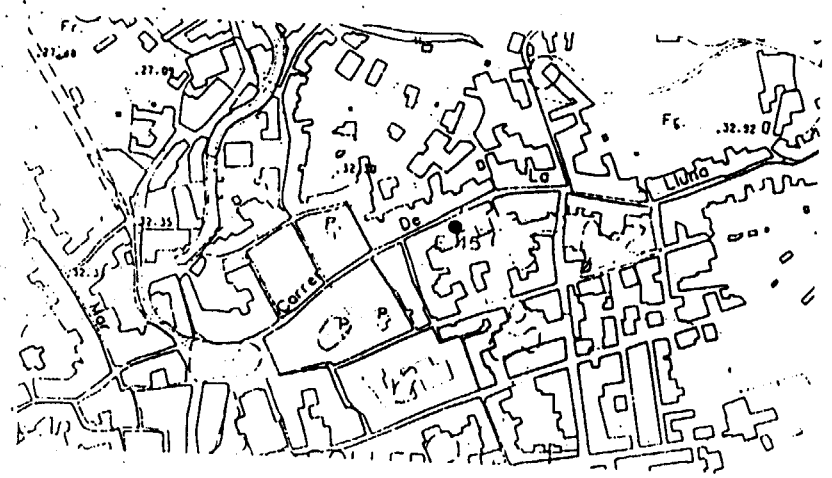
AMBIT URBÀ: Centre històric

US: Religiós

ESTAT DE CONSERVACIÓ: Bo.

PROTECCIÓ ANTERIOR: Cap

- 1. ELEMENTS PROTEGITS: La capelleta.
- 2. CRITERIS PER FUTURES INTERVENCIÓNS: Obres de restauració i conservació.



APROVAT AMB PRESCRIPCIONS  
C.I.L.L.M.I.  
DATA: 17 NOV 2000  
EL SECRETARI DE LA CIUTAT



0000674

NUM. IDENTIFICACIÓ: E. 46

DENOMINACIÓ: MONUMENT ALS HEROIS DE L'11 DE MAIG.

ADREÇA: Carretera del port-Carretera del Puig Major.

AUTOR: Pere Martínez Pavia.

DATA DE CONSTRUCCIÓ: 1961

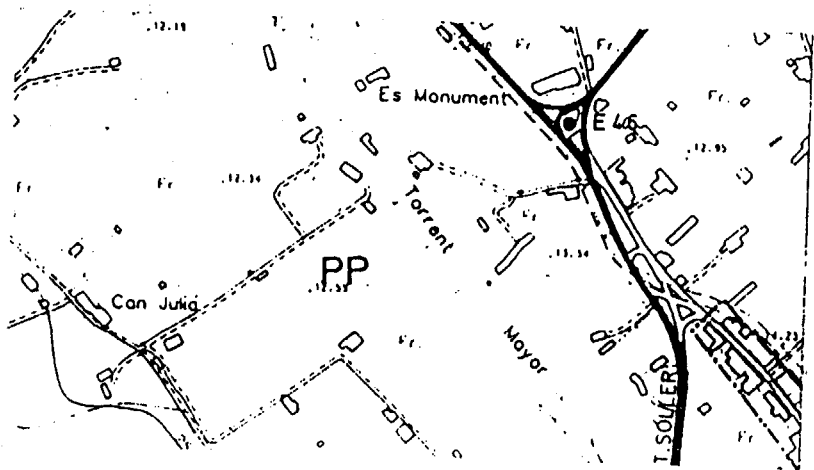

DESCRIPCIÓ I VALORACIÓ: Monòlit modern de planta triangular. Construït amb ferro i formigó, es recobert amb baix-relleus de pedra.

AMBIT URBÀ: Entre Sóller i el port.

ESTAT DE CONSERVACIÓ: B.


PROTECCIÓ ANTERIOR: Cap

1. ELEMENTS PROTEGITS: El monument i els jardins.
2. CRITERIS PER FUTURES INTERVENCIÓNS: Obres de restauració i conservació.



APROVAT AMB PRESCRIPCIONS  
C.M.M.  
DATA: 17 NOV 2000  
REGISTRARI DE LA CIUTAT

0675  
*[Handwritten signature]*



DEPARTAMENT D'ENGINYERIA I ARQUITECTURA  
DEPARTAMENT D'ENGINYERIA I ARQUITECTURA

PROTECCIÓ I VALORACIÓ: Bona. El jardí dona notorietat a l'edifici així com dos petits molins a l'entrada.

AMBIT URBÀ: Entrada a S311er.

ESTAT DE CONSERVACIÓ: Bo.

PROTECCIÓ ANTERIOR: Cap

1. ELEMENTS PROTEGITS: El monument i els jardins.
2. CRITERIS PER FUTURES INTERVENCIIONS: Obres de restauració i conservació.

APROVAT AMB PRESCRIPCIONS  
C.I.U.M.  
DATA: 17 NOV 2000  
EL SECRETARI DE LA C.I.U.M.

676  
00006



NUM. IDENTIFICACIÓ: E. 48

DENOMINACIÓ: MONUMENT AL 75 ANIVERSARI DEL FERROCARRIL DE SOLLER.

ADREÇA: Sortida del Túnel Gran.


DATA DE CONSTRUCCIÓ: 1987.

DESCRIPCIÓ I VALORACIÓ: Mur en ziga-zaga aplacat amb ceràmica pintada amb motius al·legòrics als 75 anys del ferrocarril. Davant es situa un bust del fundador del ferrocarril, situat sobre un mirall d'aigua,

ESTAT DE CONSERVACIÓ: Bo.

PROTECCIÓ ANTERIOR: Cap

- 1. ELEMENTS PROTEGITS: El monument i el entorn.
- 2. CRITERIS PER FUTURES INTERVENCIÓNS: Obres de restauració i conservació.



APROVAT AMB PRESCRIPCIONS  
 C.I.U.M.  
 DATA: 17 NOV 2000  
 EL SECRETARI DE LA C.I.U.M.

0000677



NUM. IDENTIFICACIÓ: G. 1

DENOMINACIÓ: BINIARAIX.

ADREÇA: Biniaraix

ORIGENS: L'origen es una alqueria àrab sobre els segles XI i XII.

DESCRIPCIÓ I VALORACIÓ: Nucli de població del terme de Sóller, situat sota el barranc del mateix nom. Esta format per quatre carrers que s'adapten a la topografia del lloc.

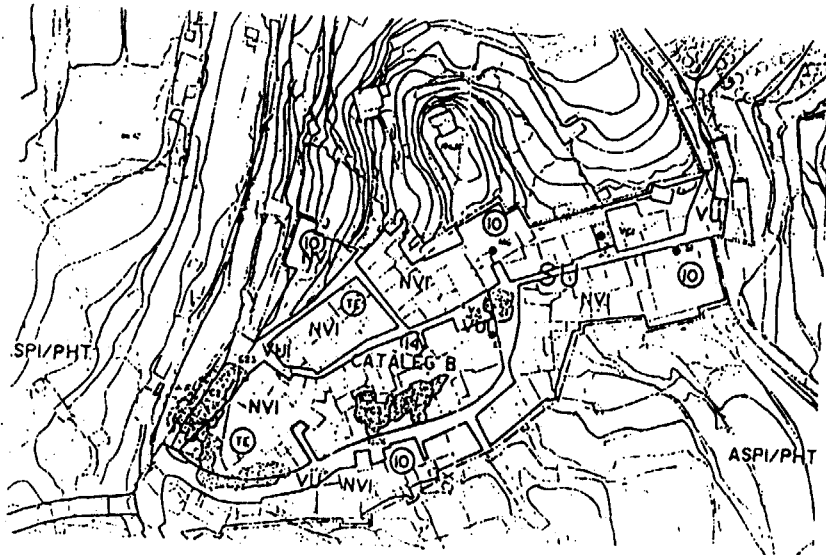
ESTAT DE CONSERVACIÓ: Bo

PROTECCIÓ ANTERIOR:  
Cataleg PGOU vigent.

CRITERIOS RECTORES E INSTRUCCIONES PARA LA DEFENSA DE LOS CONJUNTOS Y MONUMENTOS HISTORICO-ARTISTICOS DE LA ISLA DE MALLORCA. Comisión Provincial del Patrimonio Histórico-Artístico de Baleares. 15-1-1980.


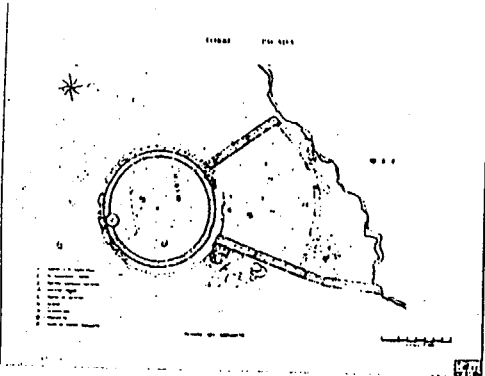
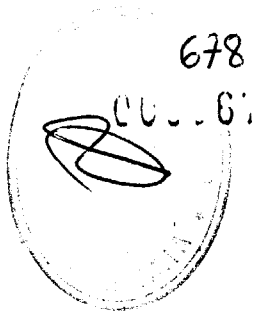
BE D'INTERES CULTURAL. 15-12-1994. (BOCAIB DE 29-12-94)

1. ELEMENTS PROTEGITS: Tot Biniaraix. S'inclouen les edificacions, els carrers, els jardins.
2. CRITERIS PER FUTURES INTERVENCIONS: Conservació i manteniment del nucli i rehabilitació dels edificis.
3. CRITERIS PER A FUTURES INTERVENCIONS: Els carrers han de pavimentar-se amb pedra. Cal mantenir els jardins i vegetació. Els edificis podran tenir planta baixa i un màxim de dues plantes.
4. ZONA DE PROTECCIÓ: Es deixa una faixa de protecció de 50 m. al voltant del nucli.



APROVAT AMB PRESCRIPCIONS  
C.I.U.M.  
DATA: 17 NOV 2000  
EL SECRETARI DE LA C.I.U.M.

678



NUM. IDENTIFICACIO: M. 1

DENOMINACIO: TORRE PICADA

ADREÇA: Entre Sa Porta Grossa i Es Racó des Singles


DATA DE CONSTRUCCIO: 1922, reformada 1717 - 1752

AUTOR: Desconegut

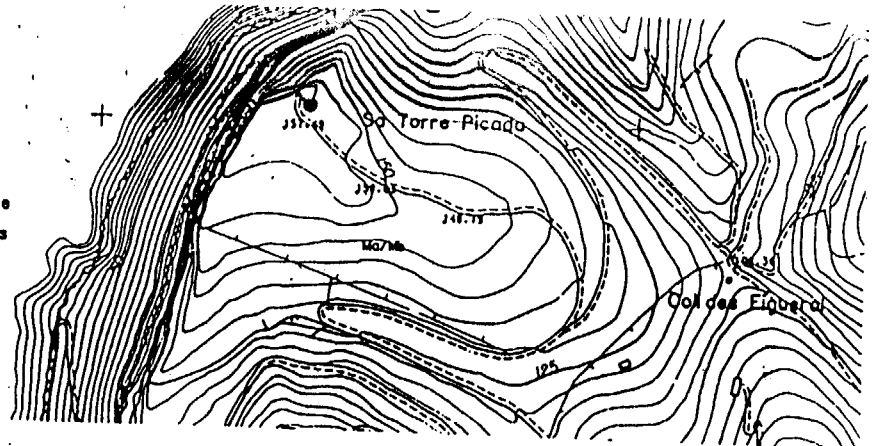
DESCRIPCIO I VALORACIO: Torre de defensa rodona amb murs atalussats de pedra viva i mollura superior abocellada. Té una barbacana amb mataca, sobre la part delantera existeix una bateria tancada amb tapià alta.

AMBIT: Sòl No Urbanitzable

US: Monument



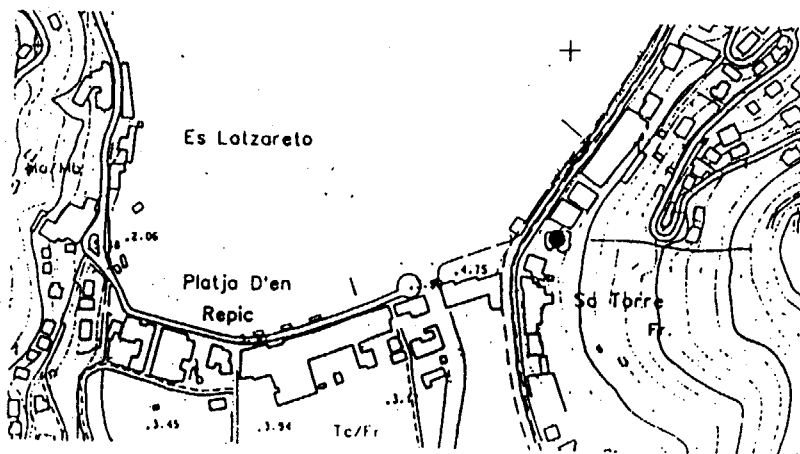
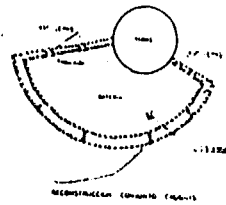
Sa Cova De Ses Alfàbies



CONDICIONS PER FUTURES INTERVENCIIONS: Obres de Consolidació.

ZONA DE PROTECCIO: En un diàmetre de 100 m. no es pot construir cap edificació que la coberta superi la cota 125.

APROVAT AMB PRESCRIPCIONS  
C.I.U.M.  
DATA: 17 NOV 2000  
EL SECRETARI DE LA C.I.U.M.



NUM. IDENTIFICACIO: M. 2

DENOMINACIO: TORRE D'ES PORT

ADREÇA: Arribant al Port per la carretera a ma dreta

PROPIETARI ACTUAL: Bernat Vicenç, Miquel

DATA DE CONSTRUCCIO: 1545

AUTOR: Desconegut

DESCRIPCIO I VALORACIO: Torre fortalesa que descansa damunt una plataforma semicircular sobre la que s'assentava una bateria costera. Està adossada a una vivenda.

AMBIT URBA: Es port

US: Anexa a vivenda

ESTAT DE CONSERVACIO: Exterior bo, a l'interior està poc conservat

PROTECCIO ANTERIOR: Catàleg


QUALIFICACIO URBANISTICA: Sòl Urbà.

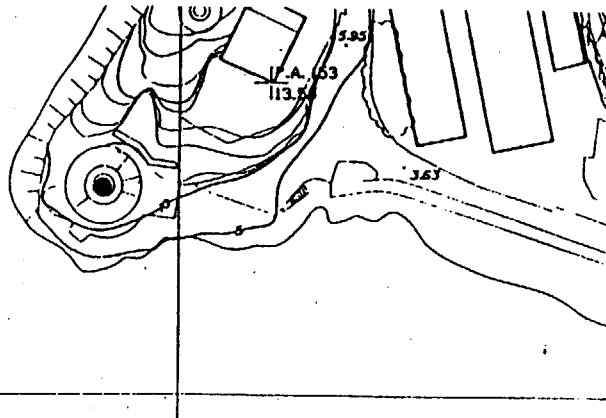

Documentació consultada:

- Fortificació costeres de Mallorca. J. Gonzales de Chaves
- Fitxa catàleg
- Fitxa IPCE

#### 1. ELEMENTS PROTEGITS:

- 1.1. FAÇANA: En la seva totalitat.
- 1.2. INTERIOR: Manteniment estructural i acabats tradicionals.
- 1.3. COBERTES: Plana.
2. ELEMENTS A REFORMAR: Caldrà eliminar el deposit d'aigua de la terrassa superior de la torre.
3. CRITERIS PER FUTURES INTERVENCIONS: Cal pintar les baranes de la terrassa de l'esplanada de un color més tradicional. Obres de Consolidació.
4. ZONA DE PROTECCIO: La casa adossada es un volum discorforme. Darrera la casa queda una zona protegida definida per la linea de cota 25 i la protecció sobre ella de les alineacions de les cases veïnes.





0006680

NUM. IDENTIFICACIO: M. 3

DENOMINACIO: FAROLETA DES BUFADOR

ADREÇA: Moll del Mot

PROPIETARI ACTUAL: Mot

DATA DE CONSTRUCCIO: 1863

AUTOR: Emili Pou, Enginyer

DESCRIPCIO I VALORACIO: Antiga farola sense us.

AMBIT URBA: Port de Sóller

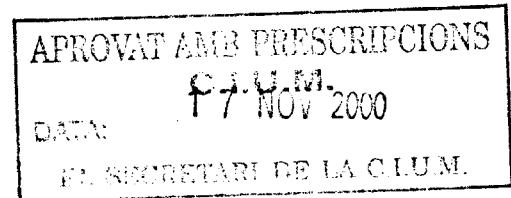
US: Monument

ESTAT DE CONSERVACIO: Dolent

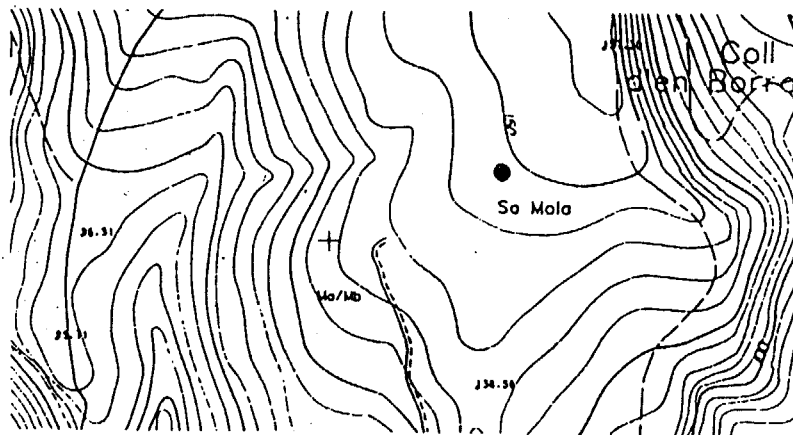

PROTECCIO ANTERIOR: Cap

QUALIFICACIO URBANISTICA: No entra en planejament

1. ELEMENTS PROTEGITS: La faroleta
2. CRITERIS PER FUTURES INTERVENCIONS: Obres de Consolidació.
3. ZONA DE PROTECCIO: En un cercle de 100 m de diàmetre.



0100681



PROPIETARI: D. JOSE LUIS

UBICACIÓ: SA MOLA

LOCALITAT: Puig de Sa Mola

PROPIETARI ACTUAL: Forteza Coll, Jose Luis

DATA DE CONSTRUCCIÓ: Segle XIX

AUTOR: Desconegut

DESCRIPCIÓ I VALORACIÓ: Únic molí de vent de Sóller, de torre rodona alta envoltada d'un cos baix quadrat. Els sostres de la torre i les voltes del cos baix estan esbucats.

AMBIT URBA: Bosc de pins de Sa Mola

US: Magatzem agrícola

ESTAT DE CONSERVACIÓ: Dolent

PROTECCIÓ ANTERIOR: Catàleg

QUALIFICACIÓ URBANÍSTICA: PGOU 80 - Sòl No Urbanitzable

Documentació consultada:

- Fitxa catàleg
- Fitxa IPCE

1. ELEMENTS PROTEGITS:

1.1. FAÇANA: Mamposteria de pedra.

1.2. INTERIOR: Escala.

1.3. COBERTES: Vegetal.

2. ELEMENTS A REFORMAR: Reconstruir coberta de la base quadrada i de la torre.

3. CRITERIS PER FUTURES INTERVENCIONS: Obres de restauració i conservació.

4. ZONA DE PROTECCIÓ: Protecció de 100 m de diàmetre centrat a la torre.

APROVAT ANTE PRESCRIPCIONS


CIUM.

DATA: 17 NOV 2000

EL SECRETARI DE LA CIUM.



0000682



NUM. IDENTIFICACIO: M. 5

DENOMINACIO: ORATORI DE CASTELLO

ADREÇA: Entre Ca'n Prohom i Ca'n Carabasseta

PROPIETARI ACTUAL: Possiblement Municipal

DATA DE CONSTRUCCIO: 1626

AUTOR: Desconegut

DESCRIPCIO I VALORACIO: Petita església d'una nau i coberta a dos aiguavessos amb campanar de paret. Murs de mamposteria de pedra viva.

AMBIT URBA: Entre dues cases de possessió

US: Abandonat

ESTAT DE CONSERVACIO: Dolent. Te un gran cruï a la façana

PROTECCIO ANTERIOR: Catàleg

QUALIFICACIO URBANISTICA: PGOU 80 - No urbanitzable

Documentació consultada:

- Fitxa catàleg
- Fitxa IPCE

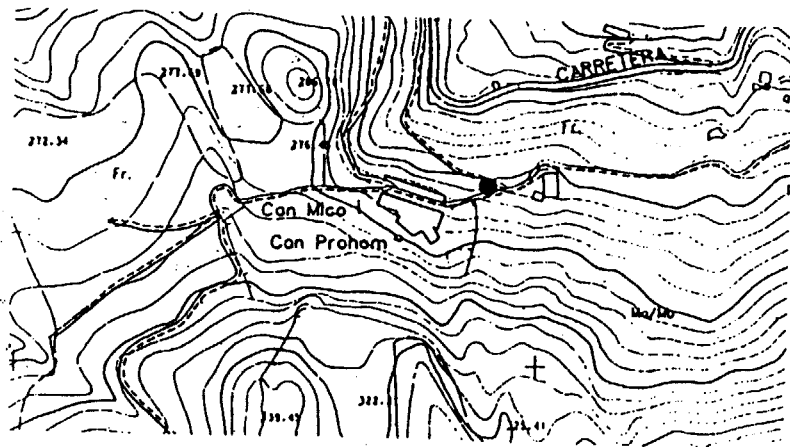
1. ELEMENTS PROTEGITS:

1.1. FAÇANA: De pedra viva.

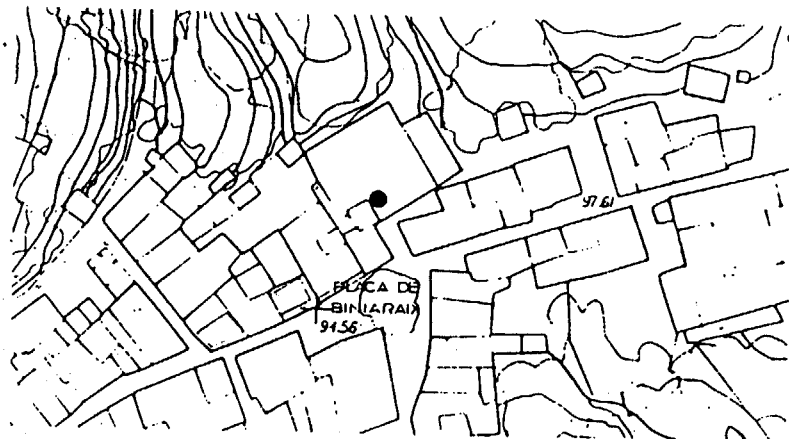
1.2. COBERTES: De teula.

2. CRITERIS PER FUTURES INTERVENCIIONS: Obres de restauració i conservació. Cal reforçar la fonamentació.

3. ZONA DE PROTECCIO: Un cercle de 100 m de diàmetre.



APROVAT AMB PRESCRIPCIONS  
C.I.U.M.  
DATA: 17 NOV 2000  
EL SECRETARI DE LA C.I.U.M.



0000683

NUM. IDENTIFICACIÓ: M. 6

DENOMINACIÓ: ESGLÉSIA PARROQUIAL DE BINIARAIX

ADREÇA: Plaça de Biniaraix

PROPIETARI ACTUAL: Església

DATA DE CONSTRUCCIÓ: 1587

AUTOR: Desconegut

DESCRIPCIÓ I VALORACIÓ: Església de una sola nau coberta per una volta de mig punt amb tres capelles a cada costat tenint una d'elles el portal d'entrada. El presbiteri té esplandit de mig punt. Te cor i torre campanar quadrada.

AMBIT URBÀ: Biniaraix

US: Culte

ESTAT DE CONSERVACIÓ: Bo

PROTECCIÓ ANTERIOR: Catàleg

QUALIFICACIÓ URBANÍSTICA: PGOU 80 - Clos antic

Documentació consultada:

- Fitxa catàleg
- Fitxa IPCE

1. ELEMENTS PROTEGITS:

- 1.1. FAÇANA: Portal.
- 1.2. INTERIOR: Capelles.
- 1.3. COBERTES: De teula àrab.
- 1.4. PATIS: Escalinata d'accés.
- 1.5. CAMPANAR: Tot.

2. CRITERIS PER FUTURES INTERVENCIIONS: Obres de restauració i conservació.

APROVAT AMB PRESCRIPCIONS  
C.I.U.M.  
DATA: 17 NOV 2000  
EL SECRETARI DE LA CIUM



9000685



NUM. IDENTIFICACIÓ: M. 8

DENOMINACIÓ: ESSLÉSIA DE S. RAIMUNDO DE PENYAFORT

ADREÇA: C/Canonge Oliver - C/Església

PROPIETARI ACTUAL: Església Catòlica

DATA DE CONSTRUCCIÓ: 1938 - 1943

AUTOR: Josep Oleza

DESCRIPCIÓ I VALORACIÓ: Església de planta rectangular i capella lateral. Campanar de base quadrada amb llanterna. Estil neò-gòtic modern i estructura d'arc de diafragma neò-gòtics i estructures de forjat de bigas de fusta.

AMBIT URBÀ: Es port de Sóller

US: Culte

ESTAT DE CONSERVACIÓ: Bo

PROTECCIÓ ANTERIOR: Catàleg

QUALIFICACIÓ URBANÍSTICA: PGOU 80 - EF

Documentació consultada:

- Fitxa catàleg
- Fitxa IPCE

1. ELEMENTS PROTEGITS:

1.1. FAÇANA: De paredat, inclòs el campanar.

1.2. INTERIOR: Estructura.

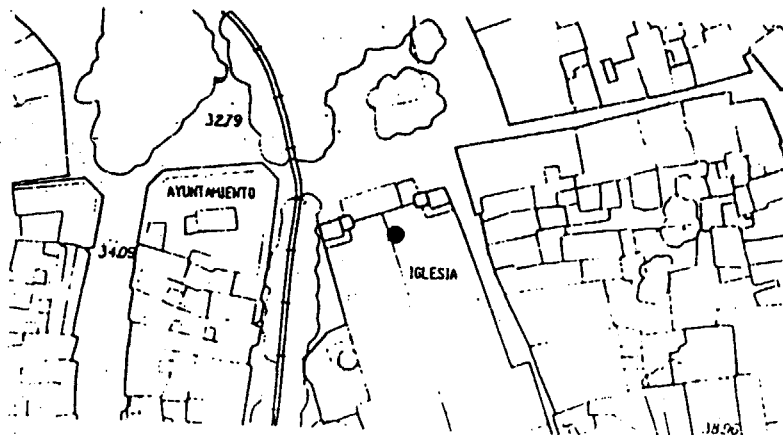

1.3. COBERTES: De teula àrab.

1.4. PATIS: Petit jardí adossat a façana principal.

2. CRITERIS PER FUTURES INTERVENCIÓ: Obres de restauració i conservació.



APROVAT AMB PRESCRIPCIONS  
C.I.U.M.  
DATA: 17 NOV 2000  
EL SECRETARI DE LA CI.U.M.



0000686

NUM. IDENTIFICACIO: M. 9

DENOMINACIO: ESSLÉSIA PARROQUIAL

ADREÇA: Plaça de la Constitució

PROPIETARI ACTUAL: Església Catòlica

DATA DE CONSTRUCCIO: 1711, 1947

AUTOR: Mestre Lluca Mesquida  
Façana, Joan Rubio i Bellver

DESCRIPCIO I VALORACIO: Iniciada al 1711, s'acaba el 1747. La façana es reforma l'any 1947 per Joan Rubio i Bellver amb estil modernista-neogòtic, es conserven a la part de darrera les portes de 1747 i 1782.

AMBIT URBA: Centre històric

US: Culte

ESTAT DE CONSERVACIO: Bo

PROTECCIO ANTERIOR: Catàleg

QUALIFICACIO URBANISTICA: PGOU 80 - Clos antic

Documentació consultada:

- Fitxa catàleg
- Fitxa IPCE
- Arquitectura contemporanea en Mallorca. M. Seguí
- Rullan i Mir. Història de Sóller

1. ELEMENTS PROTEGITS:

1.1. FAÇANA: Integrament.


2. CRITERIS PER FUTURES INTERVENCIONS: Obres de restauració i conservació.

APROVAT AMB PRESCRIPCIONS  
C.I.U.M.

DATA: 17 NOV 2000

EL SECRETARI DE LA C.I.U.M.

0000687



NUM. IDENTIFICACIO: M. 10

DENOMINACIO: BANC DE SOLLER (HISPANO AMERICANO)

ADREÇA: Plaça de la Constitució, 35

PROPIETARI ACTUAL: Banco Central Hispanoamericano

DATA DE CONSTRUCCIO: 1912

AUTOR: Joan Rubio i Bellver, arquitecte. Cristobal Quintana Ferrer, Manuel Carrascosa i d'altres, escultors.

DESCRIPCIO I VALORACIO: Edifici desenvolupat en planta baixa destinada a banc. La vivenda de la planta destinada al director i una segona planta de porxada. Destaquen el portal d'entrada semicircular, les reixes de la planta baixa, i els dos balcons simètrics col·locats a la cantonada cobert per un grup escultòric esculpit pel Sr. Arcas.

AMBIT URBA: Centre històric

US: Comercial

ESTAT DE CONSERVACIO: Bo

PROTECCIO ANTERIOR: Catàleg

QUALIFICACIO URBANISTICA: PGOU 80 - Clos antic

Documentació consultada:

- Fitxa catàleg
- Fitxa IPCE
- Arquitectura contemporanea a Mallorca. M. Seguí

1. ELEMENTS PROTEGITS:

1.1. FAÇANA: Integrament

1.2. COBERTES: De teula.

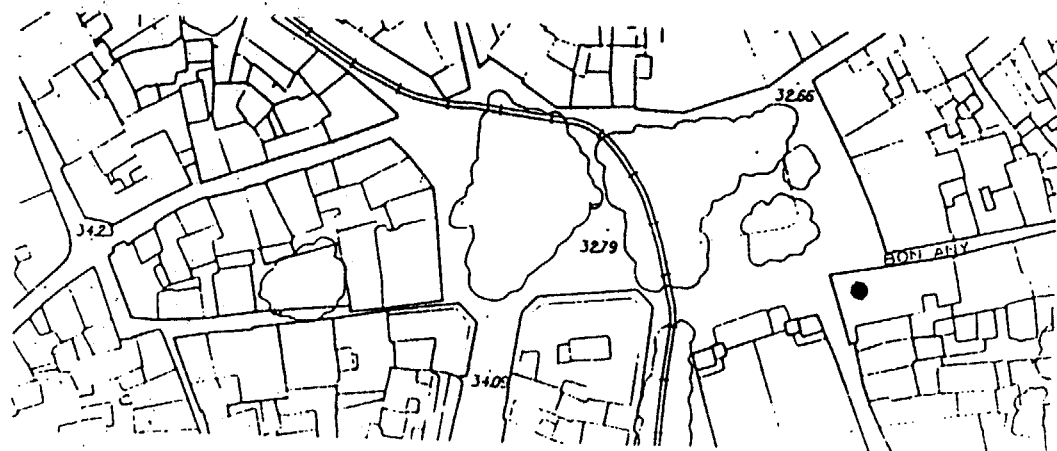
2. CRITERIS PER FUTURES INTERVENCIONS: Reconstrucció de les cobertes originals. Obres de rehabilitació.

APROVAT AMB PRESCRIPCIONS

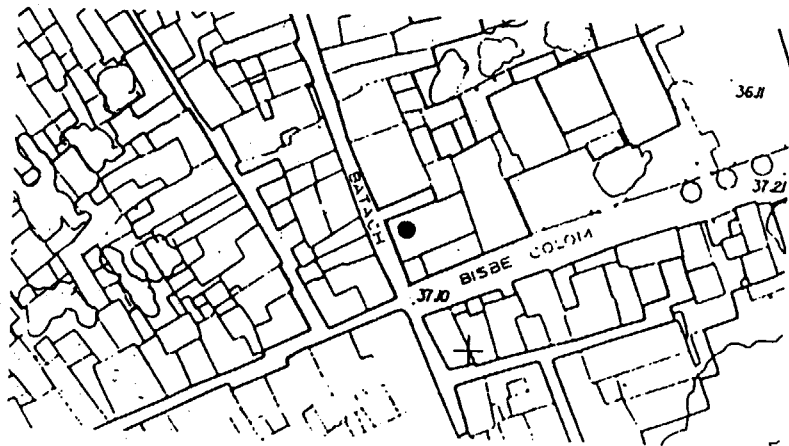
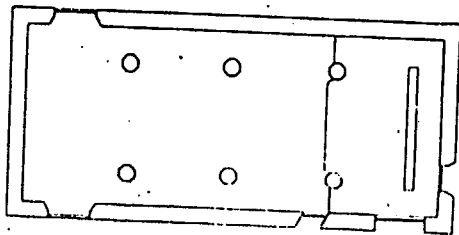

C.I.U.M.

DATA: 17 NOV 2000

EL SECRETARI DE LA C.I.U.M.



0000688



NUM. IDENTIFICACIO: M. 11

DENOMINACIO: CONVENT MARES ESCOLAPIES

ADREÇA: Carrer Batach, 25

PROPIETARI ACTUAL: Ajuntament de Sóller

DATA DE CONSTRUCCIO: 1862

AUTOR: B. Ferra

DESCRIPCIO I VALORACIO: Església d'una nau amb dos aigovessos. Portal lateral.

AMBIT URBA: Centre històric

US: Cultural

ESTAT DE CONSERVACIO: Bo

PROTECCIO ANTERIOR: Catàleg

QUALIFICACIO URBANISTICA: PGOU 80 - Clos antic

Documentació consultada:


- Fitxa catàleg
- Fitxa IPCE

1. ELEMENTS PROTEGITS:

1.1. FAÇANA: Mamposteria de pedra.

2. CRITERIS PER FUTURES INTERVENCIONS: Obres de rehabilitació.

APROVAT AMB PRESCRIPCIONS  
C.A.B.M.  
DATA: 17 NOV 2000  
EL SECRETARI DE LA CIUM.



2000689

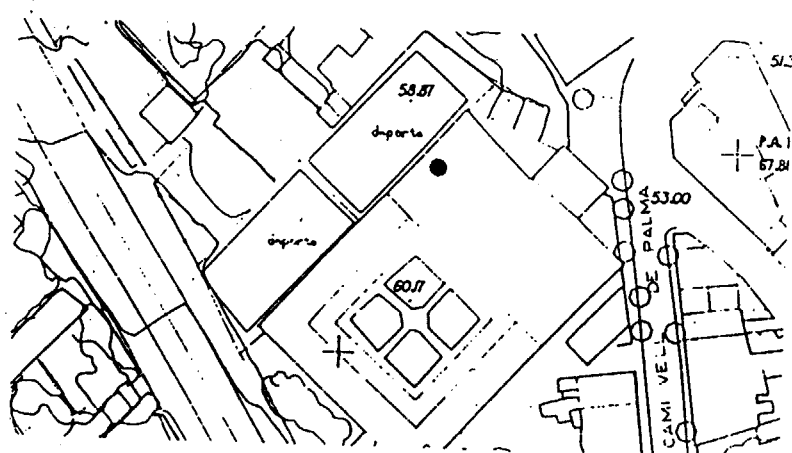

NUM. IDENTIFICACIÓ: M. 12  
DENOMINACIÓ: ESSLÉSIA DE LA SANG  
ADREÇA: Carrer del Hospici  
PROPIETARI ACTUAL: Església Catòlica.  
DATA DE CONSTRUCCIÓ: 1324. Restaurada 1851  
AUTOR: Desconegut  
DESCRIPCIÓ I VALORACIÓ: Església entre mitjaneras.  
Portal amb frontó i un ull de bou damunt.  
AMBIT URBÀ: Centre històric  
US: Culte.  
ESTAT DE CONSERVACIÓ: Bo  
PROTECCIÓ ANTERIOR: Catàleg  
QUALIFICACIÓ URBANÍSTICA: PGOU 80 - Clos antic  
Documentació consultada:  
- Fitxa catàleg  
- Fitxa IPCE  
1. ELEMENTS PROTEGITS:  
1.1. FAÇANA: Murs, portal amb frontó i un ull de bou.  
1.2. COBERTES: De teula.  
2. CRITERIS PER FUTURES INTERVENCIIONS: Obres de restauració i conservació.



APROVAT AMB PRESCRIPCIONS  
C.I.U.M.  
DATA: 17 NOV 2000  
EL SECRETARI DE LA CIU.M.



0000690



NUM. IDENTIFICACIO: M. 13

DENOMINACIO: ESGLÉSIA D'ES CONVENT

ADREÇA: Camí vell de Palma – Carretera desviament

PROPIETARI ACTUAL: Sagrats cors

DATA DE CONSTRUCCIO: Acabada l'any 1945. Iniciada 1748

AUTOR: Desconegut

DESCRIPCIO I VALORACIO: Església d'una nau amb capelles laterals; te aferrat dependències i un claustre molt interessant i de forma quadrada. Tan buc com façana tenen formes molt peculiars. S'han fet nombroses reformes (1930 G. Forteza Capella St. Cristó)

AMBIT URBA: Centre històric

US: Docent-culte

ESTAT DE CONSERVACIO: Bo

PROTECCIO ANTERIOR: Catàleg

QUALIFICACIO URBANISTICA: PGOU 80 – Clos antic

Documentació consultada:

- Fitxa catàleg
- Fitxa IPCE

1. ELEMENTS PROTEGITS:

1.1. FAÇANA: Mamposteria de pedra roja, portal pedra gris.

1.2. INTERIOR: Claustre.


1.3. COBERTES: De teula àrab.

1.4. EXTERIORS: Es crea una franja inedificable de 25 m. davant de les façanes.

2. CRITERIS PER FUTURES INTERVENCIIONS: Obres de rehabilitació.

APROVAT AMB PRESCRIPCIONS  
C.I.U.M.  
DATA 17 NOV 2000  
EL SECRETARI DE LA C.I.U.M.

0000691



NUM. IDENTIFICACIO: M. 14

DENOMINACIO: CONVENT GERMANES DE LA CARITAT

ADREÇA: C/Rectoria - C/Piza

PROPIETARI ACTUAL: Hnas. Caridad

DATA DE CONSTRUCCIO: 1896

AUTOR: Desconegut

DESCRIPCIO I VALORACIO: Edifici de tres plantes, amb campanar de paret separat de la façana. Els portals de la planta baixa tenen guardapols. Als dintells hi ha una inscripció i a l'altre una petita imatge.

AMBIT URBA: Centre històric

US: Cultural

ESTAT DE CONSERVACIO: Bo

PROTECCIO ANTERIOR: Catàleg

QUALIFICACIO URBANISTICA: PGOU 80 - Clos antic

Documentació consultada:

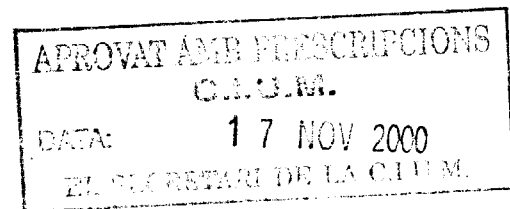
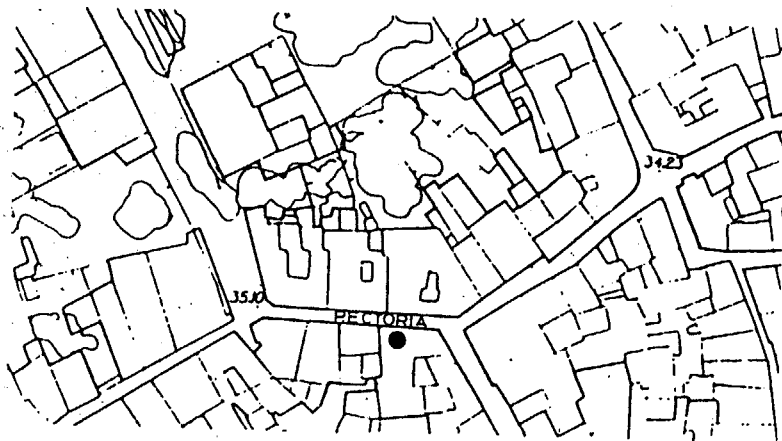
- Fitxa catàleg
- Fitxa IPCE

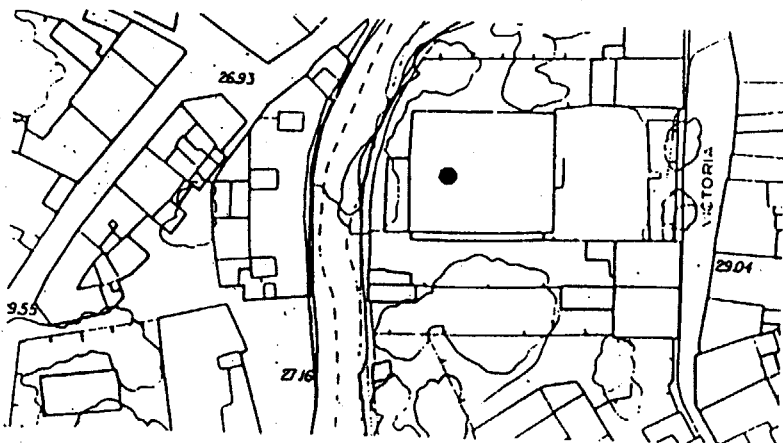
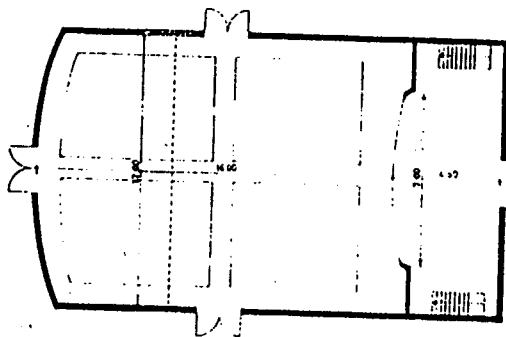
1. ELEMENTS PROTEGITS:

1.1. FAÇANA: Protecció integral.


1.2. COBERTES: De teula.

2. CRITERIS PER FUTURES INTERVENCIONS: Obres de rehabilitació.





0000592



NUM. IDENTIFICACIO: M. 15

DENOMINACIO: CENTRE PARROQUIAL VICTORIA

ADREÇA: Carrer Victòria

PROPIETARI ACTUAL: Església Catòlica

DATA DE CONSTRUCCIO: 1910

AUTOR: Desconegut

DESCRIPCIO I VALORACIO: Teatre de principis de segle amb façana de mamposteria i frontó del mateix aparell.

AMBIT URBA: Centre històric

US: Teatre i pati exterior amb pista deportiva

ESTAT DE CONSERVACIO: Mediocre

PROTECCIO ANTERIOR: Cap

QUALIFICACIO URBANISTICA: PGOU 80 - Sistemes Generals

1. ELEMENTS PROTEGITS:

1.1. FAÇANA: De mamposteria de pedra.

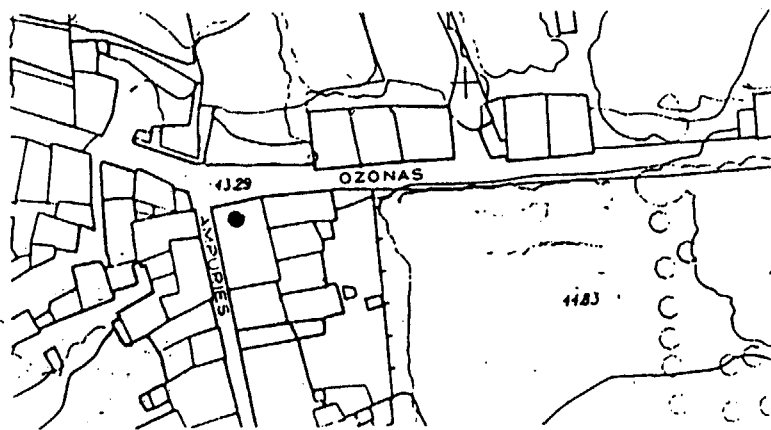

1.2. COBERTES: De teula àrab.

2. ELEMENTS A REFORMAR: Caldria obrir el tancament de façana, al carrer Victòria.

3. CRITERIS PER FUTURES INTERVENCIONS: Eliminar elements afegits a l'exterior i eliminar zones de pintura blanca en recercat de forat. Obres de reestructuració.

APROVAT AMB PRESCRIPCIONS  
C.I.U.M.  
17 NOV 2000  
SECRETARI DE LA C.I.U.M.

0006693



NUM. IDENTIFICACIO: M. 16

DENOMINACIO: ORATORI DE SAN FELIP I MARTÍ

ADREÇA: Carrer Ozonas – Carrer Ampúries

PROPIETARI ACTUAL: Església Catòlica

DATA DE CONSTRUCCIO: 1694

AUTOR: Desconegut

DESCRIPCIO I VALORACIO: Capella d'una nau amb volta i una única capella lateral. Dos portals d'entrada. Les cobertes son a dues aigües. A la façana hi ha un ull de bou i una teuladeta de protecció. Dins, un retaule antic prou interessant.

AMBIT URBA: S'Alqueria d'es Comte

US: Culte

ESTAT DE CONSERVACIO: Bo

PROTECCIO ANTERIOR: Catàleg

QUALIFICACIO URBANISTICA: PGOU 80 – Clos antic

Documentació consultada:

- Fitxa catàleg
- Fitxa IPCE

1. ELEMENTS PROTEGITS:

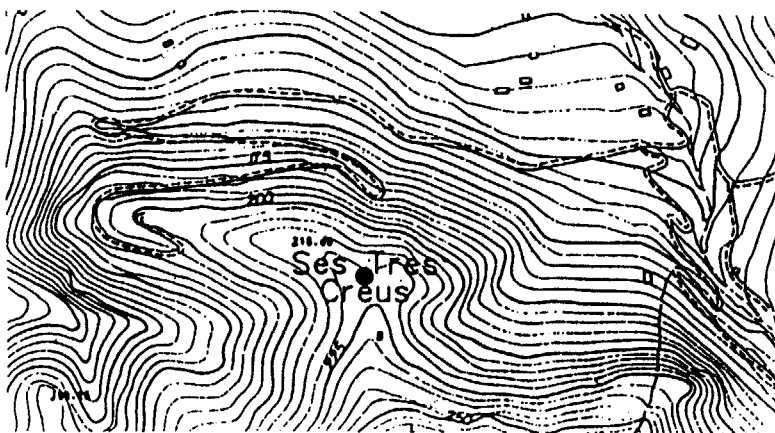

1.1. FAÇANA: De mamposteria, portal adovellat, cobert per un terradet.

1.2. INTERIOR: Retaule.

1.3. COBERTES: De teula àrab.

2. CRITERIS PER FUTURES INTERVENCIONS: Obres de restauració i conservació.

APROVAT AMB PRESCRIPCIONS  
C.I.U.M.  
DATA 17 NOV 2000  
EL SECRETARI DE LA C.I.U.M.



NUM. IDENTIFICACIO: M. 17

DENOMINACIO: SES TRES CREUS

ADREÇA: Camí de Ses Tres Creus

PROPIETARI ACTUAL: Església Catòlica

DATA DE CONSTRUCCIO: 1940

DESCRIPCIO I VALORACIO: Monument Religiós inacabat de Pedra viva.

US: Mirador d'Amunt Sóller

ESTAT DE CONSERVACIO: Bo

PROTECCIO ANTERIOR: Cap

QUALIFICACIO URBANISTICA: Sòl no urbanitzable.

1. ELEMENTS PROTEGITS:

1.1. conjunt del monument.

2. CRITERIS PER FUTURES INTERVENCIONS: Obres de restauració i conservació.

0000694

APROVAT AMB PRESCRIPCIONS  
C.I.U.M.  
DATA: 17 NOV 2000  
EL SECRETARI DE LA C.I.U.M.



0000695

NUM. IDENTIFICACIÓ: M. 10

DENOMINACIÓ: ORATORI DE SANT RAMON DE PENYAFORT.

ADREÇA: Sant Ramon de Penyafort.

PROPIETARI ACTUAL: Ministeri de Defensa.

DATA DE CONSTRUCCIÓ: Segle XVIII.

AUTOR: Desconegut

DESCRIPCIÓ I VALORACIÓ: Oratori d'una sola nau, amb dos aiguavessos, portal de llindar sobre el que es situa un rosassa.

AMBIT URBÀ: Port de Sóller.

US: Magatzem.

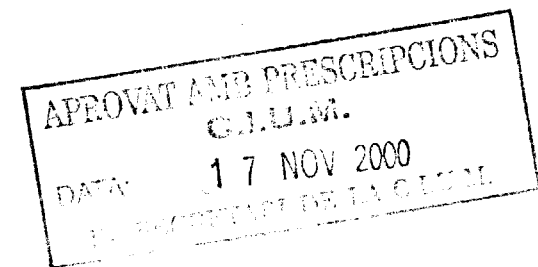
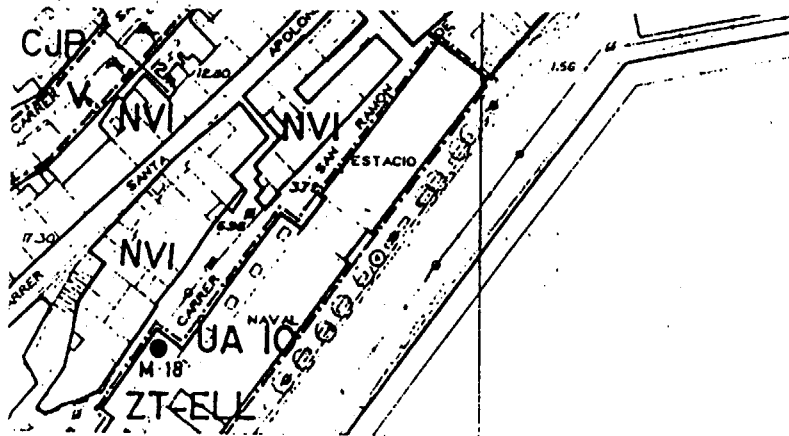
ESTAT DE CONSERVACIÓ: Regular.

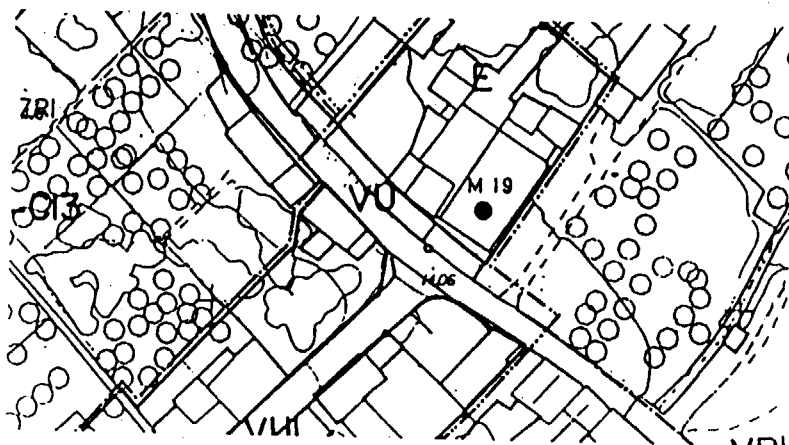
PROTECCIÓ ANTERIOR: Cap.

1. ELEMENTS PROTEGITS:

1.1. conjunt del monument.

2. CRITERIS PER FUTURES INTERVENCIIONS: Obres de restauració i conservació.





NUM. IDENTIFICACIÓ: M. 19

DENOMINACIÓ: Església de NOSTRA SENYORA DE LA VICTÒRIA  
(L'HORTA).

ADREÇA: Carrer Miquel Rosselló.

PROPIETARI ACTUAL: Església Catòlica.

DATA DE CONSTRUCCIÓ: 1923.

DESCRIPCIÓ I VALORACIÓ: Església d'una sola nau, amb dos aiguavessos, portal de llindar sobre el que es situa un rosetó. El campanar es allat de la nau.

AMBIT URBÀ: Port de Sóller.

US: Culte

ESTAT DE CONSERVACIÓ: Bo.

PROTECCIÓ ANTERIOR: PGOU.

1. ELEMENTS PROTEGITS:

1.1. El conjunt de l'església.

2. CRITERIS PER FUTURES INTERVENCIÓNS: Obres de restauració i conservació.

APROVAT PER INTERVENCIÓNS  
C.I.U.M.

DATA: 17 NOV 2000  
EL SECRETARI DE LA C.I.U.M.

0000096



0000697

NUM. IDENTIFICACIÓ: M. 20

DENOMINACIÓ: ESGLÉSIA DE L'OLIVAR DEL FANAS.

ADREÇA: Carretera del Puig Major.

PROPIETARI ACTUAL: Església Catòlica.

DATA DE CONSTRUCCIÓ: 1928-29.

DESCRIPCIÓ I VALORACIÓ: Església d'una sola nau, amb dos aiguavessos, portal de llindar sobre el que es situa un rosetó. El campanar es aïllat de la nau.

AMBIT URBÀ: Carretera del Puig Major.

US: Culte i convent de monjes.

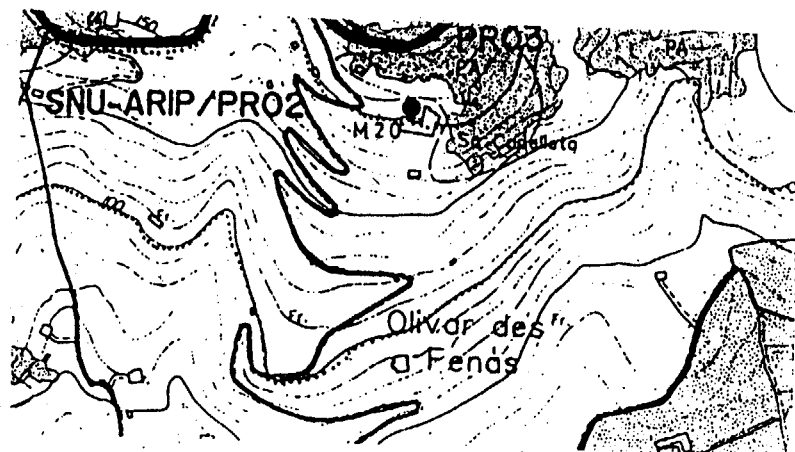
ESTAT DE CONSERVACIÓ: Bo.

PROTECCIÓ ANTERIOR: Cap.

1. ELEMENTS PROTEGITS:

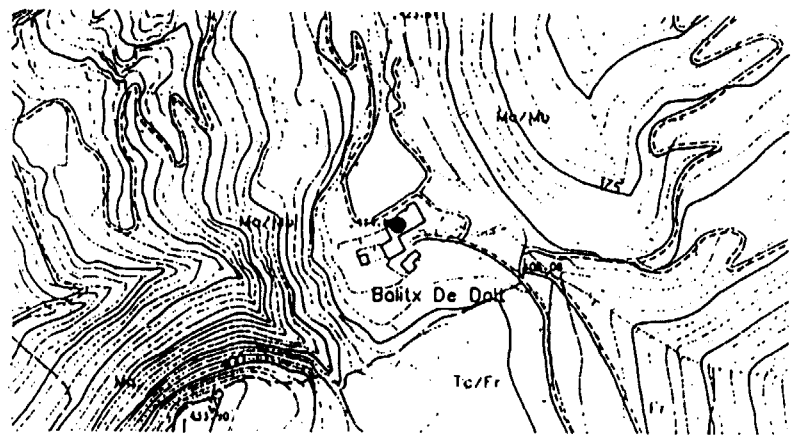

1.1. El conjunt de l'església i el seu entorn.

2. CRITERIS PER FUTURES INTERVENCIÓNS: Obres de restauració i conservació.



APPROVAT PER PRESCRIPCIÓNS  
C.I.U.M.  
DATA: 17 NOV 2000  
EL SECRETARI DE LA C.I.U.M.





0000698

NUM. IDENTIFICACIO: P. 1

DENOMINACIO: BALITX DE DALT

ADREÇA: Balitx

PROPIETARI ACTUAL: Hros. Pedro Morell Fortuny

DATA DE CONSTRUCCIO: Segle XIV

AUTOR: Desconegut

DESCRIPCIO I VALORACIO: Possesió de dues plantes, més porxada. Murs de mamposteria de pedra, i recercat de torats de pedra viva. Portal forà d'arc de mig punt adovellat de pedra viva, pati interior, capella amb campanar de paret i tafona. Existeixen edificacions auxiliar que defineixen la clastra oberta a llevant i ponent.

AMBIT: Casa de possessió de muntanya

US: 2ª residència

ESTAT DE CONSERVACIO: Exterior bo

PROTECCIO ANTERIOR: Catalogat

QUALIFICACIO URBANISTICA: PGOU 80 - No urbanitzable

Documentació consultada:

- Fitxa catàleg
- Fitxa IPCE

1. ELEMENTS PROTEGITS:

1.1. FAÇANA: De mamposteria de pedra, obertures recercades de pedra, portal fora adovellat de pedra grisa.

1.2. INTERIOR: Tafona, capella.

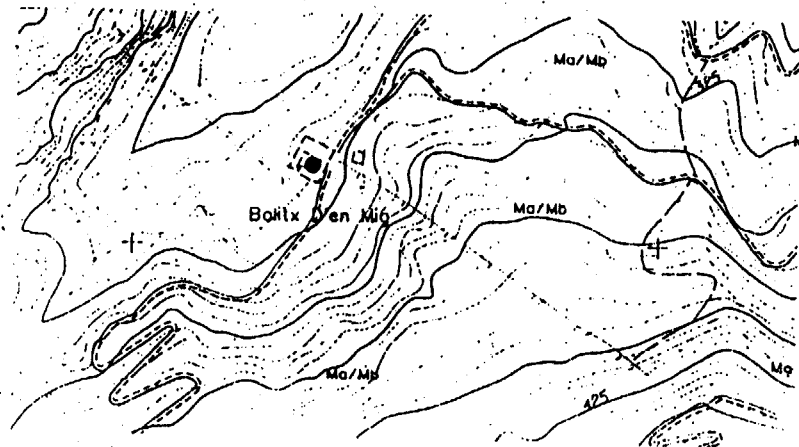
1.3. COBERTES: De teula àrab.

1.4. PATIS: Cal mantenir la clastra.

2. CRITERIS PER FUTURES INTERVENCIIONS: Obres de rehabilitació. Manteniment de l'acabat i elements auxiliar com baranes d'obra, capella, mirador sobre el pati.

3. ZONA DE PROTECCIO: Cercle de 100 m de diàmetre.

**APROVAT AMB PRESCRIPCIONS**  
DATA: 17 NOV 2000  
EL SECRETARI DE LA C.I.U.N.



NUM. IDENTIFICACIÓ: P. 2

DENOMINACIÓ: BALITX D'EN MIG

ADREÇA: Balitx

DATA DE CONSTRUCCIÓ: Segle XVII

AUTOR: Desconegut

DESCRIPCIÓ I VALORACIÓ: Casa de possessió amb clastra interior tancada. Murs de paredat de pedra roja, amb portal forà arc de mig punt adovellat. Obertures enmarcades en pedra viva amb esplandit exterior. I cantonades de pedra carejada. Al entrar al pati amb un arc carvaniell disposa de tafona amb estat ruïnós.

AMBIT: Casa de possessió

US: En runes

ESTAT DE CONSERVACIÓ: Dolent. Han deixat esbucar les cobertes

PROTECCIÓ ANTERIOR: Catalogat

QUALIFICACIÓ URBANÍSTICA: PGOU 80 - No urbanitzable

Documentació consultada:

- Fitxa catàleg
- Fitxa IPCE

1. ELEMENTS PROTEGITS:

1.1. FAÇANA: Murs, portal fora, finestres, cantonades.

1.2. INTERIOR: Arc carpanell i pilars.

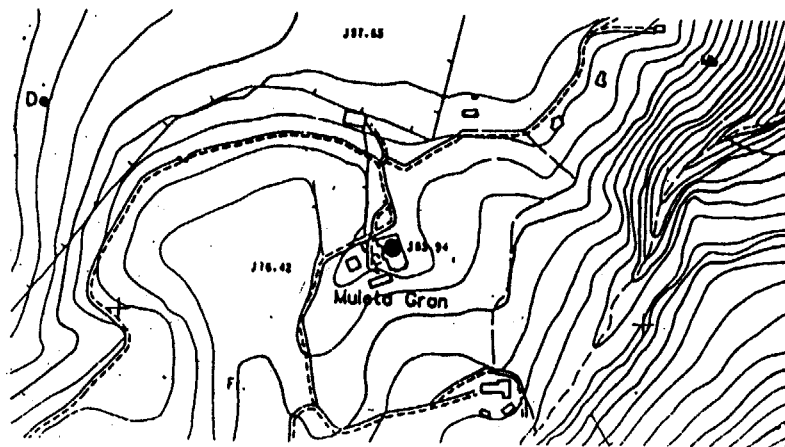

1.3. PATIS: Clastra interior.

2. CRITERIS PER FUTURES INTERVENCIIONS: Obres de rehabilitació de murs, forjats mantenint els mateixos criteris constructius.

3. ZONA DE PROTECCIÓ: Cercle de 100 m de diàmetre

APROVAT AMB PRESCRIPCIONS  
C.I.U.M.  
DATA: 17 NOV 2000  
EL SECRETARI DE LA C.I.U.M.





0000700

NUM. IDENTIFICACIO: P. 3

DENOMINACIO: MULETA GRAN

ADREÇA: Muleta Gran

PROPIETARI ACTUAL: Felisa Magraner Pastor

DATA DE CONSTRUCCIO: Segle XV

AUTOR: Desconegut

DESCRIPCIO I VALORACIO: Cases d'un Sòl buc aferrades a la torre fortificada. La casa es desenvolupa on planta baixa i dues plantes superiors. La torre es fortificada, quadrada, de mamposteria de pedra viva amb monsoles de matacà a les quatre façanes. Coberta de dos aiguavessos de teules.

AMBIT: Casa de possessió

US: Residencial

ESTAT DE CONSERVACIO: Bo

PROTECCIO ANTERIOR: Catàleg

QUALIFICACIO URBANISTICA: PGOU 80 - Sòl No urbanitzable

Documentació consultada:

- Fitxa catàleg
- Fitxa IPCE

1. ELEMENTS PROTEGITS:

1.1. FAÇANA: Integrament.

2. CRITERIS PER FUTURES INTERVENCIONS: Obres de rehabilitació.

3. ZONA DE PROTECCIO: Cercle de 100 m de diàmetre.

APROVAT AMB PRESCRIPCIONS

DATA: 9.7.2000

EL SECRETARI DE LA C.I.U.M.

0003701



NUM. IDENTIFICACIO: P. 4

DENOMINACIO: CASES DE SON LLAMPAIES I SON ALFONS

ADREÇA: Prop del camí de Sa Figuera

PROPIETARI ACTUAL: Mercedes Borrás García  
Andrés Bisbal Bauza

DATA DE CONSTRUCCIO: 1701

AUTOR: Desconegut

DESCRIPCIO I VALORACIO: Cases formades per un sol buc i dues vivendes independitzades. A Son Alfons hi ha un portal adovellat, amb data i motllura interessant a la finestra. A Son Llampaies trobem una clastra petita i un coll de cisterna.

AMBIT: Cases de possessió

US: Residencial

ESTAT DE CONSERVACIO: Bo

PROTECCIO ANTERIOR: Catàleg

QUALIFICACIO URBANISTICA: PGOU 80 - No urbanitzable

Documentació consultada:

- Fitxa catàleg
- Fitxa IPCE

1. ELEMENTS PROTEGITS:

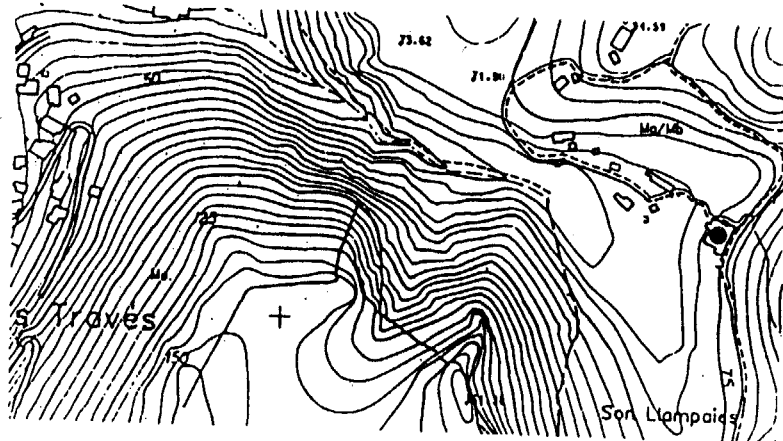
1.1. FAÇANA: Portal fora i finestres amb motllures.

1.2. COBERTES: De teula àrab.

1.3. PATIS: Clastra Son Llampaies.

2. CRITERIS PER FUTURES INTERVENCIONS: Obres de rehabilitació.

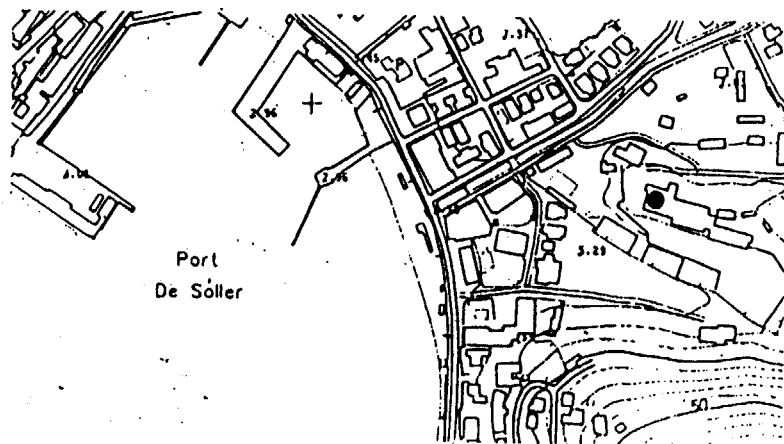
3. ZONA DE PROTECCIO: Cercle de 100 m de diàmetre.



APROVAT AMB PRESCRIPCIONS  
C.I.U.M.

DATA: 17 NOV 2000

EL SECRETARI DE LA C.I.U.M.



NUM. IDENTIFICACIO: P. 5

DENOMINACIO: POSSESIÓ DEL PORT

ADREÇA: Carrer Ant. Montis

PROPIETARI ACTUAL: Montimar S.A.

DATA DE CONSTRUCCIO: Segle XV

AUTOR: Desconegut

DESCRIPCIO I VALORACIO: Casa amb clastra, capella i tafona adossada a una torre fortificada.

AMBIT URBA: Port de Sóller

US: Hotelier

ESTAT DE CONSERVACIO: Bo

PROTECCIO ANTERIOR: Catalogat

QUALIFICACIO URBANISTICA: PGOU 80

Documentació consultada:

- Fitxa catàleg
- Fitxa IPCE

1. ELEMENTS PROTEGITS:

1.1. FAÇANA: Protecció integral de les façanes.

1.2. INTERIOR: Tafona, capella i clastra.

1.3. COBERTES: De teula àrab.

1.4. PATIS: Clastra.

1.5. EXTERIORS: El safareig i jardins.

2. CRITERIS PER FUTURES INTERVENCIÓ: Obres de rehabilitació. Els cossos nous adossats al nucli històric cal adaptar-los als primitius.

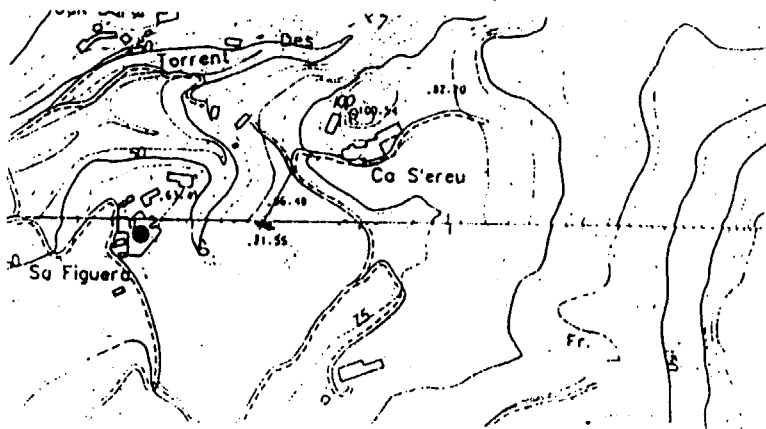
3. ZONA DE PROTECCIO: El safareig no pot canviar l'ús.

APROVAT AMB PRESCRIPCIONS  
C.I.U.M.

DATA:

7 NOV 2000  
EL SECRETARI DE LA C.I.U.M.

0000702



NUM. IDENTIFICACIO: P. 6

DENOMINACIO: CASA I TORRE DE CA'N BARDI

ADREÇA: Sa Figuera

PROPIETARI ACTUAL: Joaquim Alcover

DATA DE CONSTRUCCIO: Segle XIV

AUTOR: Desconegut

DESCRIPCIO I VALORACIO: Casa d'un sol buc aferrada a una torre fortificada circular, de mamposteria de pedra viva. La casa té planta baixa i dues plantes.

AMBIT URBA: Sa Figuera

US: Residencial

ESTAT DE CONSERVACIO: Bo

PROTECCIO ANTERIOR: Catàleg

QUALIFICACIO URBANISTICA: PGOU 80 - No urbanitzable

Documentació consultada:

- Fitxa catàleg
- Fitxa IPCE

1. ELEMENTS PROTEGITS:

1.1. FAÇANA: De mamposteria pedra viva.


1.2. INTERIOR: Paviments de pedra i tafona.

1.3. COBERTES: Tola àrab. Algunes pintades.

2. ELEMENTS A REFORMAR: Les baranes posteriors de pedra aplacada així com al portal prop de la torre.

3. CRITERIS PER FUTURES INTERVENCIONS: Obres de rehabilitació.

0000703





APROVAT AMB PRESCRIPCIONS

C.I.U.M.

DATA: 17 NOV 2000

EL SECRETARI DE LA C.I.U.M.

0310704



NUM IDENTIFICACIÓ: P 7

DENOMINACIÓ: CASES EI BOSC

ADREÇA: Camí vell de Sa Figuera

PROPIETARI ACTUAL: D. BARTOLOME TRIAY MONTERO

DATA DE CONSTRUCCIÓ: Segle XVII

AUTOR: Desconegut

DESCRIPCIÓ I VALORACIÓ: Casa d'un sol buc, coberta amb dos aiguavessos. Portal amb llinda d'una peça. Torre de defensa modificada. Mollures a les finestres

AMBIT URBÀ: Camí de Sa Figuera

US: Residencial

ESTAT DE CONSERVACIÓ: Bo

PROTECCIÓ ANTERIOR: Catàleg

QUALIFICACIÓ URBANÍSTICA: PGOU - Sol No urbanitzable

Documentació consultada:

- Fitxa catàleg
- Fitxa IPCE

1. ELEMENTS PROTEGITS:

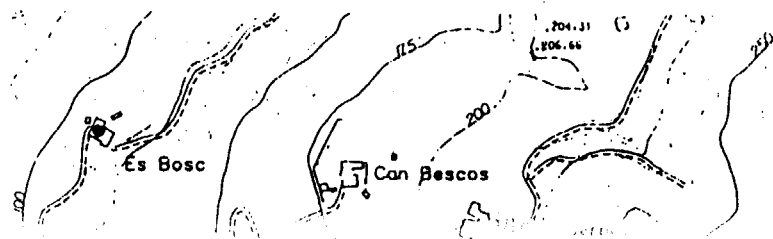
1.1. FAÇANA: De mamposteria de pedra.

1.2. COBERTES: De teula àrab.

2. ELEMENTS A REFORMAR: Cal respectar la torre i eliminar afegits que no siguin els històrics.

3. CRITERIS PER FUTURES INTERVENCIONS: Obres de restauració i conservació.

4. ZONA DE PROTECCIÓ: Cercle de 100 m de diàmetre



**APROVAT AMB PRESCRIPCIONS**  
**C.I.U.M.**  
 DATA: 17 NOV 2000  
 EL SECRETARI DE LA C.I.U.M.



0000705


NUM. IDENTIFICACIÓ: P. 0

DENOMINACIÓ: CA'N BLEDA

ADREÇA: Davora la carretera de Deia

PROPIETARI ACTUAL: Carmen Villalonga des Pujol

DATA DE CONSTRUCCIÓ: 1660 Esculpit a la pedra d'un pujador  
1717 Esculpit a un dintell



AUTOR: Desconegut

DESCRIPCIÓ I VALORACIÓ: Casa d'ordre tancat amb clastra central quadrada. Desenvolupada en dues plantes i torre a una de les cantonades. A la planta baixa hi ha la casa dels amos, dependències i la tafona. A la planta pis la vivenda dels senyors amb senyors amb una balconada damunt el portal forà.

US: Residencial

ESTAT DE CONSERVACIÓ: Mediocre

PROTECCIÓ ANTERIOR: Catàleg

QUALIFICACIÓ URBANÍSTICA: PGOU 80 - No urbanitzable

Documentació consultada:

- Fitxa catàleg
- Fitxa IPCE
- Guillem Oliver -- Neus Garcia Iniesta

1. ELEMENTS PROTEGITS:

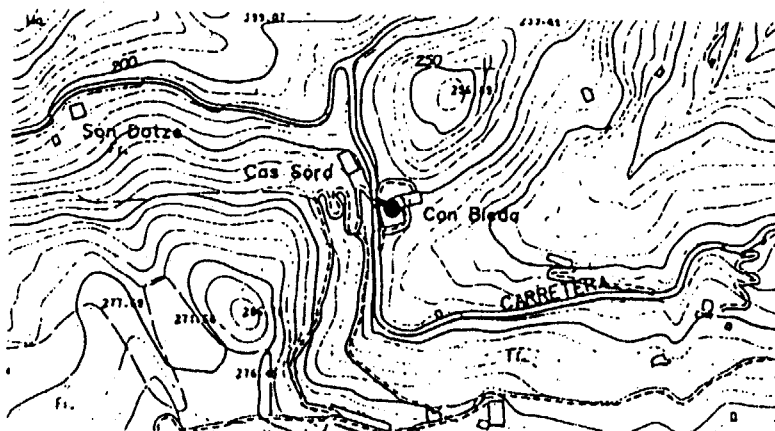
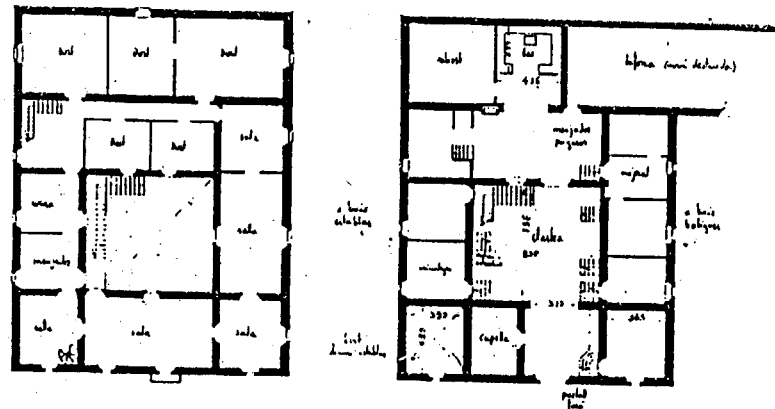
1.1. INTERIOR: Clastra amb pou.

1.2. COBERTES: De teula.

2. ELEMENTS A REFORMAR: Caldria repicar els atarracats de façanes per recuperar la mamposteria.

3. CRITERIS PER FUTURES INTERVENCIÓ: Obres de rehabilitació.

4. ZONA DE PROTECCIÓ: Cercle de 100 m de diàmetre centrat a la casa.



**APROVAT AMB PRESCRIPCIONS**


**C.I.U.M.**

DATA: 17 NOV 2000

EL SECRETARI DE LA C.I.U.M.



0000706



NUM. IDENTIFICACIO: P. 9

DENOMINACIO: CA'N MICO

ADREÇA: Al costat de Ca'n Prohom

PROPIETARI ACTUAL: Hros. Jose Coll Puig

DATA DE CONSTRUCCIO: Segle XIX

AUTOR: Desconegut

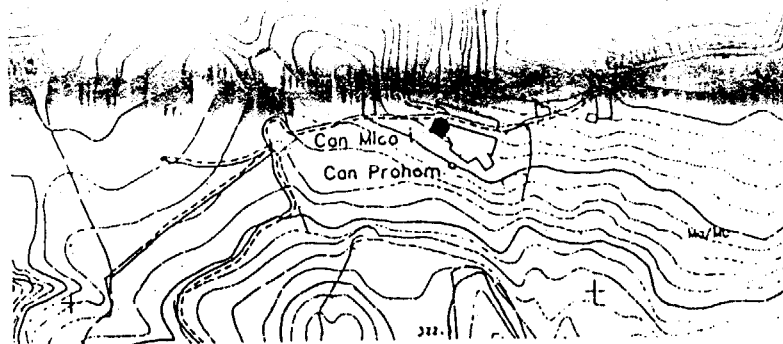
DESCRIPCIO I VALORACIO: Casa allargada, la base de la cas es de grans lloses i sobre elles es recolça el mur de maïposteria.

US: Residencial

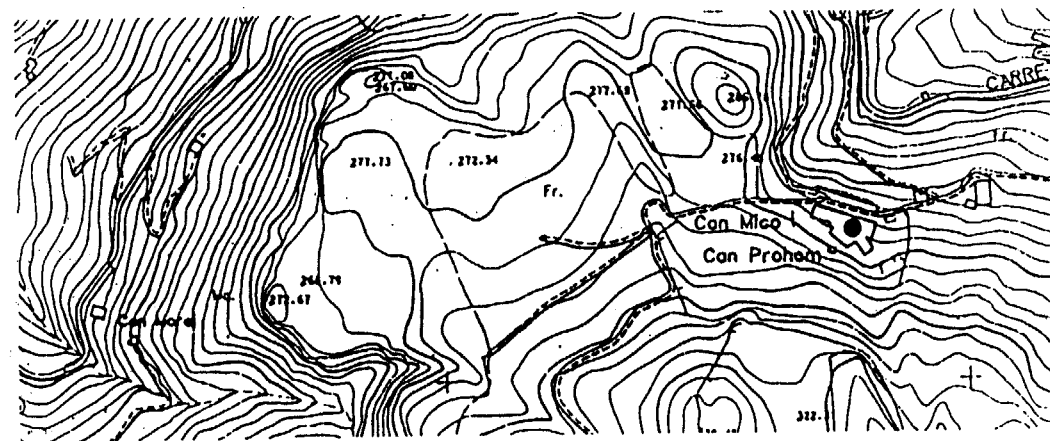

ESTAT DE CONSERVACIO: Mediocre

PROTECCIO ANTERIOR: Catàleg

QUALIFICACIO URBANISTICA: PGOU 80 - No urbanitzable



APLICAT AMB PRESCRIPCIONS  
C.I.U.M.  
DATA: 17 NOV 2000  
EL SECRETARI DE LA C.I.U.M.



NUM. IDENTIFICACIO: P. 10

DENOMINACIO: CA'N PROHOM

ADREÇA: Prop de la carretera de Deia

PROPIETARI ACTUAL: Coll Puig, Amador

DATA DE CONSTRUCCIO: 1743

AUTOR: Desconegut

DESCRIPCIO I VALORACIO: Casa allargada, unida a Ca'n Mico. El paviment davant de la casa es empedrat.

AMBIT: Cases de possessió

US: Residencial

ESTAT DE CONSERVACIO: Bo

PROTECCIO ANTERIOR: Catàleg

QUALIFICACIO URBANISTICA: PGOU 80 - No urbanitzable

Documentació consultada:

- Fitxa catàleg
- Fitxa IPCE

1. ELEMENTS PROTEGITS:

1.1. FAÇANA: De mamposteria de pedra, amb portal fora de mig punt adovellat, forats recercats amb motllura, balcons amb baranes de ferro forjat i balustrada a les finestres de la planta entreSòl.

2. ELEMENTS A REFORMAR: Es poden recuperar les porxades.

3. CRITERIS PER FUTURES INTERVENCIONS: Obres de rehabilitació.

4. ZONA DE PROTECCIO: Cercle de 100 m de diàmetre.

9000707



APROVAT AMB PRESCRIPCIONS  
C.I.U.M.  
DATA 17 NOV 2000  
EL SECRETARI DE LA C.I.U.M.

0000708



NUM. IDENTIFICACIO: P. 11

DENOMINACIO: CAN CARABASSETA

ADREÇA: Camí Castelló, carrt. Sóller-Deia

PROPIETARI ACTUAL: Guillermo Ripoll Oliver

DATA DE CONSTRUCCIO: Segle XVI

AUTOR: Desconegut

DESCRIPCIÓ I VALORACIO: Edificació a "L" formant una claustra oberta. Portal fora adovallat.

AMBIT: Casa de possessió de muntanya a Castelló

US: Residencial

ESTAT DE CONSERVACIO: Bo

PROTECCIO ANTERIOR: Catàleg

QUALIFICACIO URBANISTICA: PGOU 80 - No urbanitzable

Documentació consultada:

- Fitxa catàleg
- Fitxa IPCE

1. ELEMENTS PROTEGITS:

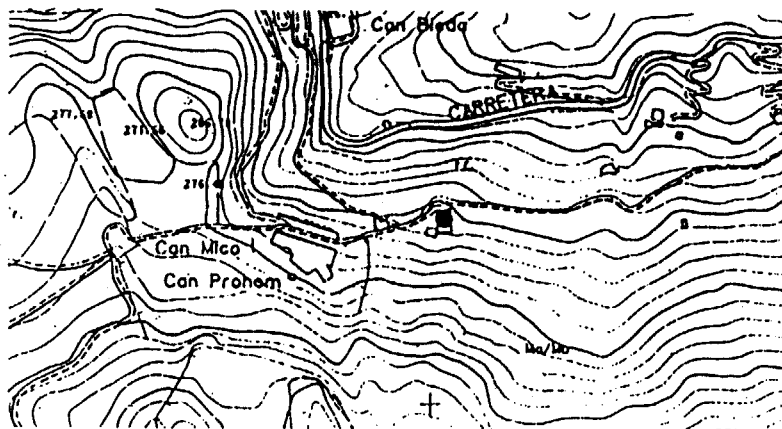
1.1. FAÇANA: Murs de pedra roja, recercats de pedra grisa, portal forà.

1.2. COBERTES: De teula àrab.

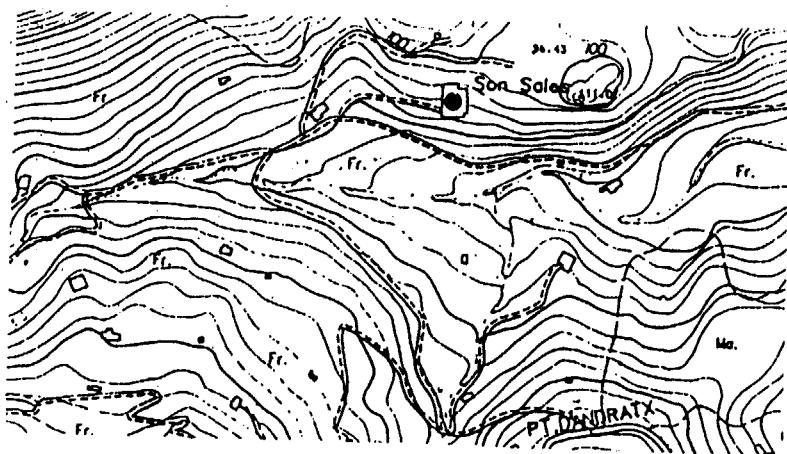
1.3. PATIS: Paviment escalonat de pedra.

2. CRITERIS PER FUTURES INTERVENCIONS: Obres de rehabilitació.

3. ZONA DE PROTECCIO: Cercle de 100 m de diàmetre centrat a les cases.



APROVAT AMB PRESCRIPCIONS  
C.I.U.M.  
DATA: 17 NOV 2000  
EL SECRETARI DE LA C.I.U.M.



NUM. IDENTIFICACIÓ: P. 12

DENOMINACIÓ: CASES DE SON SALES

ADREÇA: Part baixa del torrent de Ca'n Bleda

PROPIETARI ACTUAL: Axel Ball

DATA DE CONSTRUCCIÓ: 1710

AUTOR: Desconegut

DESCRIPCIÓ I VALORACIÓ: Casa d'ordre tancat amb clastra central. Portal fora d'arc de mig punt adovellat.

US: Casa de possessió

ESTAT DE CONSERVACIÓ: Bo

PROTECCIÓ ANTERIOR: Catàleg

QUALIFICACIÓ URBANÍSTICA: PGOU 80 - Sol No Urbanitzable

Documentació consultada:

- Fitxa catàleg
- Fitxa IPCE

1. ELEMENTS PROTEGITS:

1.1. INTERIOR: Clastra i tafona.

1.2. COBERTES: De teula àrab.

1.3. PATIS: Exteriors a diferents nivells, adaptades a la topografia.

1.4. FAÇANES: integrament.

2. CRITERIS PER FUTURES INTERVENCIÓ: Obres de rehabilitació.

3. ZONA DE PROTECCIÓ: Cercle de 100 m. de diàmetre centrat a la casa

0000709




APROVAT AMB PRESCRIPCIONS

C.I.U.M.

DATA: 17 NOV 2000

SECRETARI DE LA C.I.U.M.



NUM. IDENTIFICACIÓ: P. 13

DENOMINACIÓ: SON ANGELATS

ADREÇA: Son Angelats

PROPIETARI ACTUAL: Villalonga Magraner, Francisca

DATA DE CONSTRUCCIÓ: Segle XVIII

AUTOR: Desconegut

DESCRIPCIÓ I VALORACIÓ: Construcció de tres plantes, murs de mamposteria de pedra roja, recercats de pedra amb un jardí gran i exuberant.

US: 2ª residència

ESTAT DE CONSERVACIÓ: Bo

PROTECCIÓ ANTERIOR: Catalogat

QUALIFICACIÓ URBANÍSTICA: PGOU 80 – No urbanitzable

Documentació consultada:

- Fitxa catàleg
- Fitxa IPCE

1. ELEMENTS PROTEGITS:

1.1. FAÇANA: Totes les façanes, des de l'aparellat, finestres, etc.

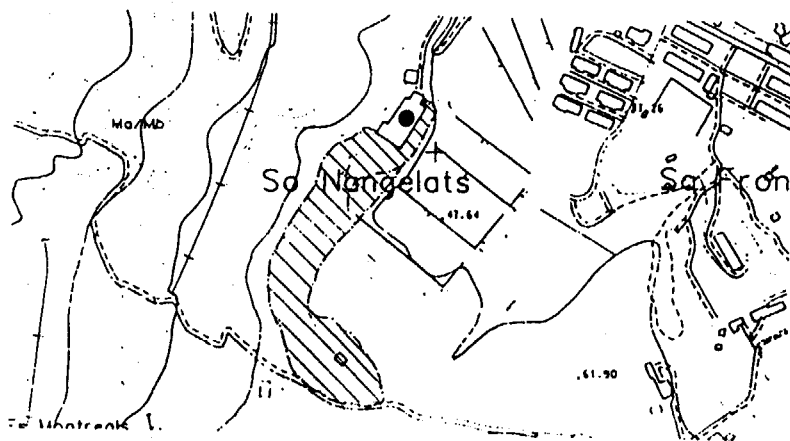
1.2. COBERTES: Teula àrab.

1.3. PATIS: Pati amb grans arbres i brolladors.

1.4. EXTERIORS: Marjades i jardins.

2. CRITERIS PER FUTURES INTERVENCIÓ: Es permeten obres de rehabilitació. Al jardí manteniment i reposició de l'abracat.

3. ZONA DE PROTECCIÓ: Cercle de 100 m. de diàmetre centrat a la casa.




0000710

APROVAT AMB PRESCRIPCIONS

C.I.U.M.

DATA: 17 NOV 2000

EL SECRETARI DE LA C.I.U.M.



Biniaraix 0.4.12.11 19.10

NUM. IDENTIFICACIÓ: P. 14

DENOMINACIÓ: CA'N RIBERA

ADREÇA: Prop del nucli de Biniaraix

PROPIETARI ACTUAL: Família Zayas

DATA DE CONSTRUCCIÓ: Segle XIX

AUTOR: Desconegut

DESCRIPCIÓ I VALORACIÓ: Vivenda senyorial aïllada desenvolupada en tres plantes, torre i porxada. Murs de mamposteria de pedra viva.

AMBIT URBA: Prop de Biniaraix

US: 2ª residència

ESTAT DE CONSERVACIÓ: B

PROTECCIÓ ANTERIOR: Catàleg

QUALIFICACIÓ URBANÍSTICA: PGOU 80 – No urbanitzable

Documentació consultada:

- Fitxa catàleg
- Fitxa IPCE


1. ELEMENTS PROTEGITS:

1.1. FAÇANA: Murs de mamposteria, forats recercats amb guardapols.

1.2. COBERTES: De teula àrab.

2. CRITERIS PER FUTURES INTERVENCIÓ: Obres de rehabilitació.

3. ZONA DE PROTECCIÓ: Cercle de 100 m. de diàmetre centrat a la casa.

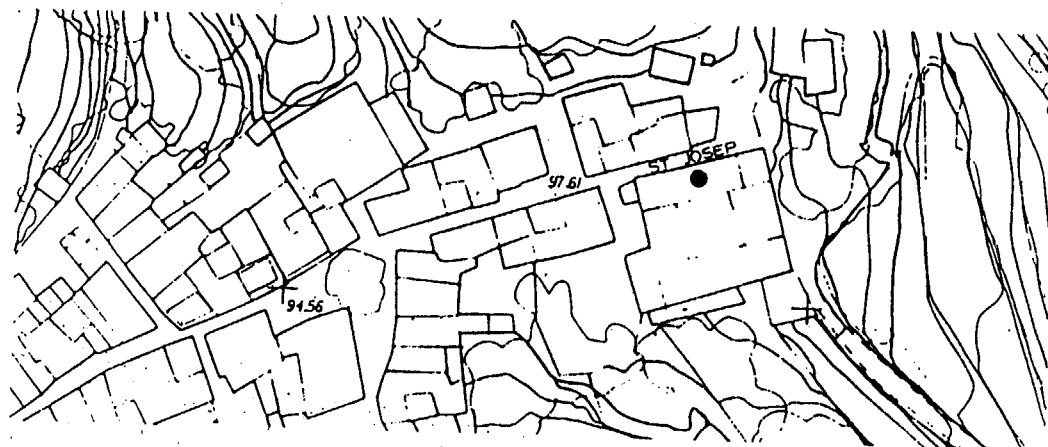



APROVAT AMB PRESCRIPCIONS

C.I.U.M.

DATA: 17 NOV 2000

EL SECRETARI DE LA C.I.U.M.



NUM. IDENTIFICACIÓ: S. 1

DENOMINACIÓ: CAS DON

ADIL·LA: St. Josep, 10

PROPIETARI ACTUAL: Baronesa de Pinopar

DATA DE CONSTRUCCIÓ: Segle XVIII

AUTOR: Desconegut

DESCRIPCIÓ I VALORACIÓ: Casa senyorial, amb clastra interior tancada i empedrada. Portal forà amb arc de mig punt adovellat - escut esculpit amb pedra viva. Murs de mamposteria.

AMBIT URBA: Conjunt històric-artístic

US: Residencial

ESTAT DE CONSERVACIÓ: Bo

PROTECCIÓ ANTERIOR: Catàleg

QUALIFICACIÓ URBANÍSTICA: PGOU 80 - Clos antic

Documentació consultada:

- Fitxa catàleg
- Fitxa IPCE

1. ELEMENTS PROTEGITS:

1.1. FAÇANA: Portal fora, escut, textures façana, ràfec.

1.2. INTERIOR: Clastra.

1.3. COBERTES: De teula àrab.

1.4. PATIS: Empedrat clastra.

1.5. EXTERIORS: Safareig i jardins.

2. CRITERIS PER FUTURES INTERVENCIONS: Obres de Rehabilitació.

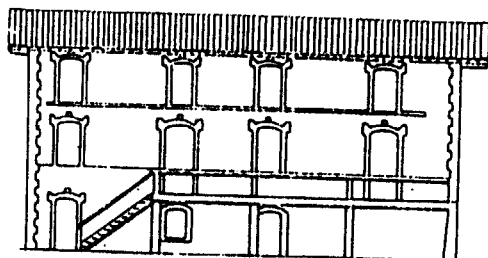

APROVAT AMB PRESCRIPCIONS

C.I.U.M.

DATA: 17 NOV 2000

EL SECRETARI DE LA C.I.U.M.

0000712



ALÇAT SUP



NUM. IDENTIFICACIO: S. 2

DENOMINACIO: (SES PORTES VERMELLES) S'INGLO

ADREÇA: Carretera de Fornalutx

PROPIETARI ACTUAL: Jose Frontera Magraner

DATA DE CONSTRUCCIO: 1920 - 1930

AUTOR: Desconegut

DESCRIPCIO I VALORACIO: Interessant casa de tres plantes resolta amb recercals d'obertures amb pedra grisa i mamposteria de pedra estucada de color terrós. Es caracteritza per tenir tres portals per cotxeres davant de la carretera de Fornalutx i disposa d'una coberta d'ampla volada per totes les façanes.

AMBIT: L'Horta

US: Residencial

ESTAT DE CONSERVACIO: Bo

PROTECCIO ANTERIOR: Cap

QUALIFICACIO URBANISTICA: PGOU 80 - Sòl No Urbanitzable

1. ELEMENTS PROTEGITS:

1.1. FAÇANA: Integrament.

1.2. COBERTES: De teula àrab.

1.3. EXTERIORS: Els tancaments de ferro forjat.

2. CRITERIS PER FUTURES INTERVENCIÓ: Obres de Rehabilitació.

APROVAT AMB PRESCRIPCIONS

C.I.U.M.

DATA: 17 NOV 2000

SECRETARI DE LA C.I.U.M.

0000713





NUM. IDENTIFICACIÓ: S. 3

DENOMINACIÓ: CASA CARRER MAR

ADREÇA: C/Mar, 134

PROPIETARI ACTUAL: Canyellas Alemany, Francisco

DATA DE CONSTRUCCIÓ: 1920 - 1930

AUTOR: Mestre Francesc Bujosa d'Esportes

DESCRIPCIÓ I VALORACIÓ: Vivenda unifamiliar aïllada de dues plantes i torreta d'estil modernista. Cantoneres i guardapols de pedra arenisca. Jardí i tancaments de manposteria de pedra i retxats.

AMBIT URBÀ: Al final del carrer de Sa Mar

US: Residencial

ESTAT DE CONSERVACIÓ: Bo

PROTECCIÓ ANTERIOR: Cap

QUALIFICACIÓ URBANÍSTICA: PGOU 80 - Intensiva B

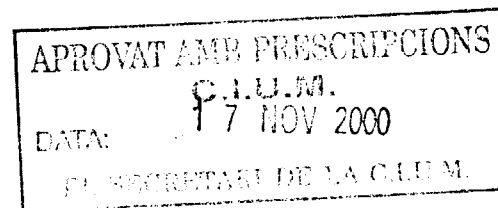
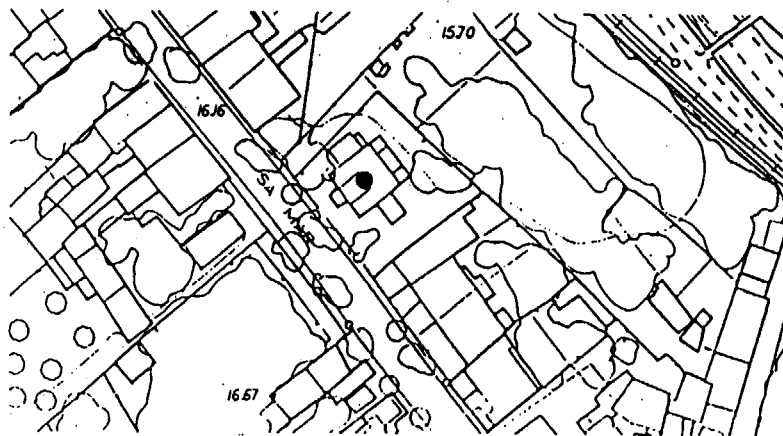
1. ELEMENTS PROTEGITS:

1.1. FAÇANA: Acabats, murs, balcó, llotja.

1.2. JARDÍ: Àmbit del jardí. Tancaments de pedra i retxats

2. CRITERIS PER FUTURES INTERVENCIIONS: Obres de Rehabilitació.

0000714





NUM. IDENTIFICACIO: S. 4

DENOMINACIO: HECTORIA

ADREÇA: Gran Via, 1

PROPIETARI ACTUAL: Obispado Mallorca

DATA DE CONSTRUCCIO: 1890 - 1920

AUTOR: Descorregut

DESCRIPCIO I VALORACIO: Casa de dues plantes, de mur de mampostoria i guardapols. Al timpà del guardapols hi ha una imatge d'un àngel que suporta un escut. La tercera planta es falsa.

AMBIT URBA: Centre històric

US: Residencial

ESTAT DE CONSERVACIO: Bo

PROTECCIO ANTERIOR: Cap

QUALIFICACIO URBANISTICA: PGOU 80 - Intensiva B

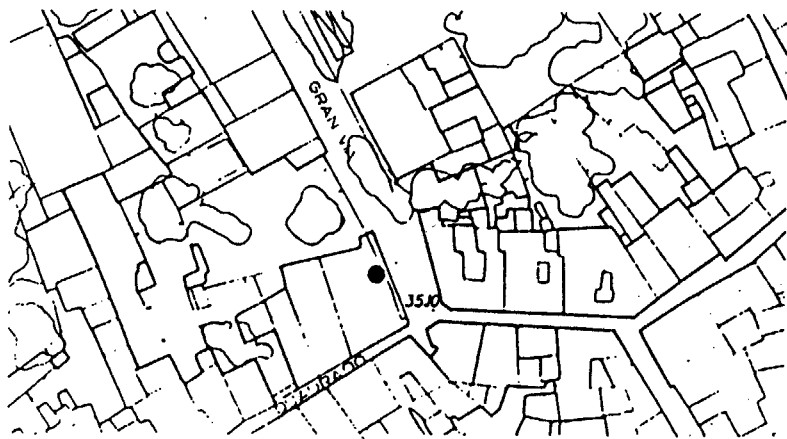
1. ELEMENTS PROTEGITS:

1.1. FAÇANA: Mur de pedra, ràfec, guardapols e imatge del timpà.


1.2. COBERTES: De teula àrab.

2. ELEMENTS A REFORMAR: Cal eliminar els cables que distorsionen la façana.

3. CRITERIS PER FUTURES INTERVENCIONS: Obres de Rehabilitació.



0000715



APROVAT AMB PRESCRIPCIONS  
C.I.U.M.  
DATA: 17 NOV 2000  
EL SECRETARI DE LA C.I.U.M.



NUM. IDENTIFICACIO: S. 5

DENOMINACIO: CA'N MAGRANELI

ADREÇA: Gran Via, 9

DATA DE CONSTRUCCIO: 1912

AUTOR: Desconegut

DESCRIPCIO I VALORACIO: Casa de tres plantes i soterrani amb aparell isòdom de pedra viva, balconada amb balustres i guardapols a la porta principal sobre el llindar.

AMBIT URBA: Centre històric

US: Residencial

ESTAT DE CONSERVACIO: Bo

PROTECCIO ANTERIOR: Cap

QUALIFICACIO URBANISTICA: PGOU 80 – Intensiva B

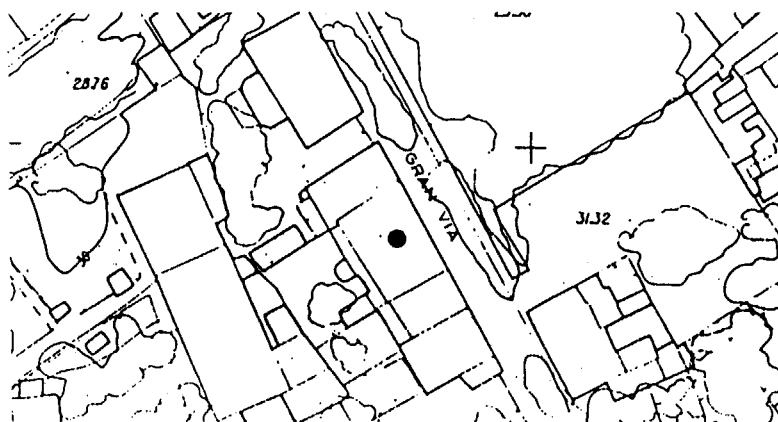
1. ELEMENTS PROTEGITS:

1.1. FAÇANA: Aparell isòdom, guardapols i balconada.

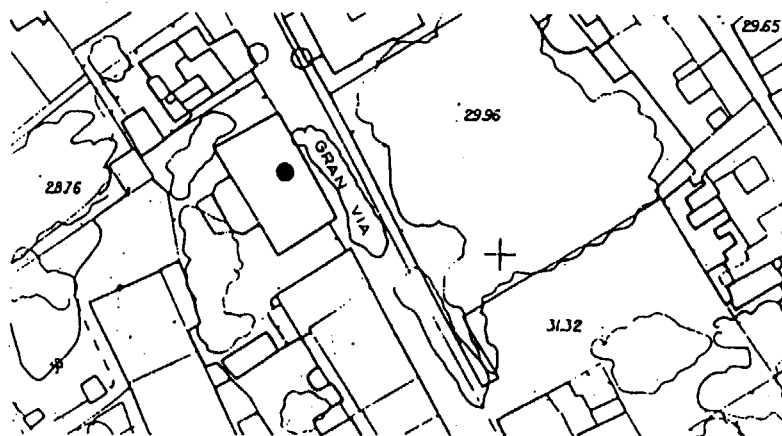
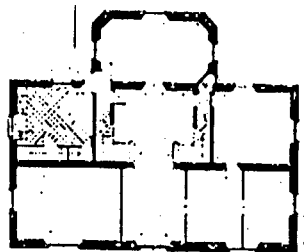
1.2. COBERTES: De teula àrab i ràfec.

2. CRITERIS PER FUTURES INTERVENCIONS: Obres de rehabilitació.

0000716



APROVAT AMB PRESCRIPCIONS  
C.I.U.M.  
DATA: 17 NOV 2000  
EL SECRETARI DE LA C.I.U.M.



NUM. IDENTIFICACIO: S. 6

DENOMINACIO: CA'N DULCI

ADREÇA: Gran Via, 19

PROPIETARI ACTUAL: Ass. Sollerica Cultura Popular

DATA DE CONSTRUCCIO: 1920 - 1930

AUTOR: Desconegut

DESCRIPCIO I VALORACIO: Casa senyorial de tres plantes amb aparell de murs poligonal de pedra viva. Recercat d'obertures, marcant forjats i guardapols a les finestres del primer pis. Distribució en planta molt interessant.

AMBIT URBA: Centre històric

US: Cultural

ESTAT DE CONSERVACIO: Bo

PROTECCIO ANTERIOR: Cap

QUALIFICACIO URBANISTICA: PGOU 80 - Intensiva B

1. ELEMENTS PROTEGITS:


1.1. FAÇANA: Aparell poligonal amb guardapols. Barana a la planta pis i ràfec (alero).

1.2. INTERIOR: Distribució.

1.3. COBERTES: De teula àrab.

2. CRITERIS PER FUTURES INTERVENCIIONS: Adaptació a l'ús mantenint el caràcter interior. Obres de rehabilitació.

0000717



APROVAT AMB PRESCRIPCIONS

C.I.U.M.

DATA: 17 NOV 2000

EL SECRETARI DE LA C.I.U.M.



NUM. IDENTIFICACIO: S. 7

DENOMINACIO: CASA CARRER GRAN VIA

ADREÇA: Gran Via

PROPIETARI ACTUAL: Rebas Valcaneras, Jaime (Venut a estranger)

DATA DE CONSTRUCCIO: 1910 - 1930

AUTOR: Desconegut

DESCRIPCIO I VALORACIO: Curiosa casa de dues plantes i porxada, per la distribució simètrica deixa un pati obert a façana. La roixa del pati es prou interessant.

AMBIT: Eixample

US: Residencial

ESTAT DE CONSERVACIO: Bo exteriorment. Mediocre al interior.

PROTECCIO ANTERIOR: Cap

QUALIFICACIO URBANISTICA: PGOU 80 - Intensiva B

1. ELEMENTS PROTEGITS:


1.1. FAÇANA: Murs de totxo, recercats de pedra gric i reixes forjades.

1.2. COBERTES: De teula i ràlec. (Alero)

2. CRITERIS PER FUTURES INTERVENÇIONS: Obres de rehabilitació.



0000718



APROVAT AMB PRESCRIPCIONS  
C.I.U.M.  
DATA: 17 NOV 2000  
EL SECRETARI DE LA C.I.U.M.



NUM. IDENTIFICACIO: S. 8

DENOMINACIO: CASA CAIHER GRAN VIA

ADREÇA: Gran Via

PROPIETARI ACTUAL: Coll Ozonas, Maria

DATA DE CONSTRUCCIO: 1920

AUTOR: Desconegut

DESCRIPCIO I VALORACIO: Casa de quatre plantes amb parodat d'aparell poligonal i guardapols a finestros i romarcant forjats. La pedra pren relleu al remarcar les obertures de la planta baixa.

AMBIT URBA: Gran Via

US: Residencial

ESTAT DE CONSERVACIO: Bo

PROTECCIO ANTERIOR: Cap

QUALIFICACIO URBANISTICA: PGOU 80 - Intensiva B

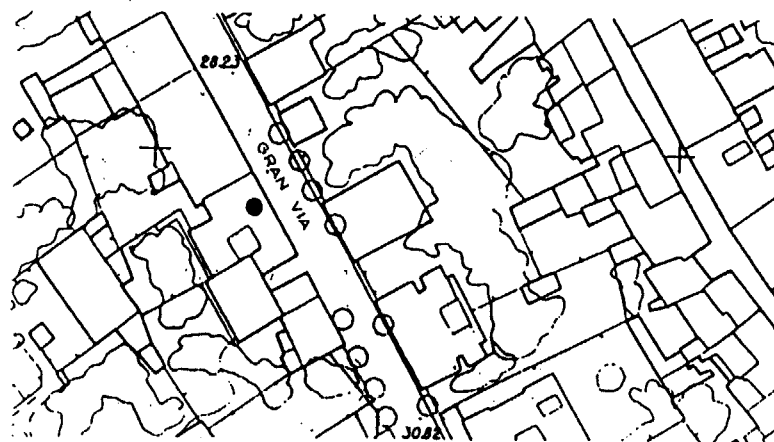

1. ELEMENTS PROTEGITS:

1.1. FAÇANA: Aparell.


1.2. COBERTES: Ràfec, coberta de teula.

2. CRITERIS PER FUTURES INTERVENCIONS: Obres de rehabilitació.

0000719



APROVAT AMB PRESCRIPCIONS  
C.I.U.M.  
DATA: 17 NOV 2000  
EL SECRETARI DE LA C.I.U.M.



0000720

NUM. IDENTIFICACIO: S 9

DENOMINACIO: CASA DEL CARRER NOGUERA

ADREÇA: Carrer Noguera cantonada carrer Fortuna

DATA DE CONSTRUCCIO: 1930 - 1940

AUTOR: Desconegut

DESCRIPCIO I VALORACIO: Casa amb cantonada, murs de mamposteria i recercat d'obertures. Ràfec de ampla volada.

AMBIT: Eixample

US: Residencial

ESTAT DE CONSERVACIO: B0

PROTECCIO ANTERIOR: Cap

QUALIFICACIO URBANOSTICA: PGOU 80 - Intensiva B

1. ELEMENTS PROTEGITS: La façana.

2. CRITERIS PER FUTURES INTERVENCIONS: Obres de rehabilitació.



APROVAT AMB PRESCRIPCIONS  
C.I.U.M.  
DATA: 17 NOV 2000  
EL SECRETARI DE LA CI.U.M.



0000721

NUM. IDENTIFICACIO: S. 10

DENOMINACIO: CASA DEL CARRER DE SA MAR

ADREÇA: Carrer de Sa Mar

DATA DE CONSTRUCCIO: 1920 - 1930

AUTOR: Desconegut

DESCRIPCIO I VALORACIO: Casa de mamposteria d'aparell isodrom de considerable tamany. Recercat de murs, guardapols i cornisa del mateix material.

AMBIT: Eixample

US: Residencial

ESTAT DE CONSERVACIO: B0

PROTECCIO ANTERIOR: Cap

QUALIFICACIO URBANISTICA: PGOU 80 - Intensiva B

1. ELEMENTS PROTEGITS:

1.1. FAÇANA: Integrament.

1.2. COBERTES: De teula àrab.

2. CRITERIS PER FUTURES INTERVENCIONS: Obres de rehabilitació.



APROVAT AMB PRESCRIPCIONS  
C.I.U.M.  
DATA: 17 NOV 2000  
EL SECRETARI DE LA C.I.U.M.





NUM. IDENTIFICACIÓ: S. 11

DENOMINACIÓ: CA'N TALET

ADREÇA: Gran Via, 9

PROPIETARI ACTUAL: Mayol Alorda, Francisca

DATA DE CONSTRUCCIÓ: 1920 - 1930

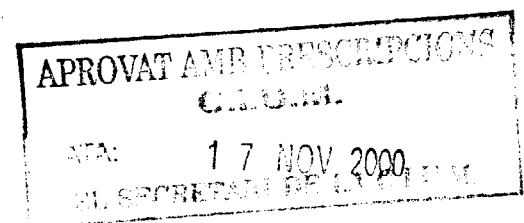

AUTOR: Desconegut


DESCRIPCIÓ I VALORACIÓ: Barana de ferro forjat que es repeteix amb variants a les obertures de la façana.

AMBIT URBÀ: Centre històric

US: Residencial

0000722





NUM. IDENTIFICACIÓ: S. 12

DENOMINACIÓ: PALAU ROCA - CA'N CREMAT

ADREÇA: Gran Via

PROPIETARI ACTUAL: Rullan Casanovas, Manuel

DATA DE CONSTRUCCIÓ: 1924

AUTOR: Bartomeu Roca, arquitecte.

DESCRIPCIÓ I VALORACIÓ: Casa senyorial amb llotja de columnes dobles d'estil jònic modificat i balustres.

AMBIT URBÀ: Centre històric

US: Residencial

ESTAT DE CONSERVACIÓ: Bo

PROTECCIÓ ANTERIOR: Cap

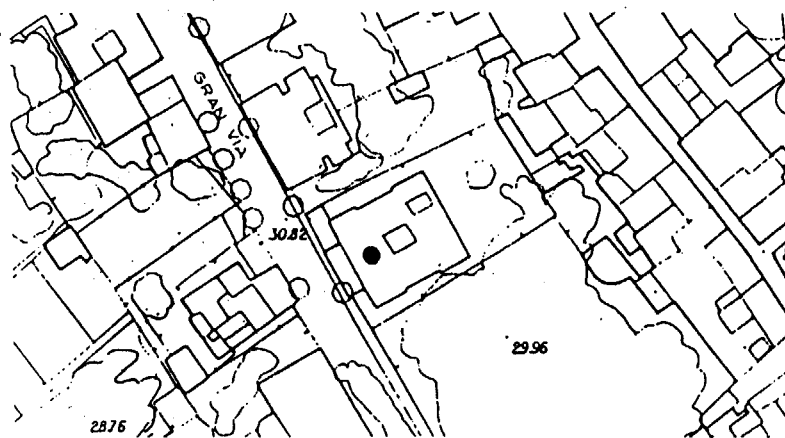

QUALIFICACIÓ URBANÍSTICA: PGOU 80 - Clos antic

1. ELEMENTS PROTEGITS:

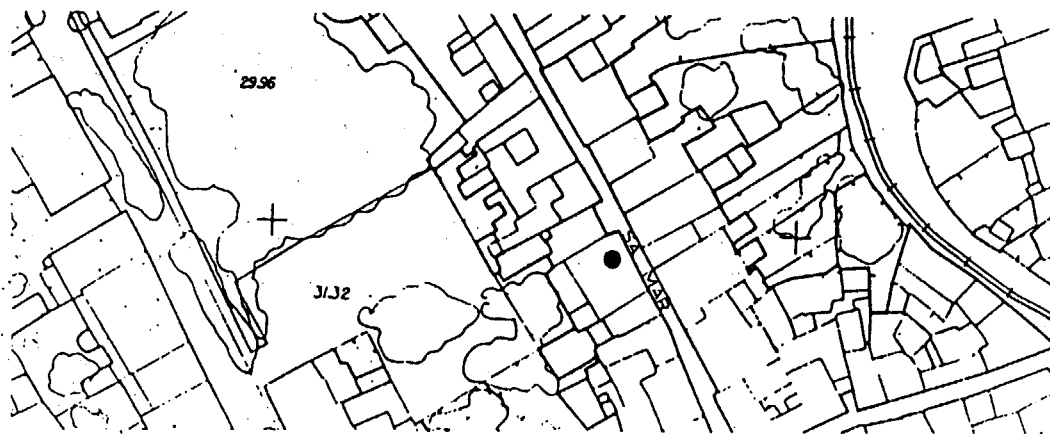
1.1. FAÇANA: Integrament.

2. CRITERIS PER FUTURES INTERVENCIIONS: Obres de rehabilitació i acabamen interior.

0000723



APROVAT AMB PRESCRIPCIONS  
C.I.U.M.  
DATA: 17 NOV 2000  
EL SECRETARI DE LA CIUTAT



NUM. IDENTIFICACIO: S. 13

DENOMINACIO: MUSLU (CAN MO)

ADREÇA: Carrer de Sa Mar 15

DATA DE CONSTRUCCIO: 1740 (Façana)

AUTOR: Desconegut

DESCRIPCIO I VALORACIO: Exemple de casa senyorial del segle XVIII, conservada i convertida en Museu.

AMBIT URBA: Centre històric

US: Museu

ESTAT DE CONSERVACIO: Bo tant a l'exterior com a l'interior.

PROTECCIO ANTERIOR: Catalogat

QUALIFICACIO URBANISTICA: PGOU 80 - Clos antic

Documentació consultada:

- Fitxa catàleg
- Fitxa IPCE


1. ELEMENTS PROTEGITS:

1.1. FAÇANA: Tota la façana del carrer de Sa Mar: portal, textura de façana i recercats.

1.2. INTERIOR: Portes, arcs, bigatge, paviments.

1.3. COBERTES: De teula àrab.

2. CRITERIS PER FUTURES INTERVENCIONS: Obres de conservació.



APROVAT AMB PRESCRIPCIONS

C.I.U.M.  
DATA: 17 NOV 2000

SECRETARI DE LA C.I.U.M.



NUM. IDENTIFICACIO: S. 14

DENOMINACIO: CA'S SERREGUET

ADREÇA: Carrer Victòria

DATA DE CONSTRUCCIO: 1910 - 1920

AUTOR: Desconegut

DESCRIPCIO I VALORACIO: Casa senyorial de tres plantes de mamposteria de pedra viva. Te quatre eixos. Les obertures es remarcant amb guardapòis superior.

AMBIT URBA: Centre històric

US: Residencial

ESTAT DE CÒNSERVACIO: Bo

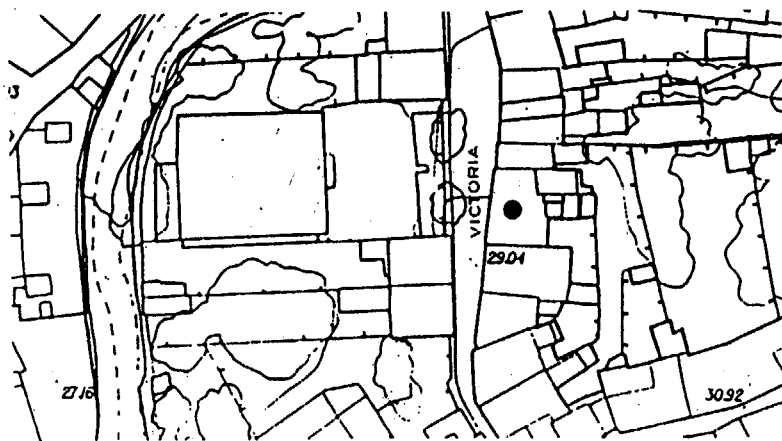
PROTECCIO ANTERIOR: Cap

1. ELEMENTS PROTEGITS:

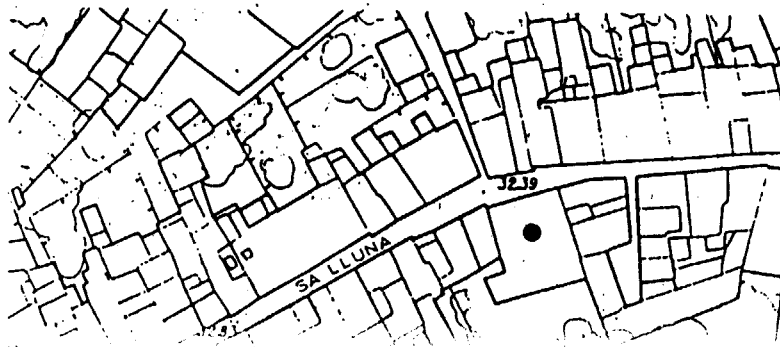
1.1. FAÇANA: Integrament.

2. CRITERIS PER FUTURES INTERVENCIONS: Obres de rehabilitació.

0000725



APROVAT AMB PRESCRIPCIONS  
C.I.U.M.  
DATA: 17 NOV 2000  
PL. SECTORS DE LA CI.



NUM. IDENTIFICACIO: S. 15

DENOMINACIO: CA'N PRUNERA (CASA MAGRANER)

ADREÇA: Carrer de Sa Lluna

DATA DE CONSTRUCCIO: 1911

AUTOR: Desconegut

DESCRIPCIO I VALORACIO: Casa modernista la planta baixa i dos pisos entremitjaneres. Interessant balcó i finestres, així com ferros i altres detalls de façana. Aparell isodom.

AMBIT URBA: Centre històric

US: Residencial

ESTAT DE CONSERVACIO: Bo

PROTECCIO ANTERIOR: Catàleg

QUALIFICACIO URBANISTICA: PGOU 80 - Clos antic


Documentació consultada:

- Fitxa catàleg
- Fitxa IPCE

1. ELEMENTS PROTEGITS:

1.1. FAÇANA: Balconada, guardapols, aparells, ferreria i fusteria.

2. CRITERIS PER FUTURES INTERVENCIONS: Obres de restauració i conservació.



APROVAT PER LES DESCRIPCIONS

DATA:

17 NOV 2000  
EL SECRETARI DE LA CIUTAT



NUM. IDENTIFICACIÓ: S. 16

DENOMINACIÓ: CASA CARRER DE SA LLUNA

ADREÇA: Carrer de Sa Lluna, 50

PROPIETARI ACTUAL: Shari Herbert Lowds

DATA DE CONSTRUCCIÓ: Segle XV

AUTOR: Desconegut

DESCRIPCIÓ I VALORACIÓ: Casa de dos plantes i porxada de murs de paredal i recercat de finestres. Portal fora destruït lateralment per intervencions posteriors. La lluna de damunt del portal dona nom al carrer i es una escultura d'una cara de lluna que mira cap al carrer. Arc gòtic a l'interior

AMBIT URBÀ: Centre històric

US: Residencial

ESTAT DE CONSERVACIÓ: Dolent

PROTECCIÓ ANTERIOR: Cap

QUALIFICACIÓ URBANÍSTICA: PGOU 80 - Clos antic

1. ELEMENTS PROTEGITS:

1.1. FAÇANA: Murs, portal fora, ràfec i l'estructura de la Lluna

1.2. COBERTES: De teula àrab.

1.3. INTERIORS: Arc gòtic.

2. ELEMENTS A REFORMAR: Cal eliminar i restaurar els laterals del portal fora.

3. CRITERIS PER FUTURES INTERVENCIONS: Obres de restauració i conservació.

0000727



APROVAT AMB PRESCRIPCIONS  
C.I.U.M.  
DATA: 17 NOV 2000  
EL PRESIDENT DE LA C.I.U.M.



NUM IDENTIFICACIÓ: S 17

DENOMINACIÓ: CASA CARRER ST. JAUME

ADREÇA: Carrer St. JAUME.

DATA DE CONSTRUCCIÓ: Finals segle XIX principis XX

AUTOR: Desconegut

DESCRIPCIÓ I VALORACIÓ: Casa amb finestres coronelles de dos arcs que descansen sobre columnes de fundició. Del mateix material son les baranes de les obertures.

AMBIT URBÀ: Centre històric

US: Residencial

ESTAT DE CONSERVACIÓ: Bo


PROTECCIÓ ANTERIOR: Cap

QUALIFICACIÓ URBANÍSTICA: PGOU 80 - Clos antic


1. ELEMENTS PROTEGITS

1.1. FAÇANA: Obertures

2. CRITERIS PER FUTURES INTERVENCIÓ: Obres de rehabilitació.



APROVAT AMB PRESCRIPCIONS  
C.I.U.M.  
DATA: 17 NOV 2000  
SECRETARI DE LA CIUTAT



NUM. IDENTIFICACIO: S. 18

DENOMINACIO: CA'N FRONTERA

ADREÇA: Carrer Rectoria

DATA DE CONSTRUCCIO: Segle XV

AUTOR: Desconegut

DESCRIPCIO I VALORACIO: Casa gòtica amb entrada coberta de volta de pedra arenisca. Portal fora de pedra gris i arc gòtic que dona a un pati interior. Façana reformada i estucada.

AMBIT URBA: Centre històric

US: Residencial

ESTAT DE CONSERVACIO: Bo

PROTECCIO ANTERIOR: Cap

QUALIFICACIO URBANISTICA: PGOU 80 - Clos antic

1. ELEMENTS PROTEGITS:

- 1.1. FAÇANA: Portal fora.
- 1.2. INTERIOR: Arc gòtic i volta de l'entrada.
- 1.3. COBERTES: De teula àrab.

2. ELEMENTS A REFORMAR: Caldria recuperar els murs de mamposteria de la façana.


3. CRITERIS PER FUTURES INTERVENCIONS: Obres de restauració i conservació.

0000729



APROVAT AMB PRESCRIPCIONS  
C.R.U.M.  
DATA: 17 NOV 2000  
SECRETARI DE LA CIUTAT





NUM. IDENTIFICACIO: S. 19

DENOMINACIO: CA SIII TICU

ADREÇA: Carrer de Na Isabel II cantonada carrer Canals

DATA DE CONSTRUCCIO: Segle XVIII

AUTOR: Desconegut

DESCRIPCIO I VALORACIO: Casa de dues plantes i porxada amb murs de mamposteria i portal fora de pedra grisa amb balcó superior, recercat de forats a la planta pis i cantonada de pedra carejada. El mur corresponent a la porxada està estucat de color terrós amb els recercats de color blanc.

AMBIT URBA: Centre històric

US: Residencial

ESTAT DE CONSERVACIO: Bo

PROTECCIO ANTERIOR: Cap

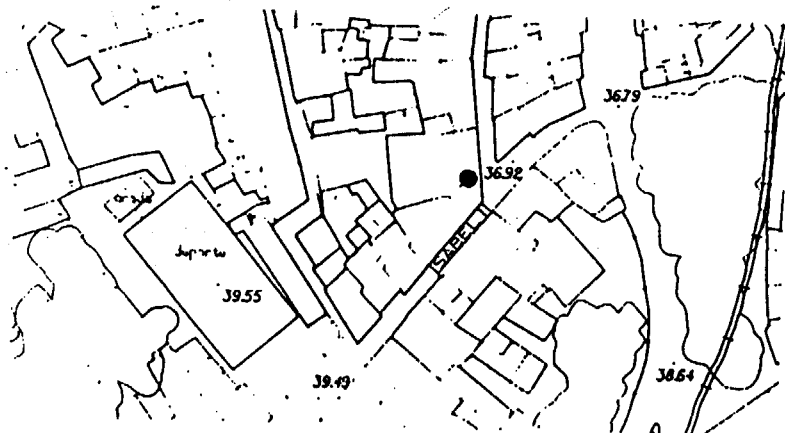
QUALIFICACIO URBANISTICA: PGOU 80 – Clos antic

1. ELEMENTS PROTEGITS:

1.1. FAÇANA: Murs de mamposteria, portal fora, recercats, ràfec i estucats.

1.2. COBERTES: De teula àrab.

2. CRITERIS PER FUTURES INTERVENCIONS: Obres de restauració i conservació.



APROVAT AMB PRESCRIPCIONS  
EDIFICI  
17 NOV 2000  
SECRETARIAT DE LA CIUTAT



NUM. IDENTIFICACIO: S. 20

0000731

DENOMINACIO: CASA CARRER ISABEL II

ADREÇA: Carrer Isabel II

DATA DE CONSTRUCCIO: Segle XVIII, transformada el segle XIX

AUTOR: Desconegut

DESCRIPCIO I VALORACIO: Casa senyorial amb portal fora adovellat de mamposteria de junta sortida i recercat d'obertures.

AMBIT URBA: Centre històric

US: Residencial

ESTAT DE CONSERVACIO: Bo

PROTECCIO ANTERIOR: Cap

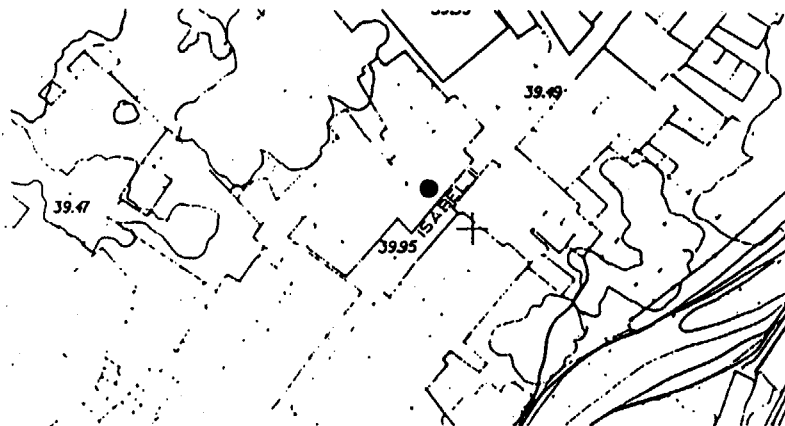
QUALIFICACIO URBANISTICA: PGOU 80 - Clos antic

1. ELEMENTS PROTEGITS:

1.1. COBERTES: De teula àrab. Cornisa de pedra.


2. ELEMENTS A REFORMAR: Caldria recuperar els recercals.

3. CRITERIS PER FUTURES INTERVENCIONS: Obres de restauració i conservació.



APROVAT AMB PRESCRIPCIONS  
C.I.U.M.  
DATA: 17 NOV 2000  
EL SECRETARI DE LA C.I.U.M.

0000732



NUM. IDENTIFICACIO: S. 21

DENOMINACIO: TALLA COMMEMORATIVA

ADREÇA: Carrer Bisbe Nadal

PROPIETARI ACTUAL: Casa que va habitar el bisbe Nadal

DATA DE CONSTRUCCIO: 1919

AUTOR: Miguel Sacanell, escultor  
G. Forteza, arquitecte

DESCRIPCIO I VALORACIO: Talla commemorativa del lloc on va habitar el bisbe Nadal fill de Sóller.

AMBIT URBA: Centre històric

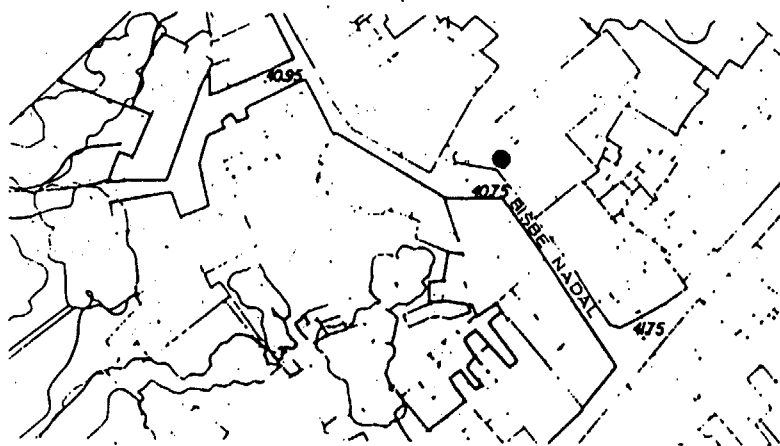
ESTAT DE CONSERVACIO: Bo

PROTECCIO ANTERIOR: Cap

1. ELEMENTS PROTEGITS: La talla commemorativa

2. ELEMENTS A REFORMAR: Cal reformar tota la façana

3. CRITERIS PER FUTURES INTERVENCIONS: A més de les obres de conservació i restauració cal ordenar la façana i recuperar els murs de mamposteria que es comporten molt millor que els murs estucats.



APROVAT AMB PRESCRIPCIONS

C.I.U.M.

DATA: 17 NOV 2000

SECRETARI DE LA C.I.U.M.



NUM. IDENTIFICACIO: S. 22

DENOMINACIO: CASA DEL CARRER ISABEL II

ADREÇA: Carrer Isabel II

DATA DE CONSTRUCCIO: 1930 - 1940

AUTOR: Desconegut

DESCRIPCIO I VALORACIO: Casa senyorial de tres plantes amb balcoriades de poca volada excepte la situada sobre la porta principal que sobresurt més. Cornisa petreu. Porta principal amb dintell. Sota cada balcó hi ha col·locada una cartela.

AMBIT URBA: Centre històric

US: Residencial

ESTAT DE CONSERVACIO: Bo

PROTECCIO ANTERIOR: Cap

QUALIFICACIO URBANISTICA: PGOU 80 - Clos antic

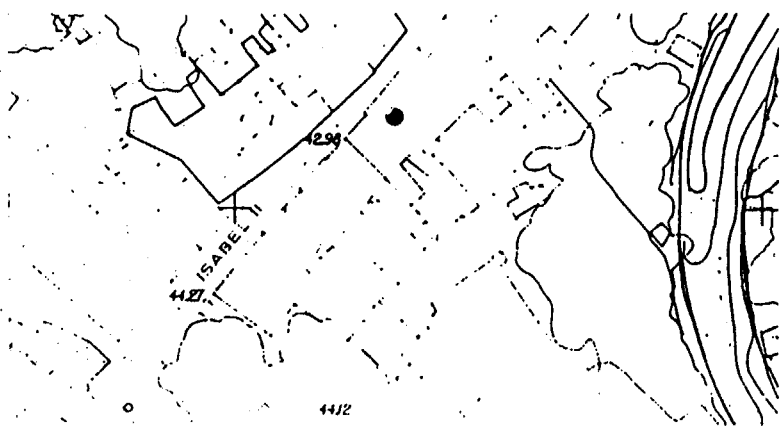
1. ELEMENTS PROTEGITS:

1.1. FAÇANA: Integrament


1.2. COBERTES: De teula àrab.

2. CRITERIS PER FUTURES INTERVENCIONS: Obres de rehabilitació.

0000733



17 NOV 2000



NUM. IDENTIFICACIO: S. 23

DENOMINACIO: CASA DEL CARRER ISABEL II

ADREÇA: Carrer Isabel II

DATA DE CONSTRUCCIO: Segle XIX

AUTOR: Desconegut

DESCRIPCIO I VALORACIO: Casa senyorial de dues plantes i porxades. Murs estucats i balcons sobre la porta principal. Portal amb dintell. Hi ha una placa commemorativa.

AMBIT URBA: Centre històric

US: Residencial

ESTAT DE CONSERVACIO: Bo

PROTECCIO ANTERIOR: Cap

QUALIFICACIO URBANISTICA: PGOU 80 - Clos antic

1. ELEMENTS PROTEGITS:

1.1. FAÇANA: Estucats.


1.2. COBERTES: De teula àrab.

2. CRITERIS PER FUTURES INTERVENCIONS: Obres de rehabilitació.

0000734



APROVAT AMB PRESCRIPCIONS  
C.I.U.M.  
DATA: 17 NOV 2000  
EL SECRETARI DE LA C.I.U.M.



NUM. IDENTIFICACIO: S. 24

DENOMINACIO: CA'N CERA

ADREÇA: Carretera de desviament

PROPIETARI ACTUAL: Rotger Coll, Lorenzo

DATA DE CONSTRUCCIO: 1902

AUTOR: Desconegut

DESCRIPCIO I VALORACIO: Casa senyorial de planta rectangular, d'estructura simètrica, inclosa la vegetació que l'envolta. Davant l'entrada té una porxada sostinguda per quatre pilars. Terrassa exterior. Té dues plantes i golfes amb baranes i un balcó al primer pis. Murs de mamposteria de pedra viva.

AMBIT: Sòl No Urbanitzable

US: Residencial

ESTAT DE CONSERVACIO: B0

PROTECCIO ANTERIOR: Cap

QUALIFICACIO URBANISTICA: PGOIJ 80 – Sòl No Urbanitzable

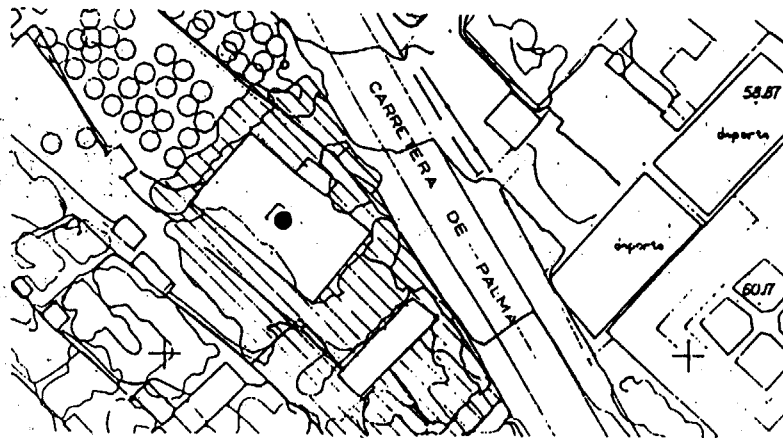
1. ELEMENTS PROTEGITS:

1.1. FAÇANA: De mamposteria, poligonal.

1.2. COBERTES: De teula àrab.

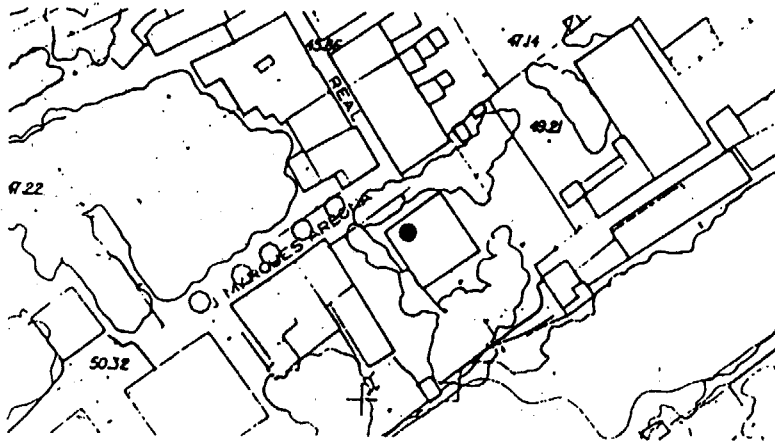
1.3. PATIS: Arbres grans i jardí interessant.

2. CRITERIS PER FUTURES INTERVENCIONS: Obres de rehabilitació.



APROVAT AMB PRESCRIPCIONS  
C.I.U.M.  
DATA: 17 NOV 2000  
EL SECRETARI DE LA C.I.U.M.





0000736

NUM. IDENTIFICACIO: S. 25

DENOMINACIO:

ADREÇA: J. Marques Arbona enfront de ca'n Real

PROPIETARI ACTUAL: Onofre Rullan

DATA DE CONSTRUCCIO: 1920 - 1930

AUTOR: Desconegut

DESCRIPCIO I VALORACIO: Casa de tres plantes, amb murs de pedra encoixinada de color terrós. Interiors interessants i jardí amb una araucària.

AMBIT: Eixample

US: Residencial

ESTAT DE CONSERVACIO: Bo

PROTECCIO ANTERIOR: Cap

QUALIFICACIO URBANISTICA: PGOU 80 - Intensiva C

1. ELEMENTS PROTEGITS:

1.1. FAÇANA: Aparell.

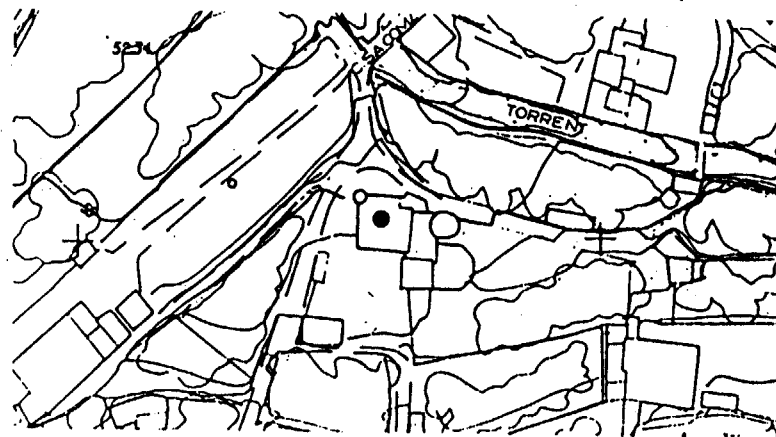
1.2. INTERIOR: Materials.

1.3. COBERTES: De teula.

1.4. PATIS: Jardineria.

2. CRITERIS PER FUTURES INTERVENCIONS: Obres de rehabilitació.

APROVAT AMB PRESCRIPCIONS  
C.I.U.M.  
DATA: 17 NOV 2000  
EL SECRETARI DE LA C.I.U.M.



NUM. IDENTIFICACIO: S. 26

DENOMINACIO: BELLSGUARD (POPUL: SES TORRES)

ADREÇA: Cami d'en Vives

PROPIETARI ACTUAL: Alcover Colom, Sebastian

DATA DE CONSTRUCCIO: 1920 - 1930

AUTOR: Desconegut

DESCRIPCIO I VALORACIO: Casa senyorial d'arquitectura eclòtica. Te aspectes singulars com el rejuntat de la mamposteria amb morter de color terrós rosat. Te petits detalls escultòrics, racons interessants i d'altres molt discutibles.

AMBIT: Sòl No Urbanitzable

US: Residencial

ESTAT DE CONSERVACIO: Bo


PROTECCIO ANTERIOR: Cap

QUALIFICACIO URBANISTICA: PGOU 80 - No Urbanitzable

1. ELEMENTS PROTEGITS: La façana


2. CRITERIS PER FUTURES INTERVENCIONS: Obres de rehabilitació.

0000737



APROVAT AMB PRESCRIPCIONS  
C.I.U.M.  
DATA: 17 NOV 2000  
EL SECRETARI DE LA C.I.U.M.





NUM. IDENTIFICACIO: S. 27

DENOMINACIO: CASA DEL CARRER REAL

ADREÇA: Carrer Real davant del carrer Unió

PROPIETARI ACTUAL: Miguel Arbona, Magdalena

DATA DE CONSTRUCCIO: 1920 - 1930

AUTOR: Desconegut

DESCRIPCIO I VALORACIO: Casa de tres plantes de paredat d'aparell. Isodom de pedra grisa amb les obertures recercades de pedra aronisca de color terrós i amb guardapols del mateix material. Te balconeres amb balaustrades a la primera planta.

AMBIT URBA: Centre històric

US: Residencial

ESTAT DE CONSERVACIO: Bo

PROTECCIO ANTERIOR: Cap

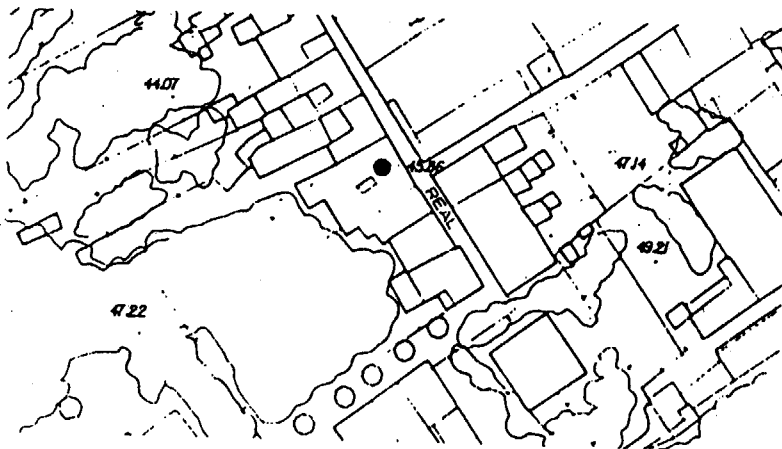
QUALIFICACIO URBANISTICA: PGOU 80 - Clos antic

1. ELEMENTS PROTEGITS:

1.1. FAÇANA: Paredat.

1.2. COBERTES: De teula.

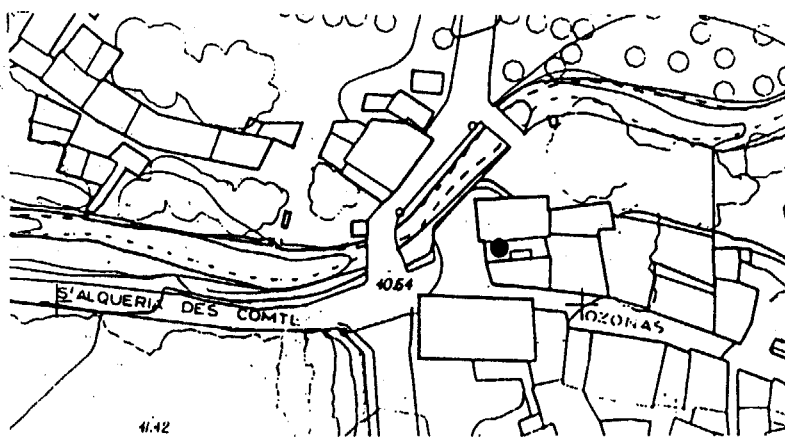

2. CRITERIS PER FUTURES INTERVENCIONS: Obres de rehabilitació.



APROVAT AMB PRESCRIPCIONS  
C.I.U.M.  
DATA: 17 NOV 2000  
EL SECRETARI DE LA C.I.U.M.

0000738





NUM. IDENTIFICACIO: S. 28

DENOMINACIO: S'ALQUERIA DES COMTE

0000739

ADREÇA: Cantonada dels carrers S'Alqueria des Comte, Ozonas i Camí de Fornalutx

PROPIETARI ACTUAL: Sancho Rebullida, Maria

DATA DE CONSTRUCCIO: 1920

AUTOR: Desconegut

DESCRIPCIO I VALORACIO: Casa modernista, de des plantes i torre.

AMBIT URBA: S'Alqueria des Comte

US: Residencial

ESTAT DE CONSERVACIO: Bo

PROTECCIO ANTERIOR: Catalogat

QUALIFICACIO URBANISTICA: PGOU 80 - Clos antic

Documentació consultada:

- Fitxa catàleg
- Fitxa IPCE

#### 1. ELEMENTS PROTEGITS:

1.1. FAÇANA: Façana de rajola amb recercat de pedra grisa i aplicacions ceràmiques a l'espai vertical entre finestres.

1.2. COBERTES: De teula.

1.3. PATIS: Pati exterior tancat amb un portal i reixes modernistes.

2. ELEMENTS A REFORMAR: S'haurà de procedir a la demolició de l'afegit a la torre que la desfigura i li lleva esveltesa.

3. CRITERIS PER FUTURES INTERVENCIIONS: Obres de rehabilitació. Han d'eliminar-se tots els elements de senyalització, de correus, contenidors de fums, etc. que s'han col·locat devora l'edificació i la Creu de Terme.

APROVAT AMB PRESCRIPCIONS

C.I.U.M.

DATA: 17 NOV 2000

EL SECRETARI DE LA C.I.U.M.



0000740

NUM. IDENTIFICACIO: S. 29

DENOMINACIO: CA'N NEGRE

ADREÇA: Carrer S'Alqueria dos Comto

DATA DE CONSTRUCCIO: Segle XVII

AUTOR: Desconegut

DESCRIPCIO I VALORACIO: Casa amb portal forà adovellat, murs de mamposteria de pedra viva. Té una jardí al front de la casa amb tres tipus de palmera diferents.

AMBIT URBA: Centre històric

US: Residencial

ESTAT DE CONSERVACIO: Mediocre

PROTECCIO ANTERIOR: Cap

QUALIFICACIO URBANISTICA: PGOU 80 - Clos antic

1. ELEMENTS PROTEGITS:

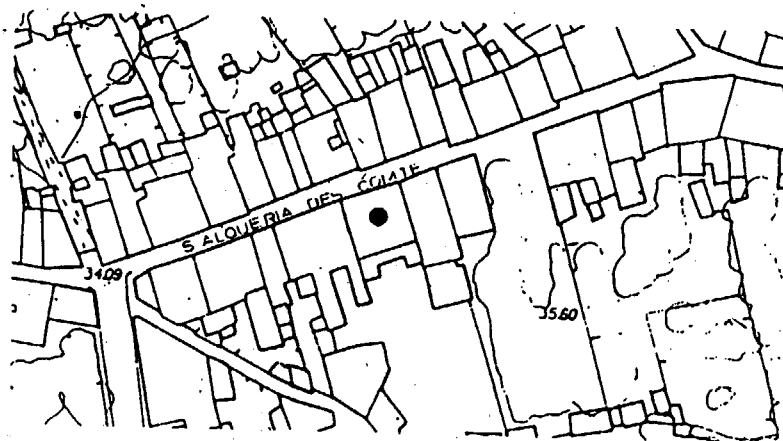
1.1. FAÇANA: Portal fora.

1.2. COBERTES: De teula àrab.

1.3. PATIS: Davant de la casa amb tres tipus de palmera.

2. CRITERIS PER FUTURES INTERVENCIONS: Obres de rehabilitació.

APROVAT AMB PRESCRIPCIONS  
C.I.U.M.  
DATA: 17 NOV 2000  
EL SECRETARI DE LA C.I.U.M.



NUM. IDENTIFICACIO: S. 30

DENOMINACIO: CA'N PEPO ROSSO

ADREÇA: Carrer s'Alqueria des Conte

DATA DE CONSTRUCCIO: 1920 - 1930

AUTOR: Desconegut

DESCRIPCIO I VALORACIO: Casa entremitjaneres de tres plantes amb aparell isodom, guardapols als forats i remarcats superior de forats. Balconada sobre la porta i baranes de ferro forjat.

AMBIT URBA: Centre històric

US: Residencial

ESTAT DE CONSERVACIO: Bo

PROTECCIO ANTERIOR: Cap

QUALIFICACIO URBANISTICA: PGOU 80 -- Clos antic

1. ELEMENTS PROTEGITS:

1.1. FAÇANA: Balconada, guardapols, aparell isodom, baranes i fusteria.

2. CRITERIS PER FUTURES INTERVENCIONS: Obres de rehabilitació.

0000741

APROVAT AMB PRESCRIPCIONS

C.I.U.M.

DATA:

17 NOV 2000

EL SECRETARI DE LA C.I.U.M.



NUM. IDENTIFICACIO: S. 31

DENOMINACIO: CASA CARRER RULLAN I MIR

ADREÇA: Carrer Rullan i Mir

DATA DE CONSTRUCCIO: 1920 - 1930

AUTOR: Desconegut

DESCRIPCIO I VALORACIO: Casa de tres plantes a la cantonada dels carrers Rullan i Mir, Bisbe Colom. Paret de mampostoria de podra i cantonades d'arenisca.

AMBIT: Eixample

US: Residencial

ESTAT DE CONSERVACIO: Bo

PROTECCIO ANTERIOR: Cap

QUALIFICACIO URBANISTICA: PGOU 80 - Intensiva C

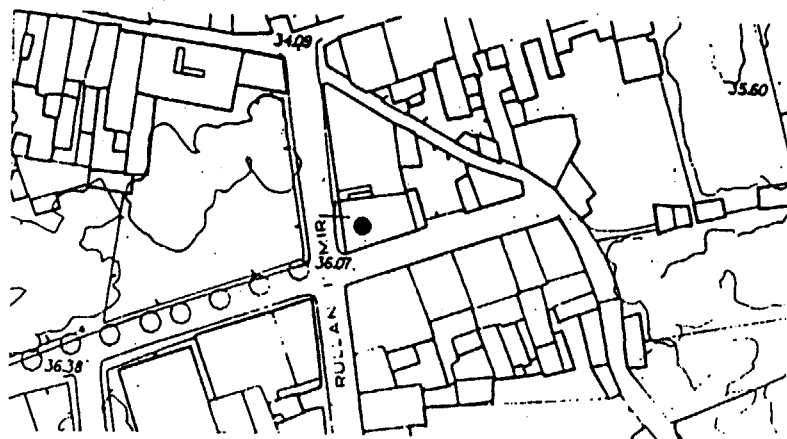
1. ELEMENTS PROTEGITS:

1.1. FAÇANA: Façana de mur de mamposteria i panell de sobreporta que contenia un escut referent a la professió de picapedrer eliminat posteriorment.

1.2. COBERTES: De teula àrab.


2. ELEMENTS A REFORMAR: Caldria eliminar l'afegit a la part del carrer Bisbe Colom.

3. CRITERIS PER FUTURES INTERVENCIONS: Obres de rehabilitació.



APROVAT AMB PRESCRIPCIONS  
C.I.U.M.  
DATA: 17 NOV 2000  
EL SECRETARI DE LA C.I.U.M.

0000742



NUM. IDENTIFICACIO: S. 33

DENOMINACIO: CASA CARRER DE SAN JAUME

ADREÇA: Carrer de San Jaume cantonada carrer Fortuny

DATA DE CONSTRUCCIO: 1920 – 1930

AUTOR: Desconegut

DESCRIPCIO I VALORACIO: Casa de planta rectangular aïllada, murs de mamposteria amb cantonades, recercats d'obertures i esteriorització de forjats amb pedra arenisca. Consta de dues plantes i porxades.

AMBIT: Eixample

US: Residencial

ESTAT DE CONSERVACIO: Bo

PROTECCIO INTERIOR: Cap

QUALIFICACIO URBANISTICA: PGOU 80 – Intensiva C

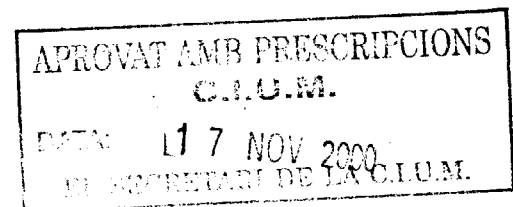
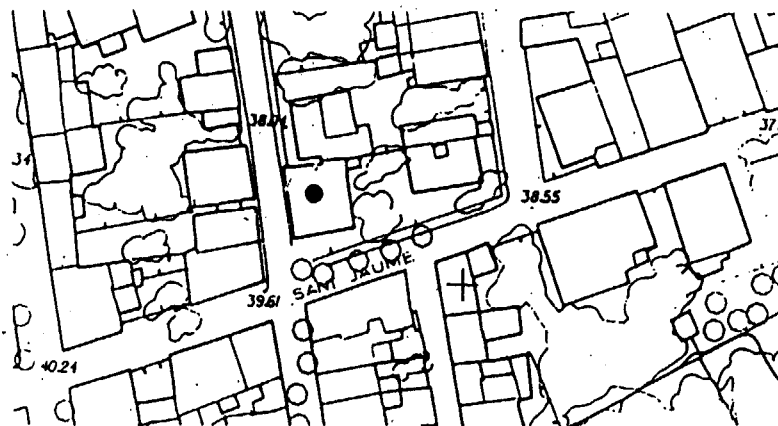
1. ELEMENTS PROTEGITS:

1.1. FAÇANA: Aparell de mamposteria, recercats i ràfec.


1.2. COBERTES: De teula àrab.


1.3. PATIS: Petit pati a la cantonada amb arbres petits.

2. CRITERIS PER FUTURES INTERVENCIONS: Obres de rehabilitació.



0000743





NUM. IDENTIFICACIO: S. 32

DENOMINACIO: CASA CARRER LLUNA

ADREÇA: Carrer de Sa Lluna cantonada Sta. Teresa

DATA DE CONSTRUCCIO: Segle XVIII

AUTOR: Desconegut

DESCRIPCIO I VALORACIO: Casa de tres plantes amb mamposteria de pedra. Cantonada del carrer amb grans pedres carejades, arrodonides a la part mes baixa. Trenca aigües sobre les balconeres.

AMBIT URBA: Centre històric

US: Residencial

ESTAT DE CONSERVACIO: Bo

PROTECCIO ANTERIOR: Cap

QUALIFICACIO URBANISTICA: PGOU 80 - Clos antic

1. ELEMENTS PROTEGITS:

1.1. FAÇANA: Cantonada i aparell.

2. CRITERIS PER FUTURES INTERVENCIONS: Obres de rehabilitació.

0000744



APROVAT AMB PRESCRIPCIONS  
C.I.U.M.  
DATA: 17 NOV 2000  
EL SECRETARI DE LA C.I.U.M.



NUM. IDENTIFICACIO: S. 34

DENOMINACIO: CASA CARILLET SAN JAUME

ADREÇA: Carrer San Jaume davant del Carrer rullan i Mir

DATA DE CONSTRUCCIO: 1930 - 1940

AUTOR: Desconegut

DESCRIPCIO I VALORACIO: Casa aïllada de base rectangular amb mamposteria de pedra viva, murs de porxada, cantonades i recercat d'obertures, estucats de color blanc-

AMBIT: Eixample

US: Residencial

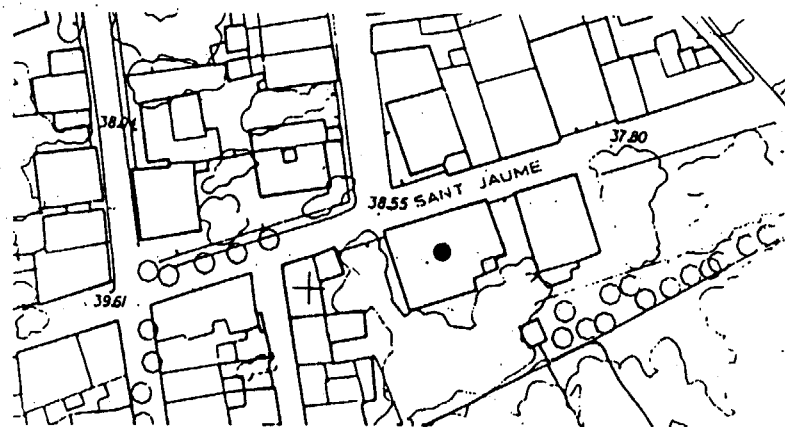
ESTAT DE CONSERVACIO: Bo

PROTECCIO ANTERIOR: Cap

QUALIFICACIO URBANISTICA: PGOU 80 - Intensiva C

1. ELEMENTS PROTEGITS: La casa.


2. CRITERIS PER FUTURES INTERVENCIONS: Obres de rehabilitació.



745  
0000745

APROVAT AMB PRESCRIPCIONS  
C.I.U.M.  
DATA: 17 NOV 2000  
EL SECRETARI DE LA C.I.U.M.





NUM. IDENTIFICACIO: S. 35

DENOMINACIO: CAN PONS

ADREÇA: Isabel II

DATA DE CONSTRUCCIO: Segle XV

AUTOR: Desconegut

DESCRIPCIO I VALORACIO: Arc gòtic a l'interior, i voltes de pedra viva al soterrani..

AMBIT URBA: Centre històric

US: Residencial

ESTAT DE CONSERVACIO: Bo

PROTECCIO ANTERIOR: Cap

QUALIFICACIO URBANISTICA: Clos antic.

1. ELEMENTS PROTEGITS:

1.1. INTERIOR: Arc i voltes.

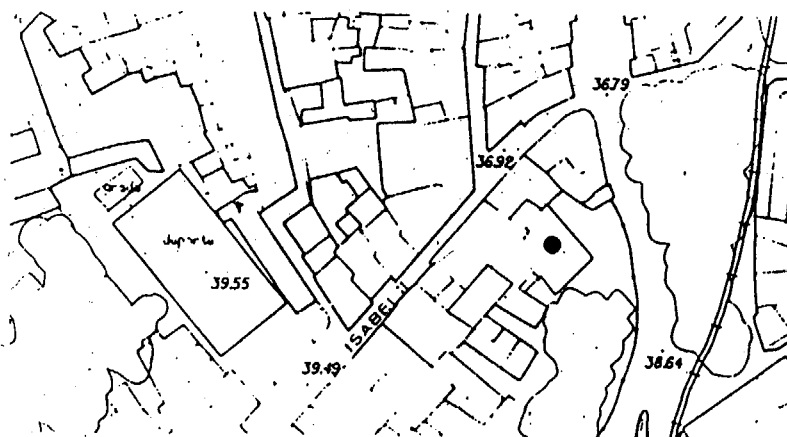
1.2. COBERTES: De teula

1.3. PATIS: Jardí

2. ELEMENTS A REFORMAR: Recuperació de les voltes.

3. CRITERIS PER FUTURES INTERVENCIONS: Obres de restauració i conservació.

0001746



APROVAT AMB PRESCRIPCIONS  
C.I.U.M.  
DATA: 17 NOV 2000  
EL SECRETARI DE LA C.I.U.M.



NUM. IDENTIFICACIO: V. 1

DENOMINACIO: PLATAN (PLATANUS OCCIDENTALIS)

ADREÇA: Plaça de la Concepció Biniraix

PROPIETARI ACTUAL: Ajuntament de Sóller

DESCRIPCIO I VALORACIO: Arbre de forma esfèrica i fullatge dens.

AMBIT: Es troba a la majoria de les places públiques de Sóller i a l'estació del tren.

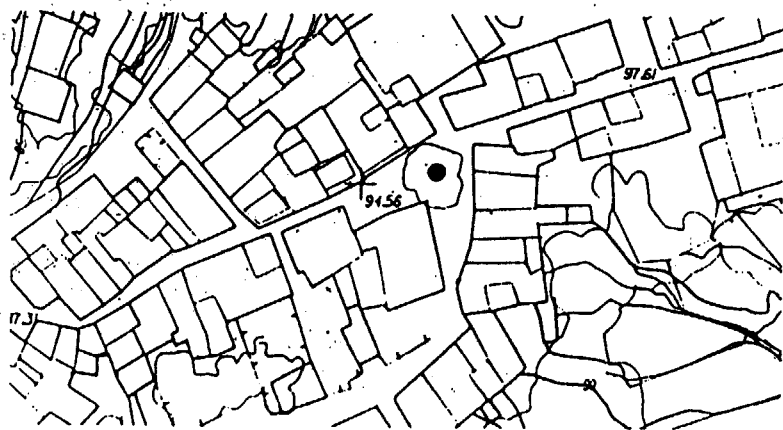
ESTAT DE CONSERVACIO: Bo

PROTECCIO ANTERIOR: Cap

1. ELEMENTS PROTEGITS: Arbre

2. CRITERIS PER FUTURES INTERVENCIONS: Conservació i manteniment.

747  
0000747



APROVAT AMB PRESCRIPCIONS

C.I.U.M.

DATA: 17 NOV 2000

SECRETARI DE LA C.I.U.M.



NUM. IDENTIFICACIO: V. 2.

DENOMINACIO: ARBRE DE PISOS (ARAUCARIA AUSTRALIANA)

AMBIT: L'Horta de Biniraix

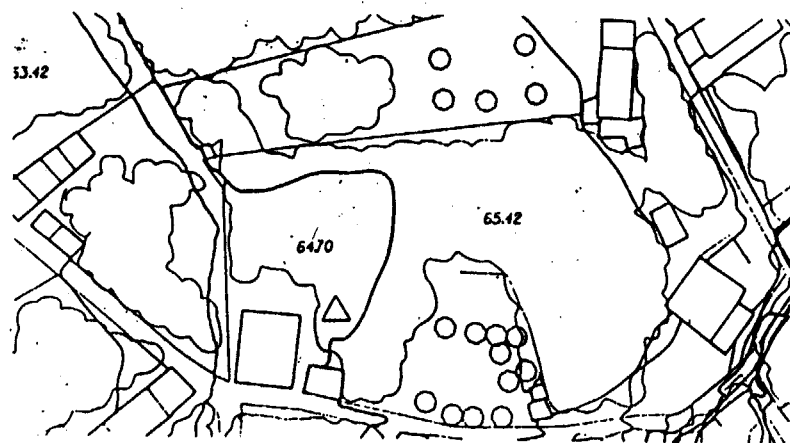

ESTAT DE CONSERVACIO: Bo

PROTECCIO ANTERIOR: Cap

1. ELEMENTS PROTEGITS: L'arbre i el seu entorn

2. CRITERIS PER FUTURES INTERVENCIONS: Conservació i manteniment.

0000748



APROVAT AMB PRESCRIPCIONS  
C.I.U.M.  
DATA: 17 NOV 2000  
SECRETARI DE LA C.I.U.M.



NUM. IDENTIFICACIO: V. 3

DENOMINACIO: PALMERA

AMBIT: L'Horta de Biniraix

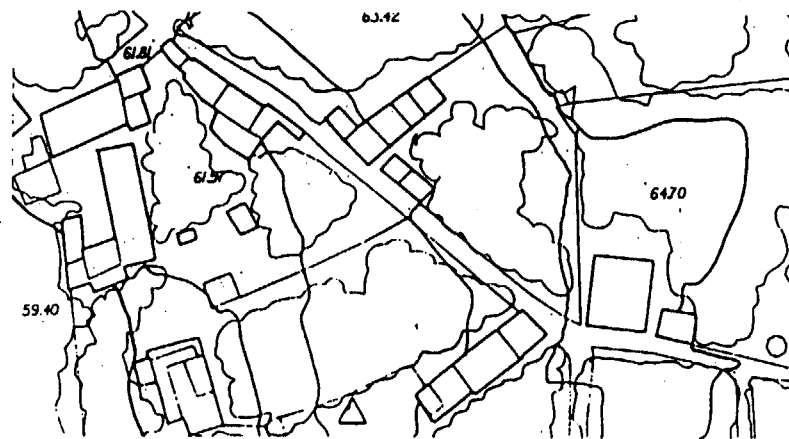
ESTAT DE CONSERVACIO: Bo

PROTECCIO ANTERIOR: Cap

1. ELEMENTS PROTEGITS: L'arbre i el seu entorn

2. CRITERIS PER FUTURES INTERVENCIONS: Conservació i manteniment.

0000749



APROVAT AMB PRESCRIPCIONS  
C.I.U.M.  
DATA: 17 NOV 2000  
EL SECRETARI DE LA C.I.U.M.

0000750

NUM. IDENTIFICACIO: V. 4

DENOMINACIO: EUCALIPTUS

ADREÇA: Aparcament municipal a la Gran Via

PROPIETARI ACTUAL: Cuat Payeras, Pedro

DESCRIPCIO I VALORACIO: uns dels pocs eucaliptus de Sóller.

AMBIT: Segregació del jardí de Can Curt

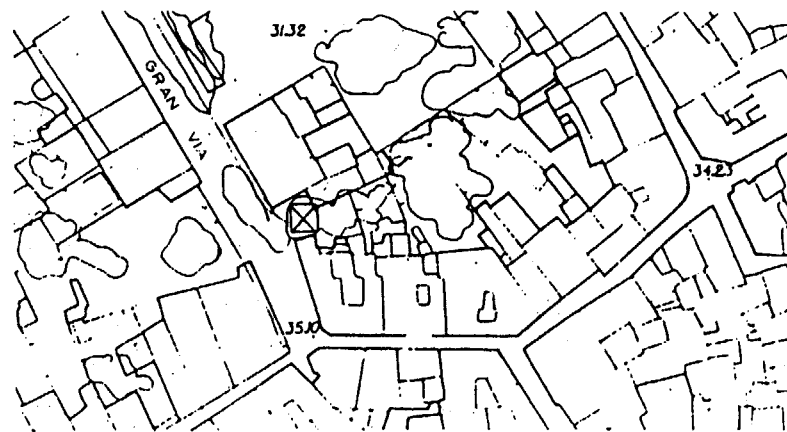
ESTAT DE CONSERVACIO: Bo

PROTECCIO ANTERIOR: Cap

1. ELEMENTS PROTEGITS: L'arbre i el seu entorn
2. CRITERIS PER FUTURES INTERVENCIONS: Conservació i manteniment.
3. ZONA DE PROTECCIO: L'ambient del aparcament.



APROVAT AMB PRESCRIPCIONS  
C.I.U.M.  
DATA: 17 NOV 2000  
EL SECRETARI DE LA C.I.U.M.



NUM. IDENTIFICACIO: V. 5

DENOMINACIO: PALMERA

ADREÇA: Gran Via

DESCRIPCIO I VALORACIO: Palmera encaixada al jardí. Pati obert al carrer.

AMBIT: Gran Via


ESTAT DE CONSERVACIO: Bo

PROTECCIO ANTERIOR: Cap

1. ELEMENTS PROTEGITS: El jardí.

2. CRITERIS PER FUTURES INTERVENCIONS: Conservació i manteniment dels arbres. I manteniment de les vistes des de la Gran Via.

3. ZONA DE PROTECCIO: L'àmbit del jardí i manteniment de les vistes des de l'exterior.



APROVAT AMB PRESCRIPCIONS  
C.I.U.M.  
DATA: 17 NOV 2000  
EL SECRETARI DE LA C.I.U.M.



NUM. IDENTIFICACIO: V. 6

DENOMINACIO: PI GROS

ADREÇA: Gran Via al costat de la Recloria

DESCRIPCIO I VALORACIO: Pi gros amb un hort de tarongers obert visualment al carrer.

AMBIT: Gran Via

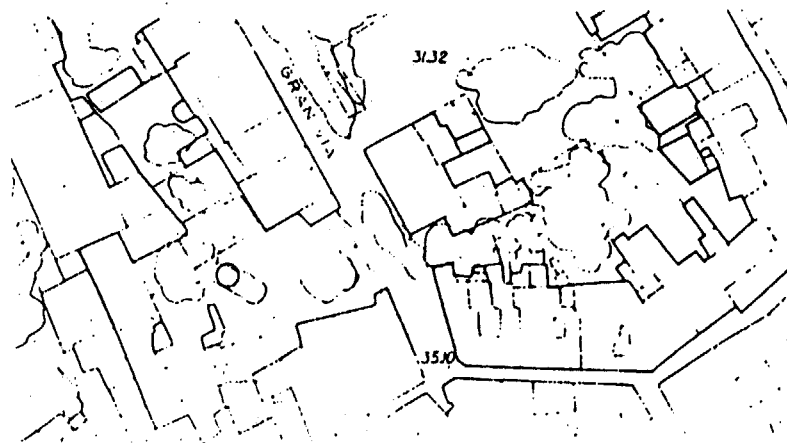
ESTAT DE CONSERVACIO: Bo

PROTECCIO ANTERIOR: Cap

1. ELEMENTS PROTEGITS: L'arbre.

2. CRITERIS PER FUTURES INTERVENCIONS: Conservació i manteniment de les vistes des de el carrer.

3. ZONA DE PROTECCIO: L'ambit del jardí-hort i mantenint les vistes des de l'exterior.



APROVAT AMB PRESCRIPCIONE

C.I.U.M.

DATA: 17 NOV 2000

PL. ACCIONERS DE LA C.I.U.M.



NUM. IDENTIFICACIO: V. 7

DENOMINACIO: PI GROS

ADREÇA: Davant de la zona verd de la plaça Catany

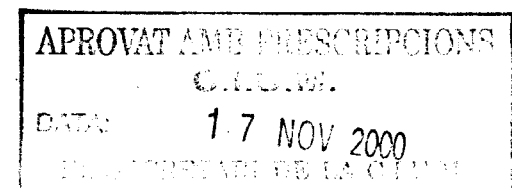
DESCRIPCIO I VALORACIO: Situat prop del carrer. Té el jardí darrera.

ESTAT DE CONSERVACIO: Bo

PRÓTECCIO ANTERIOR: Cap

1. ELEMENTS PROTEGITS: Jardí i el Pi.
2. CRITERIS PER FUTURES INTERVENCIIONS: Conservació i manteniment.
3. ZONA DE PROTECCIO: L'àmbit de la propietat i manteniment de les vistes des d'el carrer.

0000753







NUM. IDENTIFICACIO: V. 8

DENOMINACIO: PALMERA

ADREÇA: Al costat del teatre Victòria

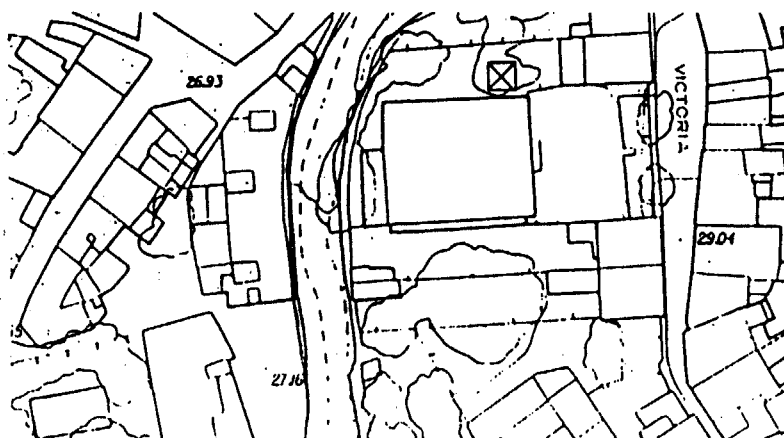
DESCRIPCIO I VALORACIO: Palmera al costat del teatre. L'illa entre el torrent i el carrer Victòria defineix un conjunt de jardins integrats visualment, en què els arbres singulars tenen una gran presència.

AMBIT: Centre històric


ESTAT DE CONSERVACIO: Bo

PROTECCIO ANTERIOR: Cap

1. ELEMENTS PROTEGITS: La palmera i el seu entorn
2. CRITERIS PER FUTURES INTERVENCIONS: Conservació i manteniment.



APROVAT AMB PRESCRIPCIONS  
C.I.U.M.  
DATA: 17 NOV 2000  
EL SECRETARI DE LA C.I.U.M.



NUM. IDENTIFICACIO: V. 9

DENOMINACIO: PALMERA

ADREÇA: Prop de la bencinera

DESCRIPCIO I VALORACIO: Palmera aïllada i esvelta.

AMBIT: Sòl No Urbanitzable

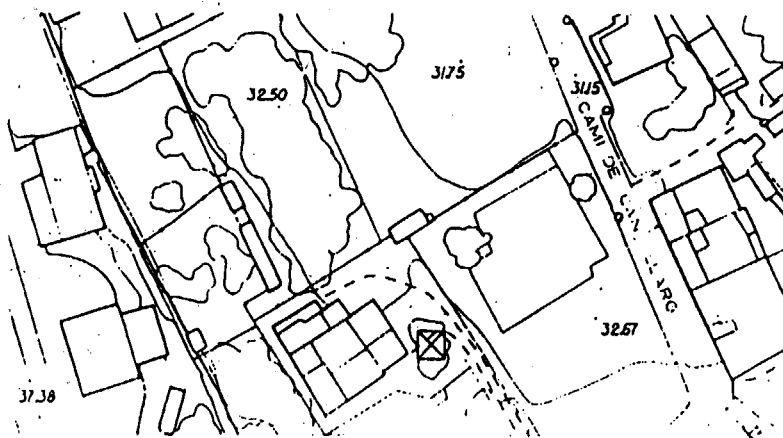
ESTAT DE CONSERVACIO: Bo

PROTECCIO ANTERIOR: Cap

1. ELEMENTS PROTEGITS: La palmera.

2. CRITERIS PER FUTURES INTERVENCIONS: Conservació i manteniment.

0000755



APROVAT AMB PRESCRIPCIONS  
C.I.U.M.  
DATA: 17 NOV 2000  
EL SECRETARI DE LA C.I.U.M.



NUM. IDENTIFICACIO: V. 10

DENOMINACIO: CACTUS GEGANT

ADREÇA: Sobre el baixador del tren devora el Museu

DESCRIPCIO I VALORACIO: Cactus gegant.

AMBIT: Sòl No Urbanitzable

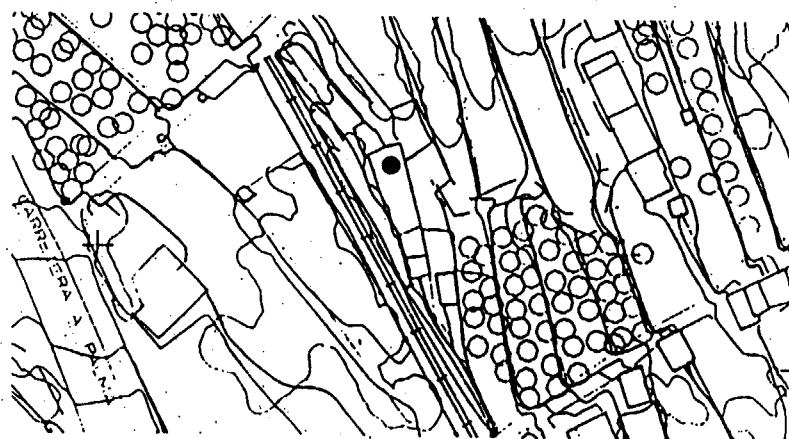
ESTAT DE CONSERVACIO: Bo

PROTECCIO ANTERIOR: Cap

1. ELEMENTS PROTEGITS: El cactus.

2. CRITERIS PER FUTURES INTERVENCIONS: Conservació i manteniment.

0000756



APROVAT AMB PRESCRIPCIONS  
C.I.U.M.  
DATA: 17 NOV 2000  
EL SECRETARI DE LA C.I.U.M.



NUM. IDENTIFICACIO: V. 11

0000757

DENOMINACIO: CACTUS GEGANT

ADREÇA: Camí del Host

DESCRIPCIO I VALORACIO: Dos cactus gegants.

AMBIT: Pla d'en Bieleta

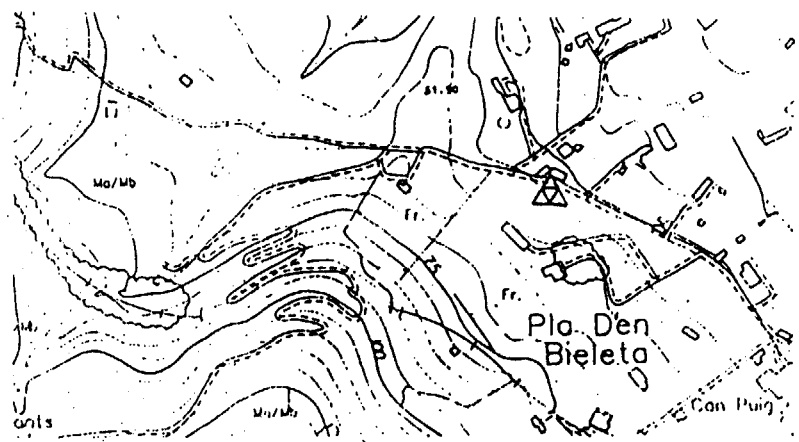
ESTAT DE CONSERVACIO: Bo

PROTECCIO ANTERIOR: Cap

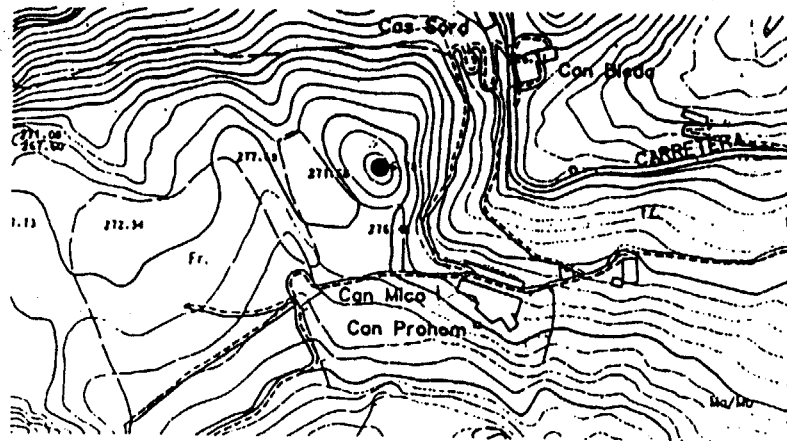
1. ELEMENTS PROTEGITS: Els cactus.

2. CRITERIS PER FUTURES INTERVENCIONS: Conservació i manteniment.

3. ZONA DE PROTECCIO: L'ambit del jardí.



APROVAT AMB PRESCRIPCIONS  
C.I.U.M.  
DATA: 17 NOV 2000  
EL SECRETARI DE LA C.I.U.M.



NUM. IDENTIFICACIO: V. 12

DENOMINACIO: PI DE S'ENSAIMADA

ADREÇA: Damunt les cases de Ca'n Bleda (Ca'n Prohom) Pol. 5 Parc. 520

PROPIETARI ACTUAL: Coll Puig, Amador

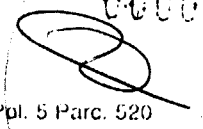
DESCRIPCIO I VALORACIO: Pi "Gros" que es veu pujant cap a Deia.

ESTAT DE CONSERVACIO: Bo

PROTECCIO ANTERIOR: Cap

1. ELEMENTS PROTEGITS: El pi i l'entorn
2. ELEMENTS A REFORMAR: Caldria traslladar la linea d'alta tensió.
3. CRITERIS PER FUTURES INTERVENCIONS: Conservació i manteniment.
4. ZONA DE PROTECCIO: Cercle de 100 m. de diàmetre centrat al pi.

758  
00007000



17 NOV 2000



759  
0000780

NUM. IDENTIFICACIO: V. 13

DENOMINACIO: ARBRE DE PISOS (ARAUCARIA AUSTRALIANA) CA'N CUART

ADREÇA: Camí Biniaraix

PROPIETARI ACTUAL: Hros. Garau Alberti

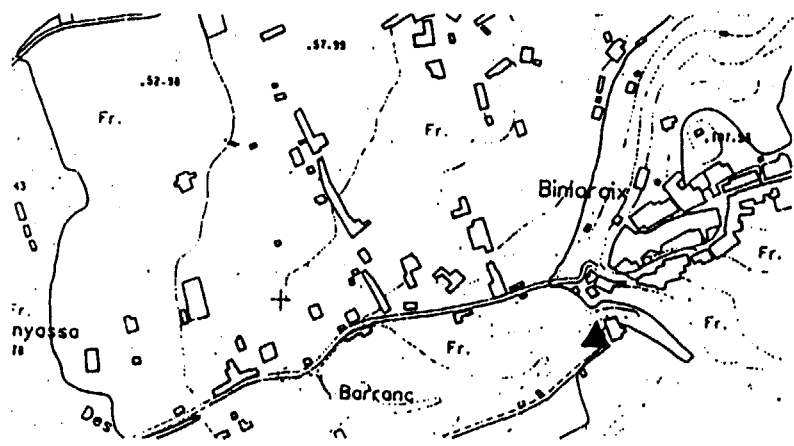
DESCRIPCIO I VALORACIO: Altísim arbre de pisos devora Biniaraix.

AMBIT URBA: Biniaraix

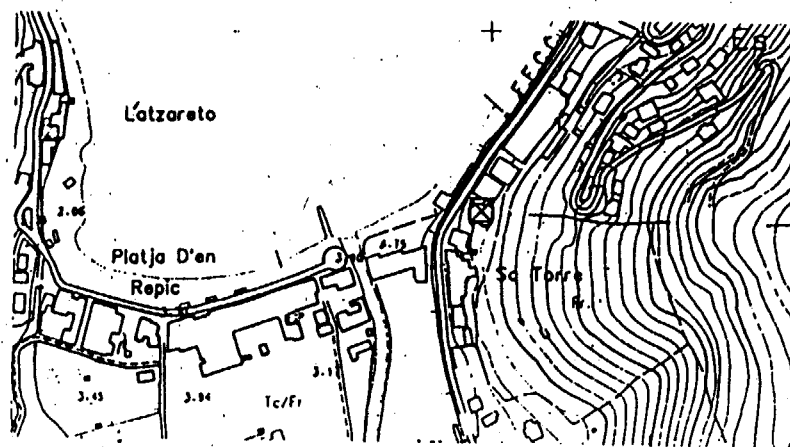
ESTAT DE CONSERVACIO: Bo

PROTECCIO ANTERIOR: Cap

1. ELEMENTS PROTEGITS: L' entorn.
2. CRITERIS PER FUTURES INTERVENCIONS: Conservació i manteniment.
3. ZONA DE PROTECCIO: Semi-cercle de 100 m. de diàmetre davant la casa.



APROVAT PER PRESCRIPCIONS  
GENERAL.  
DATA: 17 NOV 2000  
SECRETARI DE LA CIUM.



760

NUM. IDENTIFICACIO: V. 14

DENOMINACIO: FASSER DE LA TORRE DEL PORT

ADREÇA: Port de Sóller

DESCRIPCIO I VALORACIO: Fasser aïllat plantat d'amunt l'esplanada de davant la torre.

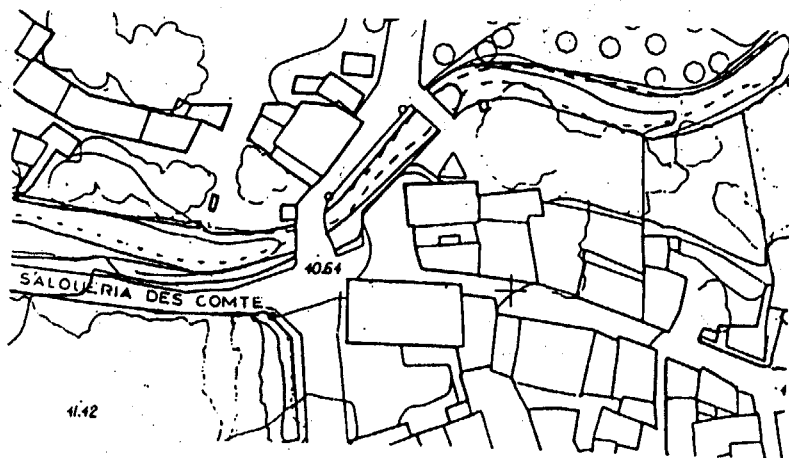
AMBIT: Port de Sóller

ESTAT DE CONSERVACIO: Bo

PROTECCIO ANTERIOR: Cap

1. ELEMENTS PROTEGITS: Torre i l'arbre.
2. CRITERIS PER FUTURES INTERVENCIONS: Conservació i manteniment.
3. ZONA DE PROTECCIO: L'ambit de la propietat.

APROVAT AMB PRESCRIPCIONS  
C.I.C.M.  
DATA: 17 NOV 2000  
EL SINDICAT DE LA CIUTAT



NUM. IDENTIFICACIO: V. 15

DENOMINACIO: ARBRE DE PISOS (ARAUCARIA AUSTRIALANA)

ADREÇA: Alqueria d'es Comte

DESCRIPCIO I VALORACIO: Gran araucaria al costat de la casa modernista.

AMBIT: Torrent

ESTAT DE CONSERVACIO: Bo

PROTECCIO ANTERIOR: Cap

1. ELEMENTS PROTEGITS: L'arbre i l'entorn.

2. CRITERIS PER FUTURES INTERVENCIONS: Conservació i manteniment.

3. ZONA DE PROTECCIO: Rodejada del Torrent l'ambit de protecció es el de la propietat.

APROVAT AMB PRESCRIPCIONS

C.I.U.M.

DATA: 17 NOV 2000

EL SECRETARI DE LA C.I.U.M.





NUM. IDENTIFICACIO: VC. 1

ADREÇA: Travessia de Sant Josep

PROPIETARI ACTUAL: Soler Bisbal, Vicente

DESCRIPCIO I VALORACIO: Jardí exuberant i variat cobert per un parral.

AMBIT: Biniaraix

US: Jardí i pas

ESTAT DE CONSERVACIO: Bo

PROTECCIO ANTERIOR: Cap

QUALIFICACIO URBANISTICA: PGOU 80 – Clos antic – Biniaraix

1. ELEMENTS PROTEGITS:

1.1. PATIS: Integrament.

2. CRITERIS PER FUTURES INTERVENCIONS: Obres de manteniment i reposició.

3. ZONA DE PROTECCIO: L'àmbit del carrer.

0000762



APROVAT AMB PRESCRIPCIONS  
C.I.U.M.  
DATA: 17 NOV 2000  
EL SECRETARI DE LA C.I.U.M.



NUM. IDENTIFICACIO: VC. 2

DENOMINACIO: CONJUNT DE LLEDONERS (CELTIS AUSTRALIS)

ADREÇA: Carrer San Guillem

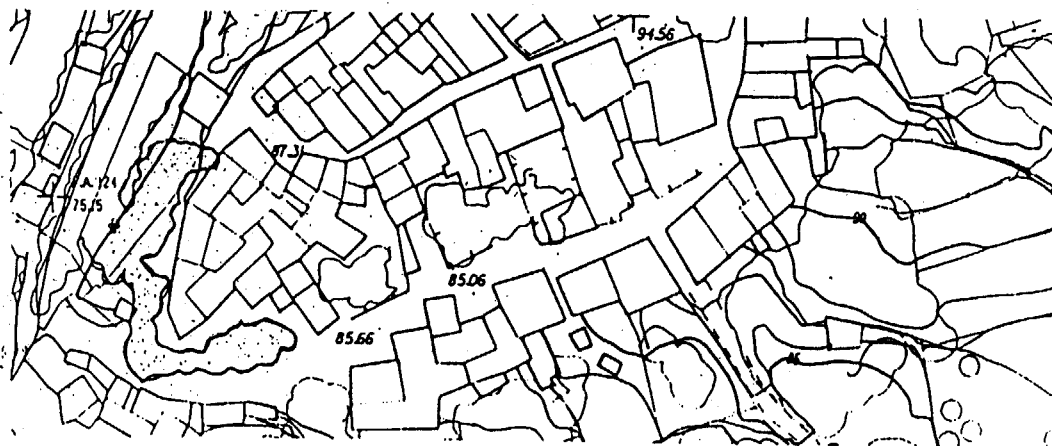
DESCRIPCIO I VALORACIO: Tres grans lledoners al costat esquerra del conjunt. Garrofers i palmeres pujant al canto dret del carrer.

AMBIT: Binlraix

ESTAT DE CONSERVACIO: Bo

PROTECCIO ANTERIOR: Cap

1. ELEMENTS PROTEGITS: Els arbres i carrer.
2. CRITERIS PER FUTURES INTERVENCIIONS: Obres de manteniment i conservació.
3. ZONA DE PROTECCIO: L'àmbit dels jardins.



APROVAT AMB PRESCRIPCIONS  
C.B.L.M.  
DATA: 17 NOV 2000  
REGISTRARI DE LA CIUTAT



NUM. IDENTIFICACIO: VC. 3

DENOMINACIO: XIPRESOS DE BINIARAIX

ADREÇA: Carrer trinitat

DESCRIPCIO I VALORACIO: Sèrie de xipresos situats a diferents jardins que tot junt defineixen el conjunt.

AMBIT: Biniaraix

ESTAT DE CONSERVACIO: Bo

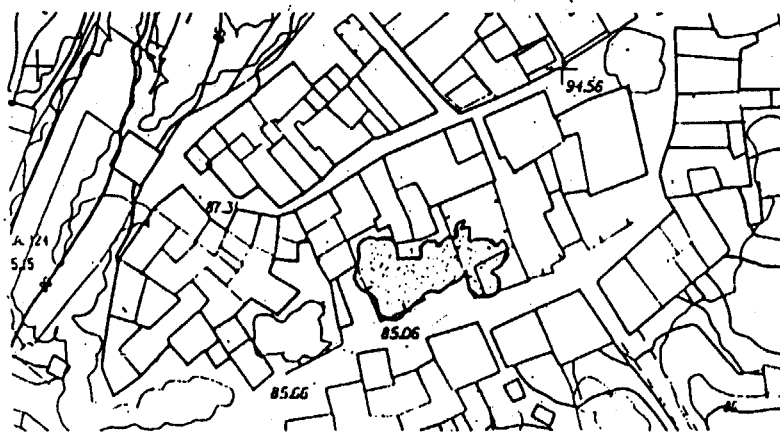
PROTECCIO ANTERIOR: Cap

1. ELEMENTS PROTEGITS: Els arbres.


2. CRITERIS PER FUTURES INTERVENCIONS: Conservació i manteniment.

3. ZONA DE PROTECCIO: Els jardins actuals.

0000764



APROVAT AMB PRESCRIPCIONS  
C.I.U.M.  
DATA: 17 NOV 2000  
EL SECRETARI DE LA C.I.U.M.



NUM. IDENTIFICACIO: VC. 4

DENOMINACIO: PLAÇA DE LA CONSTITUCIO

ADREÇA: Plaça de la constitució

PROPIETARI ACTUAL: Ajuntament de Sóller

DESCRIPCIO I VALORACIO: Conjunt de plataners que vesteixen la plaça i la majoria de places de la ciutat i que la fan única a Mallorca.

AMBIT URBA: Centre històric

ESTAT DE CONSERVACIO: Emmalaltits

PROTECCIO ANTERIOR: Cap

1. ELEMENTS PROTEGITS: Els plataners.

2. CRITERIS PER FUTURES INTERVENCIONS: Manteniment, conservació i tractament.

3. ZONA DE PROTECCIO: La plaça.

0000765

APROVAT AMB PRESCRIPCIONS  
C.I.U.M.  
DATA: 17 NOV 2000  
EL SECRETARI DE LA CIUM.



NUM. IDENTIFICACIÓ: VC. 5

DENOMINACIÓ: CA'N CUART

ADREÇA: Gran Via

PROPIETARI ACTUAL: Cuart Payeras, Pedro

DATA DE CONSTRUCCIÓ: 1920 - 1930

DESCRIPCIÓ I VALORACIÓ: Uns dels jardins mes grans al centre de Sóller. Arbres grans i esponerosos. Portal i reixes de tancament de ferro forjat.

AMBIT URBÀ: Centre històric

US: Jardí privat

ESTAT DE CONSERVACIÓ: Descuidat

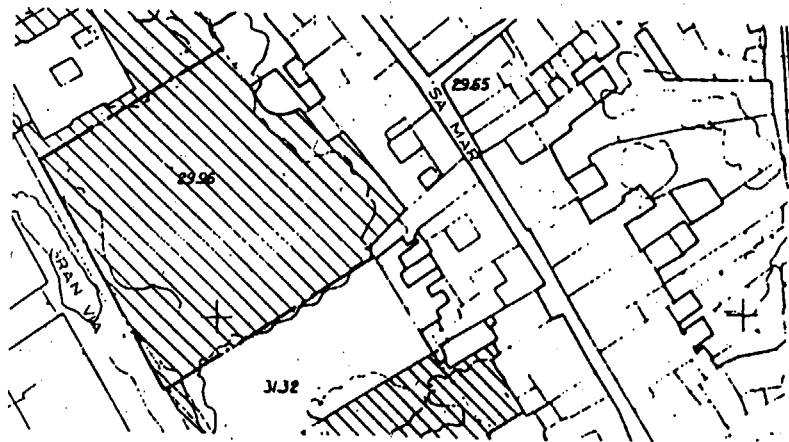
PROTECCIÓ ANTERIOR: Cap

QUALIFICACIÓ URBANÍSTICA: PGOU 80 - Clos antic

1. ELEMENTS PROTEGITS: Jardí i tancaments.

2. CRITERIS PER FUTURES INTERVENCIONS: Obres de manteniment i conservació.

3. ZONA DE PROTECCIÓ: L'àmbit del jardí, incloses les reixes i els tancaments exteriors.



APROVAT AMB PRESCRIPCIONS  
C.I.U.M.  
17 NOV 2000  
SECRETARI DE LA C.I.U.M.



NUM. IDENTIFICACIÓ VC: 6

DENOMINACIÓ: CAN PUIG

ADREÇA: Carrer del Mar Cristófol Colom

PROPIETARI ACTUAL: Srs. Puig

DESCRIPCIÓ I VALORACIÓ: Jardí amb grans xipresos que dona al Carrer Cristófol Colom.


AMBIT URBÀ: Centre històric

ESTAT DE CONSERVACIÓ: Bo

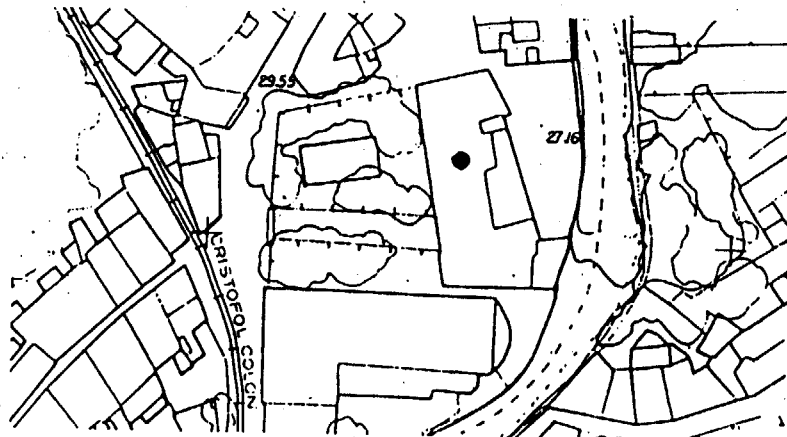
PROTECCIÓ ANTERIOR: Cap

1. ELEMENTS PROTEGITS: El jardí i tancament exterior.
2. CRITERIS PER FUTURES INTERVENCIONS: Manteniment i conservació.
3. ZONA DE PROTECCIÓ: El jardí actual, incloses les reixes i tancament exterior.

0000767



APROVAT AMB PRESCRIPCIONS  
C.I.U.M.  
DATA: 17 NOV 2000  
EL SECRETARI DE LA C.I.U.M.



NUM. IDENTIFICACIO: VC. 7

DENOMINACIO: CAN CREMAT

ADREÇA: Carrer Cristòfol Colom

DESCRIPCIO I VALORACIO: Jardí al voltant d'una piscina central.

AMBIT URBA: Centre històric

ESTAT DE CONSERVACIO: Bo

PROTECCIO ANTERIOR: Cap

1. ELEMENTS PROTEGITS: El jardí.
2. CRITERIS PER FUTURES INTERVENCIONS: Conservació i manteniment.
3. ZONA DE PROTECCIO: L'àmbit del jardí.

0000768


A handwritten signature or mark, possibly a stylized 'P' or similar character, located below the identification number.

APROVAT AMB PRESCRIPCIONS

C.I.U.M.

DATA: 17 NOV 2000

EL SECRETARI DE LA C.I.U.M.



NUM. IDENTIFICACIO: VC. 8

ADREÇA: Voreta al torrent i colindant al teatre Victòria  
C/Victòria 11 de Maig

PROPIETARI ACTUAL: Orell Casanovas, Jeronimo  
Garcia Bauza, Juan Fco.

DESCRIPCIO I VALORACIO: Hort de taronger i jardí singular amb un pi "gros", un  
arbre de pisos, una palmera i un cedre.

AMBIT URB?: Centre històric

US: Jardins-horts privats

ESTAT DE CONSERVACIO: Bo

PROTECCIO ANTERIOR: Cap

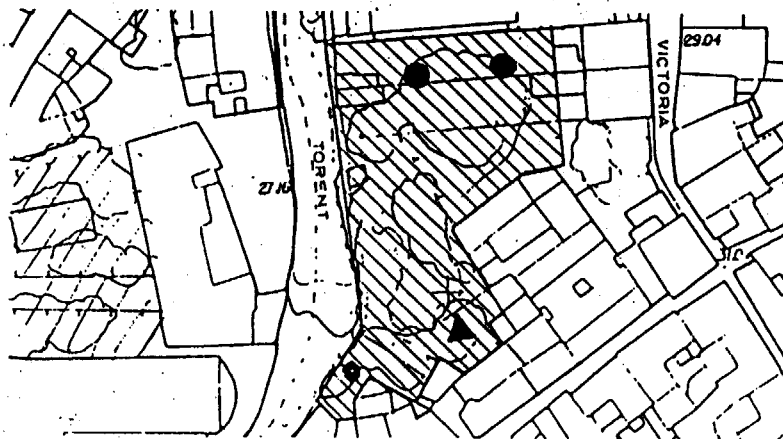
QUALIFICACIO URBANISTICA: PGOU Sistema General

1. ELEMENTS PROTEGITS: Els arbres singulars.

2. CRITERIS PER FUTURES INTERVENCIONS: Obres de manteniment i  
reposició.

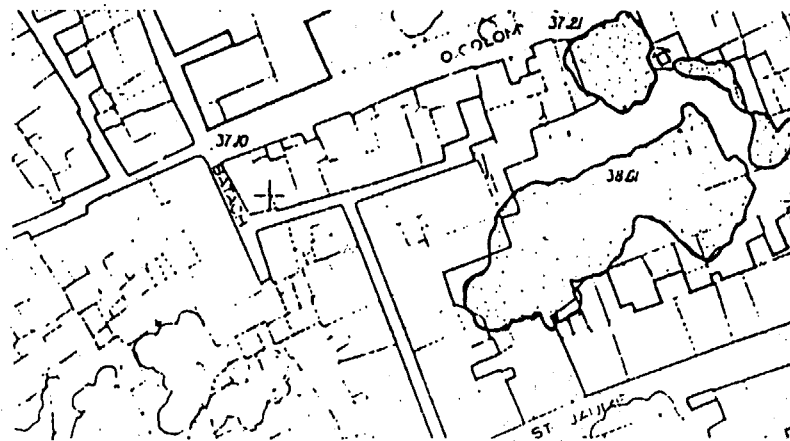
3. ZONA DE PROTECCIO: El conjunt dels patis.

0000769



APROVAT AMB PRESCRIPCIONS  
C.I.U.M.  
DATA: 11 7 NOV 2000  
EL SECRETARI DE LA C.I.U.M.





0000770  
*[Handwritten signature]*

NUM. IDENTIFICACIO: VC. 9

DENOMINACIO: CONJUNT DE JARDINS AMB UN GRAN PI

ADREÇA: Entre els carrers Bisbe Colom – Sant Jaume i Sta. Teresa.

DESCRIPCIO I VALORACIO: Jardins interiors amb accés visual des de els tres carrers. Destaca un gran pi.

AMBIT URBA: Centre històric

ESTAT DE CONSERVACIO: Bo

PROTECCIO ANTERIOR: Cap


1. ELEMENTS PROTEGITS: Jardí i el pi

2. CRITERIS PER FUTURES INTERVENCIONS: Obres de manteniment i conservació.

3. ZONA DE PROTECCIO: L'àmbit del jardí.

APROVAT AMB PRESCRIPCIONS  
C.I.O.M.  
DATA: 17 NOV 2000  
EL SECRETARI DE LA C.I.U.M.

2800771



NUM. IDENTIFICACIÓ: VC. 10

DENOMINACIÓ: CONJUNT DE JARDINS DE CAN CAI I AL PALAU ROCA

ADREÇA: Gran Via

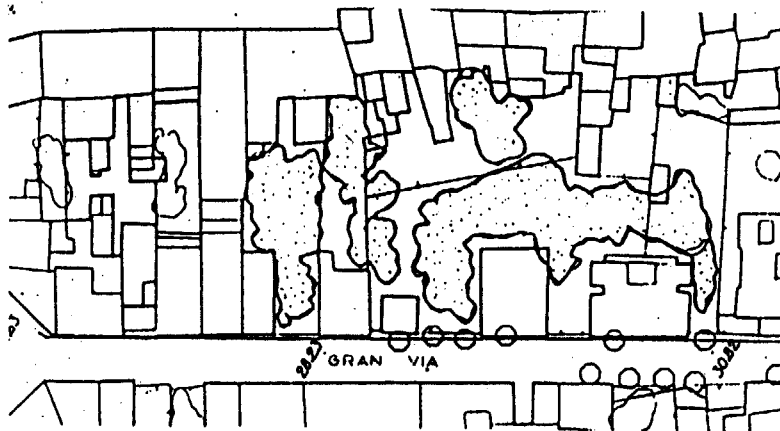
DESCRIPCIÓ I VALORACIÓ: Jardins interiors del que sobresurt un gran arbre de pisos.

AMBIT URBÀ: La Gran Via

ESTAT DE CONSERVACIÓ: Bo

PROTECCIÓ ANTERIOR: Cap

1. ELEMENTS PROTEGITS: Conjunt i en especial l'arbre de pisos.
2. CRITERIS PER FUTURES INTERVENCIONS: Manteniment i conservació.
3. ZONA DE PROTECCIÓ: L'ambit del jardí.



APROVAT AMB PRESCRIPCIONS  
C.I.U.M.  
DATA: 17 NOV 2000  
EL SECRETARI DE LA C.I.U.M.

HUM. IDENTIFICACIO: VC. 11

DENOMINACIO: JARDI AL CARRER CETRE

ADREÇA: Carrer prop a la Plaça Amèrica


DESCRIPCIO I VALORACIO: Jardí entre el carrer Centre i Gran Via, amb palmeres i Ficus.

AMBIT: Eixample

ESTAT DE CONSERVACIO: Bo

PROTECCIO ANTERIOR: Cap

1. ELEMENTS PROTEGITS: Els arbres singulars.
2. CRITERIS PER FUTURES INTERVENCIONS: Conservació i manteniment. Cal mantenir les vistes exterior-interior del jardí.
3. ZONA DE PROTECCIO: L'àmbit del jardí.



0000772

A circular stamp containing the number 0000772. A handwritten signature or mark is written over the stamp.

APROVAT AMB PRESCRIPCIONS  
C.I.U.M.  
DATA: 17 NOV 2000  
EL SECRETARI DE LA C.I.U.M.



0000773

NUM. IDENTIFICACIO: VC. 12

DENOMINACIO: PLATANARS DE LA PLAÇA AMERICA

ADREÇA: Plaça Amèrica

PROPIETARI ACTUAL: Ajuntament de Sóller

DESCRIPCIO I VALORACIO: Els platanars son avui en dia els arbres dels espais públics. De fullatge dens i fulla caduca, donen ombra en l'estiu i no tapen el sol a l'hivern. Poc a poc han anat substituint altres tipus d'arbres.

AMBIT URBA: Centre històric

ESTAT DE CONSERVACIO: Bo

PROTECCIO ANTERIOR: Cap

1. ELEMENTS PROTEGITS: Els arbres.

2. CRITERIS PER FUTURES INTERVENCIONS: Manteniment i conservació.

3. ZONA DE PROTECCIO: La plaça.

APROVAT AMB PRESCRIPCIONS  
C.I.U.M.  
DATA: 17 NOV 2000  
EL SECRETARI DE LA C.I.U.M.

0000774  
②



NUM. IDENTIFICACIO: VC. 13

DENOMINACIO: JARDINS DEL FINAL DE LA GRAN VIA

ADREÇA: Gran Via

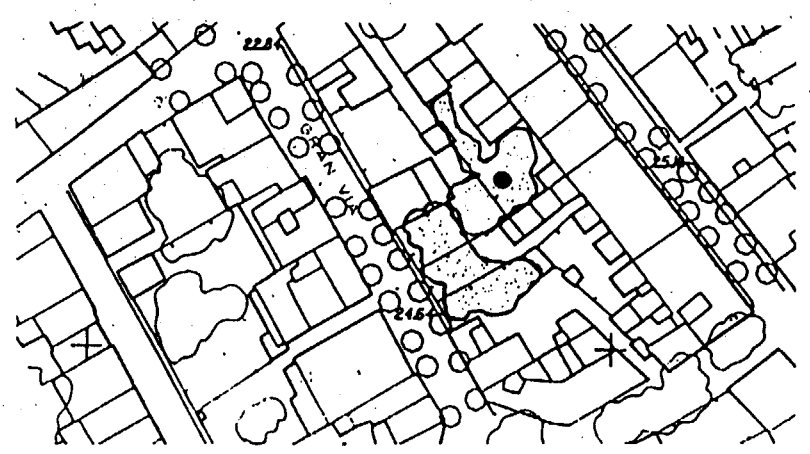
DESCRIPCIO I VALORACIO: Conjunt de jardins amb arbres singulars i variats. Hi ha una gran araucària.

AMBIT: Eixample

ESTAT DE CONSERVACIO: Bo

PROTECCIO ANTERIOR: Cap

1. ELEMENTS PROTEGITS: Arbres i jardins.
2. CRITERIS PER FUTURES INTERVENCIONS: Obres de manteniment i conservació.
3. ZONA DE PROTECCIO: L'àmbit dels jardins.



APROVAT AMB PRESCRIPCIONS  
C.I.U.M.  
DATA: 17 NOV 2000  
EL SECRETARI DE LA C.I.U.M.



NUM. IDENTIFICACIO: VC. 14

DENOMINACIO: JARDI PUBLIC DE LA PLAÇA PARE CATANY

ADREÇA: Plaça Catany

PROPIETARI ACTUAL: Ajuntament de Sóller

DESCRIPCIO I VALORACIO: Jardí públic amb vegetació variada.  
AMBIT: Eixample


ESTAT DE CONSERVACIO: Bo

PROTECCIO ANTERIOR: Cap

1. ELEMENTS PROTEGITS: Arbrat

2. CRITERIS PER FUTURES INTERVENCIONS: Manteniment i conservació. Cal mantenir les vistes interior-exterior del jardí.

3. ZONA DE PROTECCIO: L'àmbit del jardí.



APROVAT AMB PRESCRIPCIONS  
C.I.U.M.  
DATA: 17 NOV 2000  
EL SECRETARI DE LA C.I.U.M.

0000776



NUM. IDENTIFICACIO: VC. 15

DENOMINACIO: JARDI DEL CAMI VELL

ADREÇA: Camí Vell

DESCRIPCIO I VALORACIO: Jardí amb palmeres, xipròsos.

AMBIT: Eixample

ESTAT DE CONSERVACIO: Bo

PROTECCIO ANTERIOR: Cap

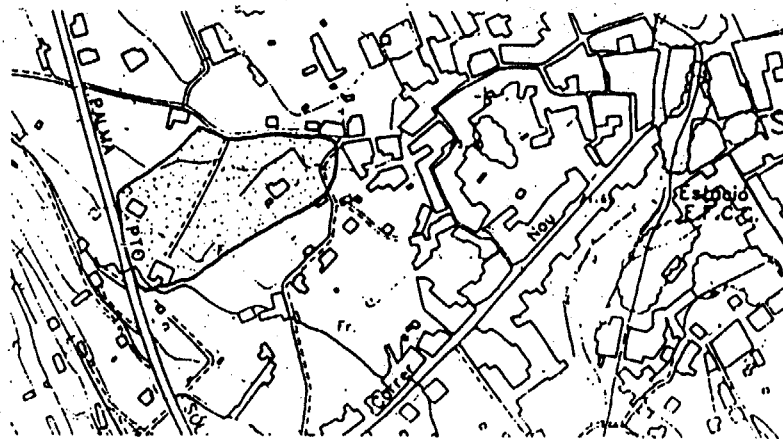
1. ELEMENTS PROTEGITS: Palmeres.

2. CRITERIS PER FUTURES INTERVENCIONS: Conservació i manteniment. Cal mantenir les vistes exterior-interior del jardí.

3. ZONA DE PROTECCIO: L'àmbit del jardí.



APROVAT AMB PRESCRIPCIONS  
C.I.B.M.  
DATA: 17 NOV 2000  
E.S. CENTRE DE LA CIUTAT



0060777

NUM. IDENTIFICACIÓ: VC. 16

DENOMINACIÓ: JARDÍ BOTÀNIC DE SÓLLER.

ADREÇA: Carretera de Palma al Port

PROPIETARI ACTUAL: Ajuntament de Sóller

DESCRIPCIÓ I VALORACIÓ: Jardí Botànic.

US: Jardí Botànic

ESTAT DE CONSERVACIÓ: Bo

PROTECCIÓ ANTERIOR: Cap


1. ELEMENTS PROTEGITS: Tot el jardí.

2. CRITERIS PER FUTURES INTERVENCIONS: Manteniment i conservació.

3. ZONA DE PROTECCIÓ: No es pot construir el triangle format per la carretera de Palma, Carrer Capita Angelats i 50 m de la mitjanera sur del Museu.

APROVAT AMB PRESCRIPCIONS  
C.I.U.M.I.  
DATA: 17 NOV 2000  
AJUNTAMENT DE SÓLLER





NUM. IDENTIFICACIÓ: VC. 17

DENOMINACIÓ: CAN CEHA

ADREÇA: Carrotera Palma davant el Museu

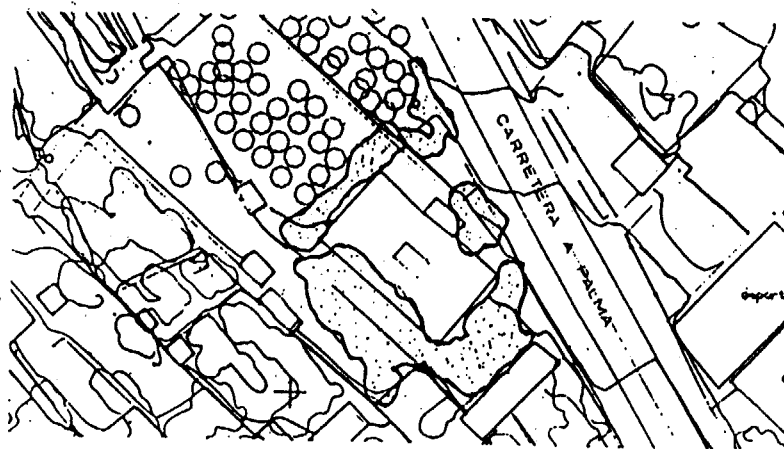
DESCRIPCIÓ I VALORACIÓ: Jardí simètric al voltant de la casa. A cada cantonada una palmera. A darrera situats simètricament dues araucàries i dos cedres.

AMBIT: Eixample

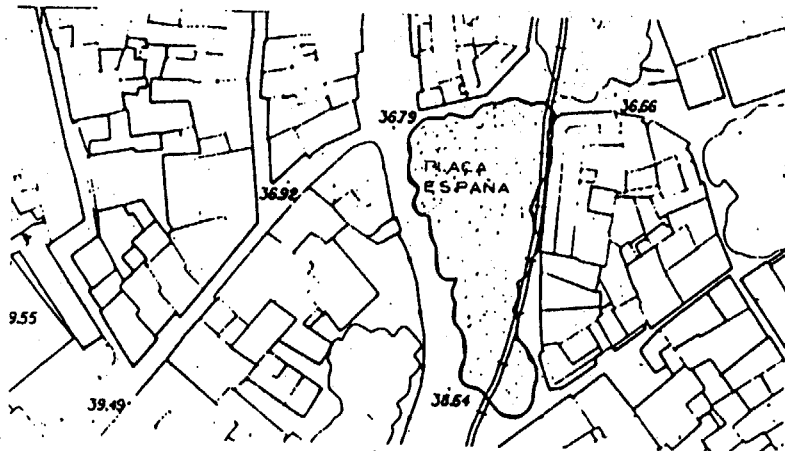
ESTAT DE CONSERVACIÓ: Descuidat

PROTECCIÓ ANTERIOR: Cap

1. ELEMENTS PROTEGITS: Vegetació.
2. CRITERIS PER FUTURES INTERVENCIONS: Conservació i manteniment.
3. ZONA DE PROTECCIÓ: L'àmbit del jardí i horts de la propietat.



APROVAT AMB PRESCRIPCIONS  
C.I.U.M.  
17 NOV 2000  
SECRETARI DE LA C.I.U.M.



NUM. IDENTIFICACIO: VC. 19

DENOMINACIO: PLATANARS DE LA PLAÇA ESPANYA

ADREÇA: Plaça Espanya

PROPIETARI ACTUAL: Ajuntament de Sóller

DESCRIPCIO I VALORACIO: Els platanars son avui en dia els arbres dels espais públics. De fullatge dens i fulla caduca, donen ombra en l'estiu i no tapen el sol a l'ivern. Poc a poc han anat substituint altres tipus d'arbres.

AMBIT URBA: Centre històric

ESTAT DE CONSERVACIO: Bo

PROTECCIO ANTERIOR: Cap

1. ELEMENTS PROTEGITS: Els platanars.

2. CRITERIS PER FUTURES INTERVENCIONS: Manteniment i conservació.

3. ZONA DE PROTECCIO: La plaça.

779  
COL·LECCIO

APROVAT AMB PRESCRIPCIONS  
C.I.U.M.  
DATA: 17 NOV 2000  
PL. SECRETARI DE LA CIUTAT



NUM. IDENTIFICACIO: VC. 19

0000780

DENOMINACIO: PLATANARS DE LA PLAÇA ANTONI MAURA

ADREÇA: Plaça Antoni Maura.

PROPIETARI ACTUAL: Ajuntament de Sóller.

DESCRIPCIO I VALORACIO: Els platanars son avui en dia els arbres dels espais públics. De fullatge dens i fulla caduca, donen ombra en l'estiu i no tapen el sol a l'hivern. Poc a poc han anat substituint altres tipus d'arbres.

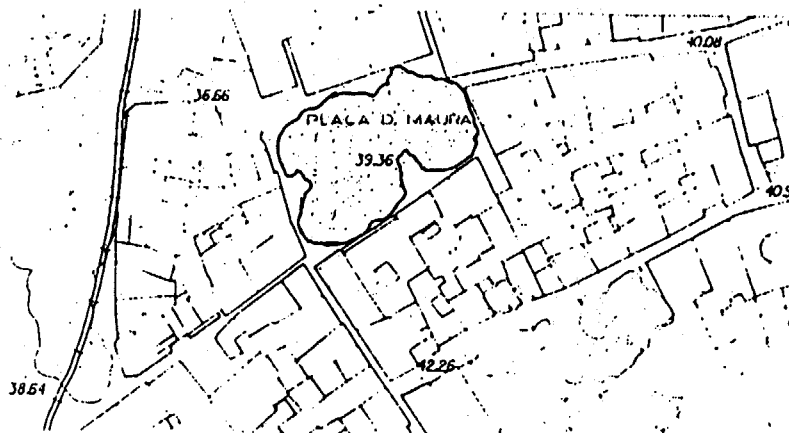
AMBIT URBA: Centre històric

ESTAT DE CONSERVACIO: Bo

PROTECCIO ANTERIOR: Cap


1. CRITERIS PER FUTURES INTERVENCIONS: Conservació i manteniment.

2. ZONA DE PROTECCIO: La Plaça.



APROVAT AMB PRESCRIPCIONS  
C.I.U.M.  
DATA: 17 NOV 2000  
EL SECRETARI DE LA C.I.U.M.

0000781



NUM. IDENTIFICACIO: VC. 20

DENOMINACIO: JARDINS PRIVATS DAVANT LA PLAÇA ESPANYA I L'ESTACIO

ADREÇA: Plaça d'Espanya

PROPIETARI: Varis

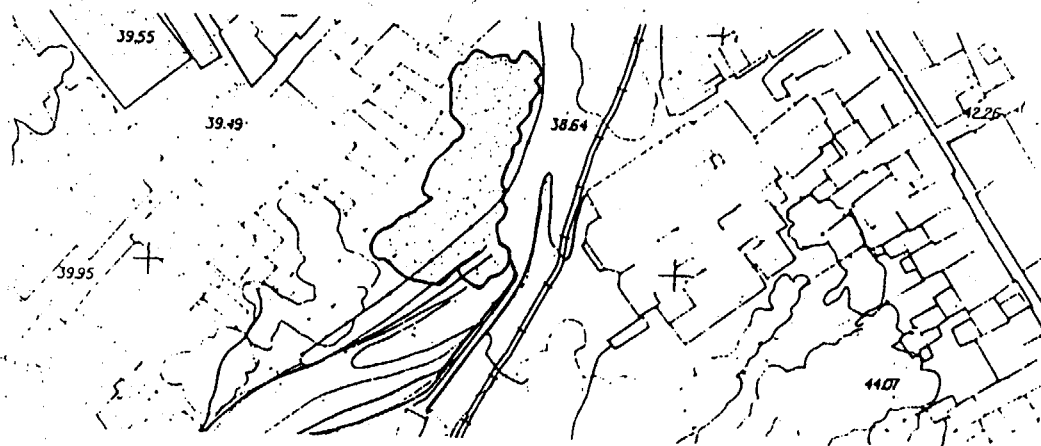
DESCRIPCIO I VALORACIO: Conjunt de jardins amb arbres de pisos, palmores, pins.

AMBIT: Torrent, estació i Plaça d'Espanya.

ESTAT DE CONSERVACIO: Descuidats

PROTECCIO ANTERIOR: Cap

1. CRITERIS PER FUTURES INTERVENCIONS: Conservació i manteniment.
2. ZONA DE PROTECCIO: L'àmbit dels jardins.



APROVAT AMB PRESCRIPCIONS  
C.I.U.M.

DATA: 17 NOV 2000

EL SECRETARI DE LA C.I.U.M.

0000782



NUM. IDENTIFICACIO: VC. 21

DENOMINACIO: PLATANARS DE LES ANDANADES DE L'ESTACIO

ADREÇA: Estació ferrocarril

PROPIETARI ACTUAL: Ferrocarril de Sóller

DESCRIPCIO I VALORACIO: Poques estacions tenen una coberta tan agradable i tan adaptable a les estacions climàtiques. L'estació, con tots els espais agradables de Sóller té uns grans arbres.

AMBIT URBA: Centro històric

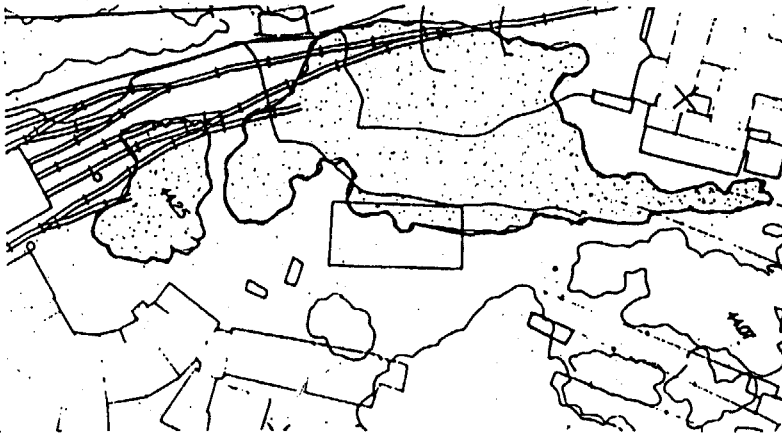
ESTAT DE CONSERVACIO: Bo

PROTECCIO ANTERIOR: Cap

1. ELEMENTS PROTEGITS: Platanars.

2. CRITERIS PER FUTURES INTERVENCIONS: Conservació i manteniment.

3. ZONA DE PROTECCIO: L'àmbit de l'estació.



APROVAT AMB PRESCRIPCIONS  
C.I.U.M.

DATA: 17 NOV 2000

EL SECRETARI DE LA C.I.U.M.



NUM. IDENTIFICACIÓ: VC. 22

DENOMINACIÓ: JARDINS ENTRE L'ESTACIÓ I EL  
CARRER J. MARQUES

ADREÇA: Carrer J. Marques

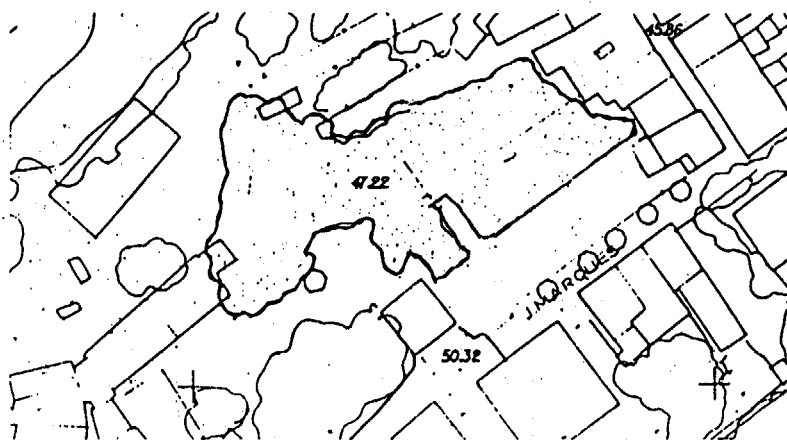
DESCRIPCIÓ I VALORACIÓ: Jardí amb pins devora  
l'estació i amb arbrat variat cap al carrer  
J. Marques. Sobresurt una gran palmera.

AMBIT: Eixample

ESTAT DE CONSERVACIÓ: Descuidat

PROTECCIÓ ANTERIOR: Cap

1. ELEMENTS PROTEGITS: Arbrat
2. CRITERIS PER FUTURES INTERVENCIONS: Conservació i manteniment.
3. ZONA DE PROTECCIÓ: L'ambit del jardí, excepte la profunditat edificable definida per la zonificació CC1.



APROVAT AMB PRESCRIPCIONS  
C.A.U.M.  
DATA 17 NOV. 2000  
EL SECRETARI DE LA C.A.U.M.



NUM. IDENTIFICACIÓ: VC. 23

DENOMINACIÓ: CA'N ONOFRE RULLAN

ADREÇA: Carrer J. Marqués cantonada Carrer Real

PROPIETARI ACTUAL: Onofre Rullan

DESCRIPCIÓ I VALORACIÓ: Jardí privat amb una gran Araucaria.

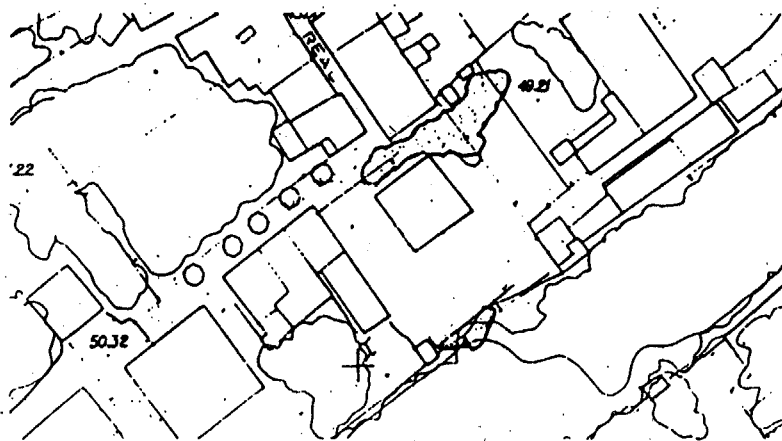
AMBIT: Eixampla

ESTAT DE CONSERVACIÓ: Bo

PROTECCIÓ ANTERIOR: Cap


1. ELEMENTS PROTEGITS: Jardí.
2. CRITERIS PER FUTURES INTERVENCIONS: Conservació i manteniment. Cal mantenir les vistes exterior-interior del jardí.
3. ZONA DE PROTECCIÓ: El jardí de davant i a l'esquerra de l'edifici.

0000784



APROVAT AMB PRESCRIPCIONS  
C.I.U.M.  
DATA: 17 NOV 2000  
SECRETARI DE LA C.I.U.M.

0000785



NUM. IDENTIFICACIO: VC. 24

DENOMINACIO: JARDINS AL CARRER PASTOR

ADREÇA: Carrer Pastor front al carrer Sol

DESCRIPCIO I VALORACIO: Dues palmeres emmarcant el final del carrer Sol.

AMBIT URBA: Centre històric

ESTAT DE CONSERVACIO: Descuidat

PROTECCIO ANTERIOR: Cap


1. ELEMENTS PROTEGITS: Jardí i reixes.
2. CRITERIS PER FUTURES INTERVENCIONS: Manteniment i conservació.
3. ZONA DE PROTECCIO: L'àmbit del jardí.



APROVAT AMB PRESCRIPCIONS  
C.I.U.M.  
DATA: 17 NOV 2000  
F. SECRETARI DE LA C.I.U.M.



0000786



NUM. IDENTIFICACIO: VC. 25

DENOMINACIO: PLAÇA DELS ESTIRADORS

ADREÇA: Plaça dels Estiradors

PROPIETARI ACTUAL: Ajuntament de Sóller

DESCRIPCIO I VALORACIO: Plaça pública amb grans oms.

AMBIT URBA: Centre històric


ESTAT DE CONSERVACIO: Bo

PROTECCIO ANTERIOR: Cap

1. ELEMENTS PROTEGITS: Arbrat.

2. CRITERIS PER FUTURES INTERVENCIONS: Conservació i manteniment.  
Ampliació del nombre d'arbres, il·luminació, i mobiliari urbà.

3. ZONA DE PROTECCIO: L'àmbit de la plaça.



0000787



NUM. IDENTIFICACIO: VC. 26

DENOMINACIO: JARDINS DEL CARRER BISBE COLOM

ADREÇA: Carrer Bisbe Colom

PROPIETARI ACTUAL: Variis

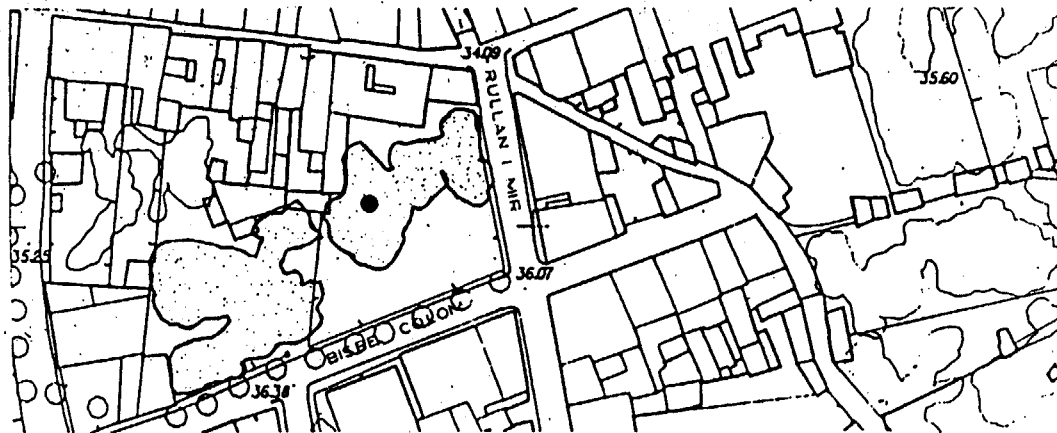
DESCRIPCIO I VALORACIO: Conjunt de tres jardins confrontats amb grans plataners, pins i vegetació baixa.

AMBIT URBA: Centre històric

ESTAT DE CONSERVACIO: Descuidat (en mes o menys grau)


PROTECCIO ANTERIOR: Cap

1. ELEMENTS PROTEGITS: La vegetació i les reixes de tancament.
2. CRITERIS PER FUTURES INTERVENCIONS: Manteniment de les vistes des de l'exterior.
3. ZONA DE PROTECCIO: L'àmbit de la propietat.



APROVAT AMB PRESCRIPCIONS  
C.I.U.M.  
DATA: 17 NOV 2000  
EL SECRETARI DE LA C.I.U.M.

0000788



NUM. IDENTIFICACIO: VC. 27

DENOMINACIO: POLLS DE TORRENT PROP DE L'AI QUERIA DES COMTE

ADREÇA: Solar Municipal prop del Torrent

PROPIETARI: Ajuntament de Sóller

DESCRIPCIO I VALORACIO: Grup de polls prop del torrent.

AMBIT URBA: Centre històric

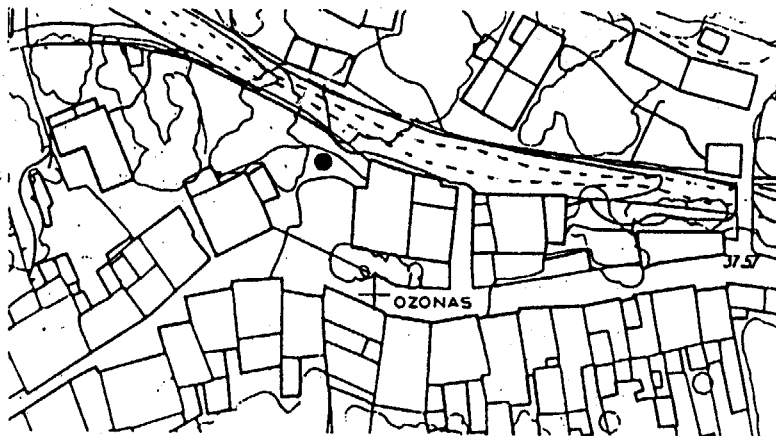
ESTAT DE CONSERVACIO: Bo

PROTECCIO ANTERIOR: Cap


1. ELEMENTS PROTEGITS: Polls.

2. CRITERIS PER FUTURES INTERVENCIONS: Conservació i manteniment.

3. ZONA DE PROTECCIO: L'àmbit del Solar Municipal.



APROVAT AMB PRESCRIPCIONS  
G.I.A.M.M.  
DATA: 17 NOV 2000  
EL SECRETARI DE LA C.I.U.M.



NUM. IDENTIFICACIO: VC. 28

DENOMINACIO: SES ARGILES

ADREÇA: Ses Argilus

DESCRIPCIO I VALORACIO: Gran lledoner i xipresos.  
AMBIT: Sòl No Urbanitzable

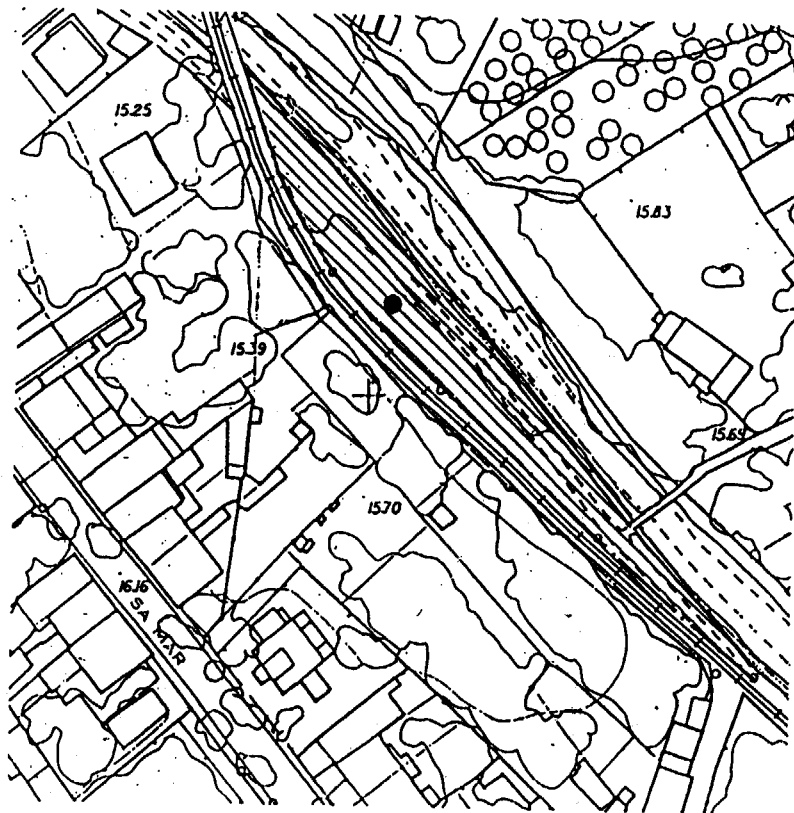
ESTAT DE CONSERVACIO: Descuidat

PROTECCIO ANTERIOR: Cap

1. CRITERIS PER FUTURES INTERVENCIONS: Manteniment i conservació.



APROVAT AMB PRESCRIPCIONS  
C.I.U.M.  
DATA: 17 NOV 2000  
EL SECRETARI DE LA C.I.U.M.



NUM. IDENTIFICACIO: VC. 29

DENOMINACIO: CONJUNT ENTRE LA VIA DEL TRES I EL TORRENT PROP DE CAN GUIDA

ADREÇA: La Via del tren i el Torrent prop de Can Guida

PROPIETARI ACTUAL: Ferrocarril

DATA DE CONSTRUCCIO: 1910 – 1920

DESCRIPCIO I VALORACIO: Petita llença entre el torrent i el tramvia de Sóller a l'alçada del Pont de Ca'n Guida que correspon al traçat del antic camí del port.

AMBIT: Vorera del torrent

US: Verd

ESTAT DE CONSERVACIO: Abandonat

PROTECCIO ANTERIOR: Cap

QUALIFICACIO URBANISTICA: PGOU 80 – Intensiva C

1. ELEMENTS PROTEGITS: Els arbres.

2. CRITERIS PER FUTURES INTERVENCIONS: Habilitar passos peatonals d'accés i col.locació de mobiliari urbà.


3. ZONA DE PROTECCIO: 25 m. al voltant de la zona

APROVAT AMB PRESCRIPCIONS

C.I.U.M.

DATA: 17 NOV 2000

EL SECRETARI DE LA C.I.U.M.



NUM. IDENTIFICACIO: VC. 30

DENOMINACIO: TANQUES DE CA'N SERRA

ADREÇA: Can Serra - Sto. Ca'n Ergueta

PROPIETARI ACTUAL: Pere Serra Bauza

DESCRIPCIO I VALORACIO: Bosc de pins verds damunt la casa i xipresos al costat de la mateixa. Jardí amb escultures sobre un fons de gespa.

ESTAT DE CONSERVACIO: Bo

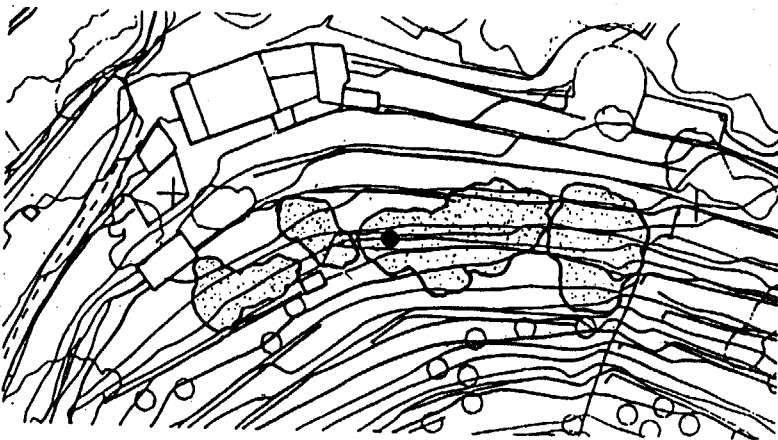
PROTECCIO ANTERIOR: Cap

1. ELEMENTS PROTEGITS: Jardí i bosc.


2. CRITERIS PER FUTURES INTERVENCIONS: Manteniment i conservació.

3. ZONA DE PROTECCIO: L'àmbit del jardí.

0000791



APROVAT AMB PRESCRIPCIONS  
C.I.U.M.  
DATA: 17 NOV 2000  
EL SECRETARI DE LA C.I.U.M.



NUM. IDENTIFICACIO: VC. 31

DENOMINACIO: BOSC DE SANTA CATERINA

ADREÇA: Entre Santa Caterina i l'Estació Naval

DESCRIPCIO I VALORACIO: Bosc de pins sobre l'Estació Naval que fa de teló de fons de la mateixa.

AMBIT: Port

ESTAT DE CONSERVACIO: Bo

PROTECCIO ANTERIOR: Cap

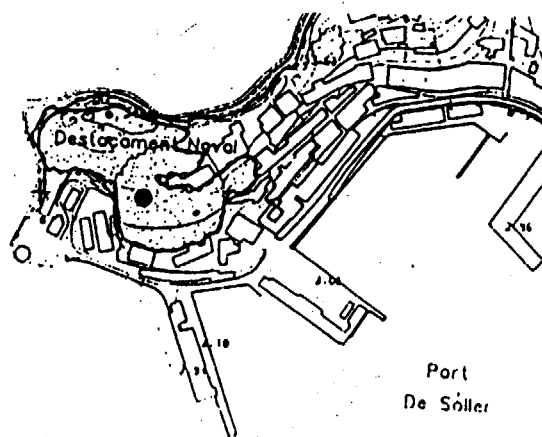
1. CRITERIS PER FUTURES INTERVENCIONS: Conservació i manteniment.

2. ZONA DE PROTECCIO: L'àmbit del actual bosc.

0001792



Punta De  
Sa Creu



APROVAT AMB PRESCRIPCIONS  
C.I.C.M.  
DATA: 17 NOV 2000  
SECRETARI DE LA C.I.C.M.



NUM. IDENTIFICACIO: VC. 32

DENOMINACIO: PINS DEVORA LA ROTONDA DE TODOLI PARC

ADREÇA: Sta. Caterina (Jardí particular)

PROPIETARI ACTUAL: Vicens Rullan, Maria

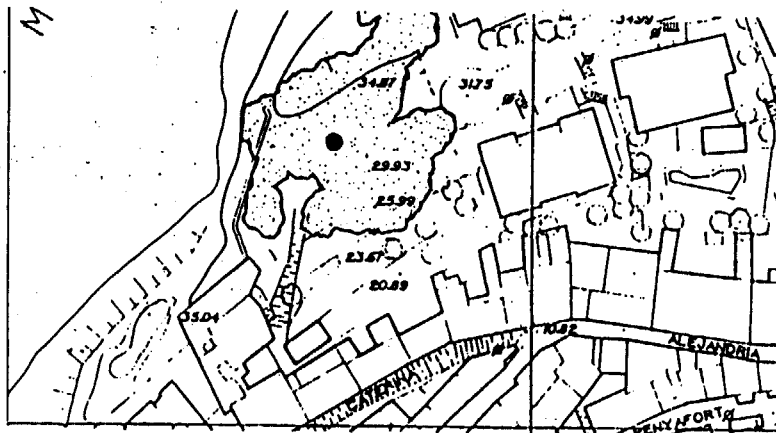
DESCRIPCIO I VALORACIO: Conjunt de grans pins que s'unien amb els de Santa Catalina. Fan de talo de fons del port. Haurien de connectarse amb el pinar de Santa Catarina.

AMBIT: Port

ESTAT DE CONSERVACIO: Bo

PROTECCIO ANTERIOR: Cap

1. ELEMENTS A REFORMAR: Rehabilitació i connexió del antic passeig de vorera que unia Santa Catarina amb els citats pins.
2. CRITERIS PER FUTURES INTERVENCIONS: Les possibles edificacions que es situen davant, no poden sobrepassar amb la coberta de teula àrab la cota 30.
3. ZONA DE PROTECCIO: L'àmbit del bosc i antic camí de vorera.



APROVAT AMB PRESCRIPCIONS  
C.I.M.M.  
17 NOV 2000  
SERVEI DE PLANEJAMENT URBANÍSTIC





NUM. IDENTIFICACIO: VC. 33

DENOMINACIO: CEMENTERI

ADREÇA: Camí de Sa Coma

PROPIETARI ACTUAL: Ajuntament de Sóller

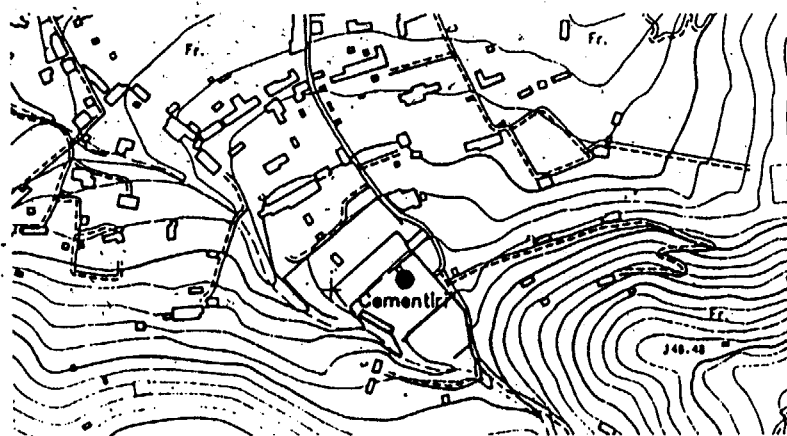

DESCRIPCIO I VALORACIO: Conjunt de xipresos del interior del cementiri

AMBIT: Cementeri

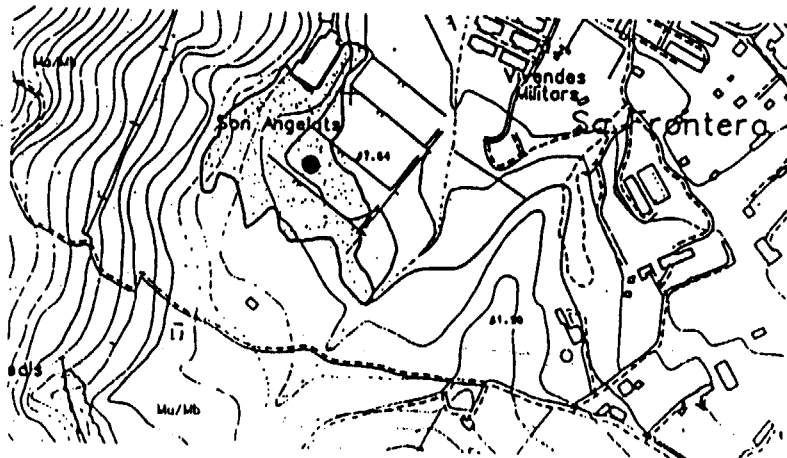
ESTAT DE CONSERVACIO: Bo

PROTECCIO ANTERIOR: Cap

1. ELEMENTS PROTEGITS: Xipresos i escultures.
2. CRITERIS PER FUTURES INTERVENCIONS: Conservació i manteniment.
3. ZONA DE PROTECCIO: L'àmbit del cementiri.



APROVAT AMB PRESCRIPCIONS  
C.I.U.M.  
DATA: 17 NOV 2000  
SECRETARI DE LA C.I.U.M.



NUM. IDENTIFICACIO: VC. 34

DENOMINACIO: SON ANGELATS

ADREÇA: Cases de Son Angelats

DESCRIPCIO I VALORACIO: Gran jardí, amb arbres exòtics i de gran alçada: Araucàries, palmeres, pins, platanars, fonts i brolladors.

AMBIT: Cases de Son Angelats

ESTAT DE CONSERVACIO: Descuidat

PROTECCIO ANTERIOR: Cap


1. ELEMENTS PROTEGITS: Tot el jardí.

2. CRITERIS PER FUTURES INTERVENCIONS: Manteniment i conservació.

3. ZONA DE PROTECCIO: 100 m. al voltants del jardí.

0000795

APROVAT AMB PRESCRIPCIONS  
C.I.U.M.  
DATA: 17 NOV 2000  
SECRETARI DE LA C.I.U.



NUM. IDENTIFICACIO: VC. 35

DENOMINACIO: CONJUNT DE PINS A JARDINS PRIVATS A LA PLAÇA D'EN REPIC

ADREÇA: Plaça d'en Repic

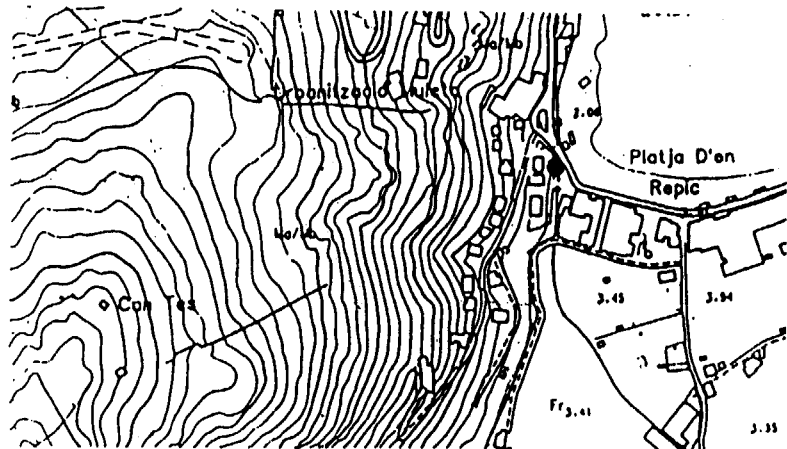
PROPIETARI ACTUAL: Joan Colom Valcaneras

DESCRIPCIO I VALORACIO: Conjunt de pins a jardins privats.  
AMBIT: Port de Sóller

ESTAT DE CONSERVACIO: Bo

PROTECCIO ANTERIOR: Cap

1. ELEMENTS A REFÓRMAR: Eliminar l'afegit dels tancaments exteriors, que priven la visió dels jardins.
2. CRITERIS PER FUTURES INTERVENCIONS: Conservació i manteniment.
3. ZONA DE PROTECCIO: L'àmbit dels jardins.



APROVAT AMB PRESCRIPCIONS

C.I.U.M.

DATA: 17 NOV 2000

EL SECRETARI DE LA C.I.U.M.

0000797



NUM. IDENTIFICACIO: VC. 36

DENOMINACIO: POLLS DE CA N'AHIR

ADREÇA: Ca n'Ahir Pol. 1, Parc. 87

PROPIETARI ACTUAL: Morell Martí, Miquel i Domingo

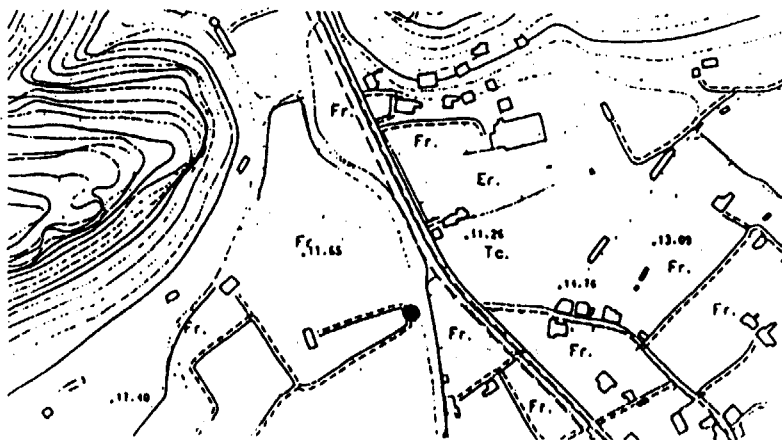
DESCRIPCIO I VALORACIO: Conjunt de pols.

AMBIT: Voreres del torrent, restes d'albulera

ESTAT DE CONSERVACIO: Bo

PROTECCIO ANTERIOR: Cap

1. ELEMENTS PROTEGITS: Arbres i passarel·les de Ca N'Ahir.
2. CRITERIS PER FUTURES INTERVENCIONS: Manteniment de l'arbrat.
3. ZONA DE PROTECCIO: Cercle de 100 m. diàmetre centrat al conjunt.



APROVAT AMB PRESCRIPCIONS  
C.I.U.M.  
DATA: 17 NOV 2000  
EL SECRETARI DE LA C.I.U.M.



NUM. IDENTIFICACIÓ: VC. 37

0000798

DENOMINACIÓ: OMS DE LA CIMENTERA

ADREÇA: Carretera del Port pasat el desviament  
de la platja d'en Repic.

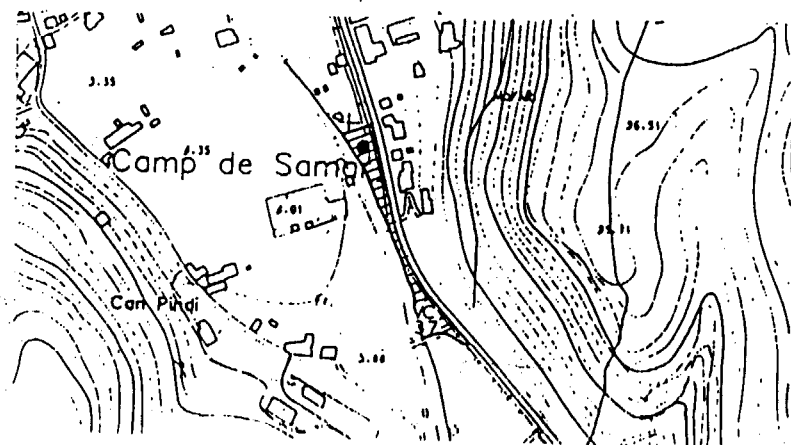
DESCRIPCIÓ I VALORACIÓ: Conjunt d'oms.

AMBIT: Voreres del torrent- via del ferrocarril.

ESTAT DE CONSERVACIÓ: Bo

PROTECCIÓ ANTERIOR: Cap

1. ELEMENTS PROTEGITS: Arbres.
2. CRITERIS PER FUTURES INTERVENCIONS: Manteniment de l'arbrat.
3. ZONA DE PROTECCIÓ: L'espai rerrat al planol de la fitxa.



APROVAT AMB PRESCRIPCIONS  
C.I.U.M.  
DATA: 17 NOV 2000  
EL SECRETARI DE LA CIUM.



NUM. IDENTIFICACIÓ: VC. 38

DENOMINACIÓ: LLEDONERS DE SES PLANES.

ADREÇA: Ses Planes.

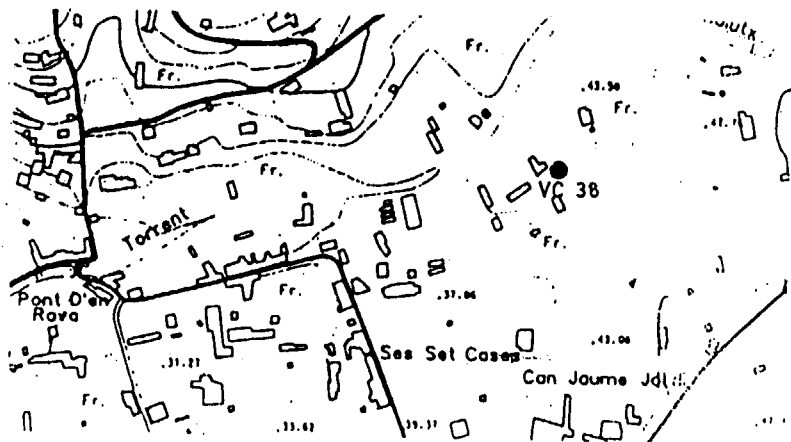
DESCRIPCIÓ I VALORACIÓ: Dos grans lledoners.

ESTAT DE CONSERVACIÓ: Bo

PROTECCIÓ ANTERIOR: Cap

1. ELEMENTS PROTEGITS: Arbres.
2. CRITERIS PER FUTURES INTERVENCIÓNS: Manteniment de l'arbrat.
3. ZONA DE PROTECCIÓ: L'espai ratllat al planol de la fitxa.

0000799



APROVAT AMB PRESCRIPCIONS  
C.I.U.M.  
DATA: 17 NOV 2000  
EL SECRETARI DE LA C.I.U.M.

0000800



NUM. IDENTIFICACIÓ: VC. 39

DENOMINACIÓ: POLLS I PLATANERS DARRERA LA PLATJA  
D'EN REPIC.

ADREÇA: Segon vial de la platja d'en Repic.

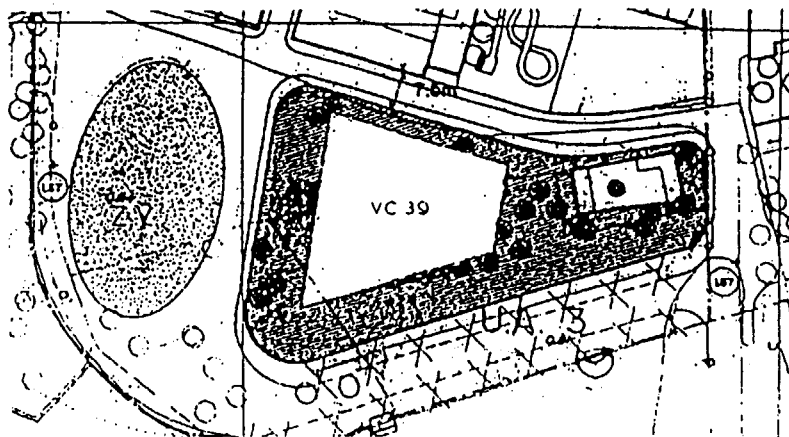
DESCRIPCIÓ I VALORACIÓ: Conjunt de polls i plataners  
de gran alçada.

AMBIT: Voreres del torrent- via del ferrocarril.

ESTAT DE CONSERVACIÓ: Bo

PROTECCIÓ ANTERIOR: Cap

1. ELEMENTS PROTEGITS: Arbres no afectats per l'obertura del segon vial i estiguin situats a vert privat.
2. CRITERIS PER FUTURES INTERVENCIONS: Manteniment de l'arbrat.
3. ZONA DE PROTECCIÓ: L'espai definit com a vert privat.



APROVAT AMB PRESCRIPCIONS  
C.I.U.M.  
DATA: 17 NOV 2000  
EL SECRETARI DE LA C.I.U.M.



GOVERN BALEAR  
 CONSELLERIA DE CULTURA, EDUCACIÓ  
 I ESPORTS.  
 DIRECCIÓ GENERAL DE CULTURA  
 SERVEI DE PATRIMONI

Localització <b>Sóller</b>
Illa <b>Mallorca</b>
Municipi <b>Sóller</b>

Jaciment **SO-1. Horta de Binirri**

Lloc / Parròquia **BINIARAIX..**


Coordenades U.T.M. **477394.97-4402649.30**

Fotografia Aèria: Núm. Full <b>176838</b>	Núm. Foto <b>176838</b>	Data <b>Abril 1984.</b>	Organisme <b>ESTOP</b>
--	----------------------------	----------------------------	---------------------------

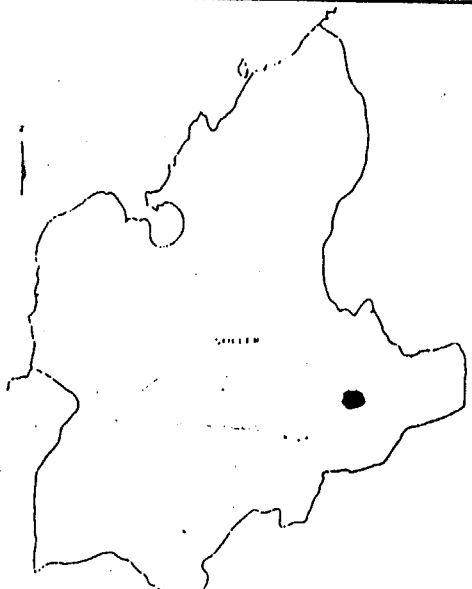
Núm. Registre Cadastral: Full <b>Nº localitzat.</b>	Polígon	Parcel·la
--	---------	-----------

Referències núm. Inventari Jaciment	IMPP	PIC	Altres
-------------------------------------	------	-----	--------

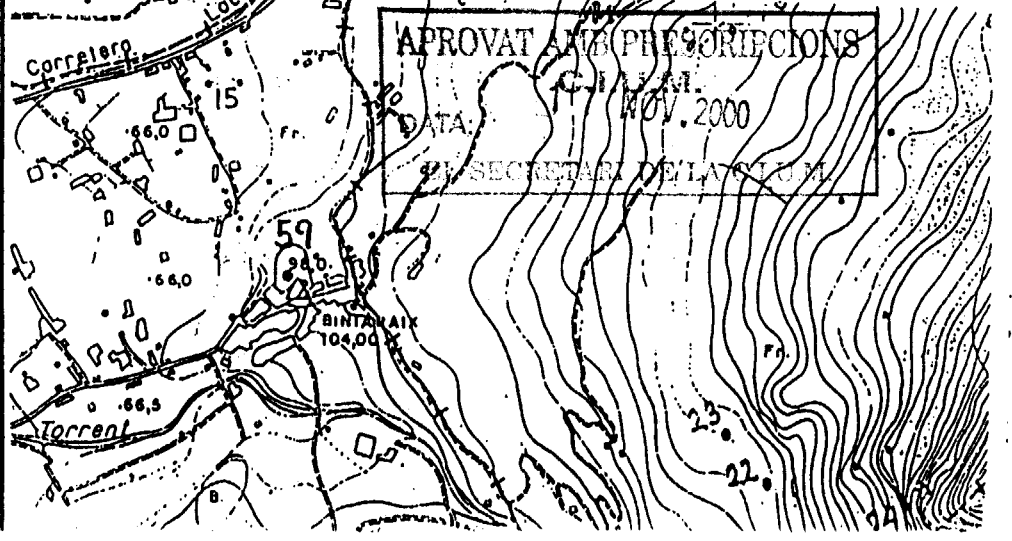
Fotografia identificativa (9x13)



Mapa terme municipal



Plànol topogràfic (1:5.000) o (1:10.000)








GOVERN BALEAR  
 CONSELLERIA DE CULTURA, EDUCACIÓ  
 I ESPORTS  
 DIRECCIÓ GENERAL DE CULTURA  
 SERVEI DE PATRIMONI

Localització Serra Nord

Illa Mallorca

Municipi Sòller

Fotografia identificativa (9x13)



Lloc / Parròquia Sòller. Alqueria de Binibassí.

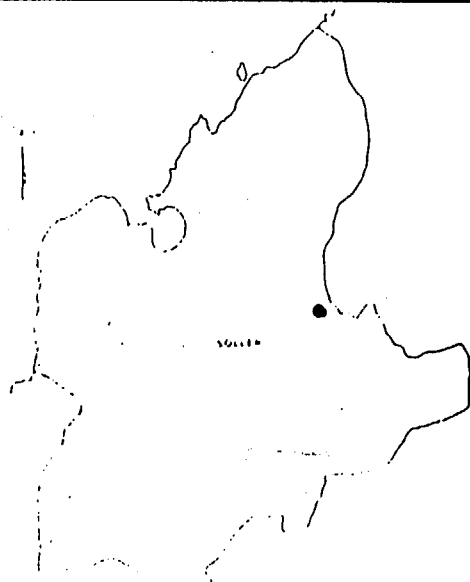
Coordenades U.T.M. 476850-4403215,80

Fotografia Aèria: Núm. Full	Núm. Foto	Data	Organisme
176838		Abril 1984.	ESTOP

Núm. Registre Cadastral: Full	Poligon	Parcel·la
Full 4-Pol. 4 sec. 3.	Parcel·la	501

Referències núm. Inventari Jaciment	IMPP	PIC	Altres

Mapa terme municipal



Plànol topogràfic (1:5.000) o (1:10.000)



Jaciment 0000802  
 SO 2- Binibassí. Can Frau.


APROVAT PER DESCRIPCIONS  
 C.T.U.M.  
 DATA 17 NOV 2000  
 EL SECRETARI DE LA C.T.U.M.



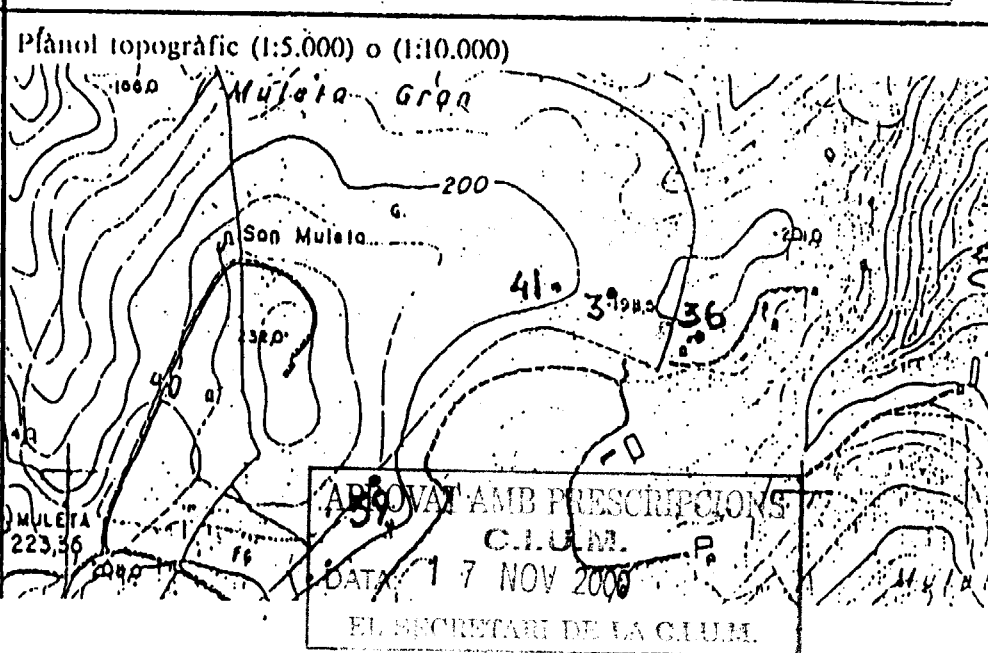
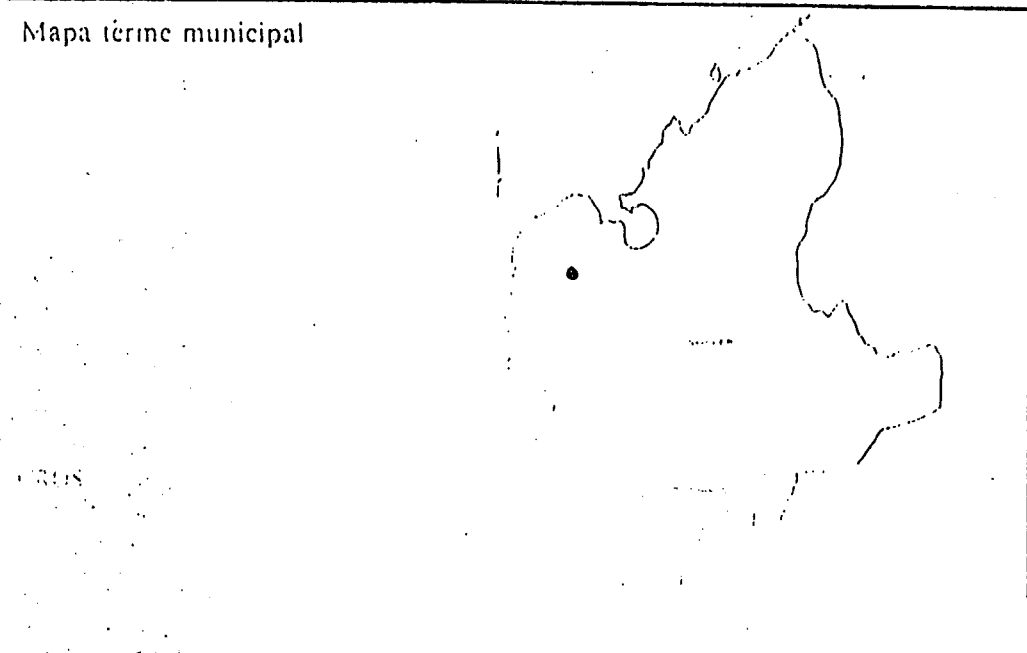
GOVERN BALEAR  
 CONSELLERIA DE CULTURA, EDUCACIÓ  
 I ESPORTS  
 DIRECCIÓ GENERAL DE CULTURA  
 SERVEI DE PATRIMONI

Jaciment SO-3: Muleta Gran. Pl.  
 ta Gran 2. 0000803

Localització Serra Nord
Illa Mallorca
Municipi Sòller.



Lloc / Parròquia Sòller
Coordenades U.T.M. 472725 - 4404275.80
Fotografia Aèria: Núm. Full 176788 Núm. Foto 1 Data Abril 1984. Organisme ESTOP
Núm. Registre Cadastral: Full 2, polígon 1, sector 2, parc-509
Referències núm. Inventari Jaciment IMPP PIC Altres





GOVERN BALEAR  
 CONSELLERIA DE CULTURA, EDUCACIÓ  
 I ESPORTS  
 DIRECCIÓ GENERAL DE CULTURA  
 SERVEI DE PATRIMONI

Localització Serra Nord

Illa Mallorca

Municipi  
 Sòller

Fotografia identificativa (9x13).



Lloc / Parròquia Sòller

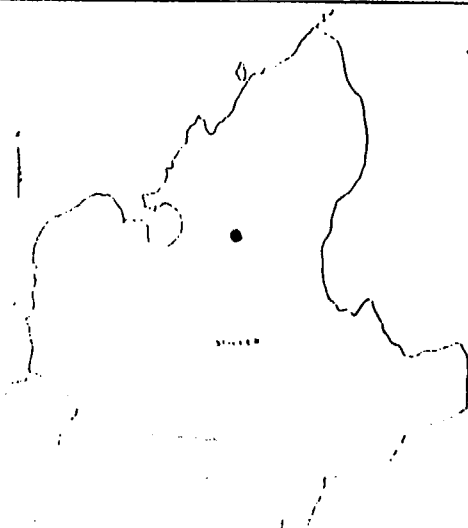
Coordenades U.T.M. 474950 - 4404295

Fotografia Aèria: Núm. Full 176788 Núm. Foto 176788 Data Abril 1984. Organisme ESTOP

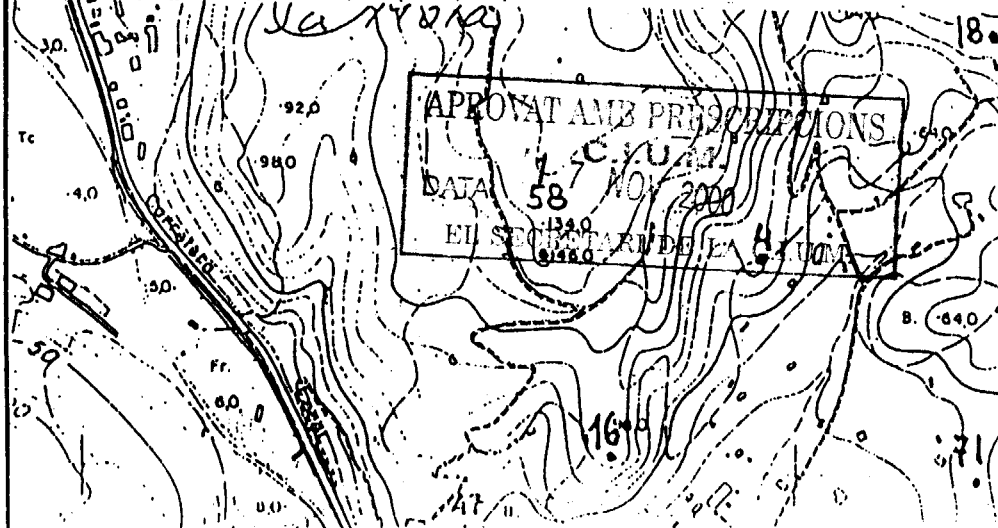
Núm. Registre Cadastral: Full Polígon Parcel·la  
 Full 1, pol. 2. sect. 2, parc. 474

Referències núm. Inventari Jaciment IMPP PIC Altres

Mapa terme municipal



Plànol topogràfic (1:5.000) o (1:10.000)



Jaciment SO-4- Can Panya.

0000804




0000805

Jaciment SO-5- Cas Petreret

GOVERN BALEAR  
 CONSELLERIA DE CULTURA, EDUCACIÓ  
 I ESPORTS  
 DIRECCIÓ GENERAL DE CULTURA  
 SERVEI DE PATRIMONI

Localització	Serra Nord
Illa	Mallorca
Municipi	Sóller

Fotografia identificativa (9x13)



Lloc / Parròquia      Sóller

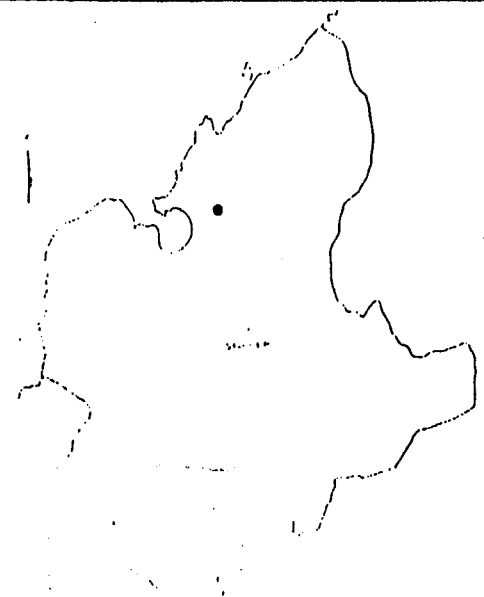
Coordenades U.T.M.      474565 - 4405310

Fotografia Aèria: Núm. Full	Núm. Fotó	Data	Organisme
176788		Abril 1984.	ESTOP

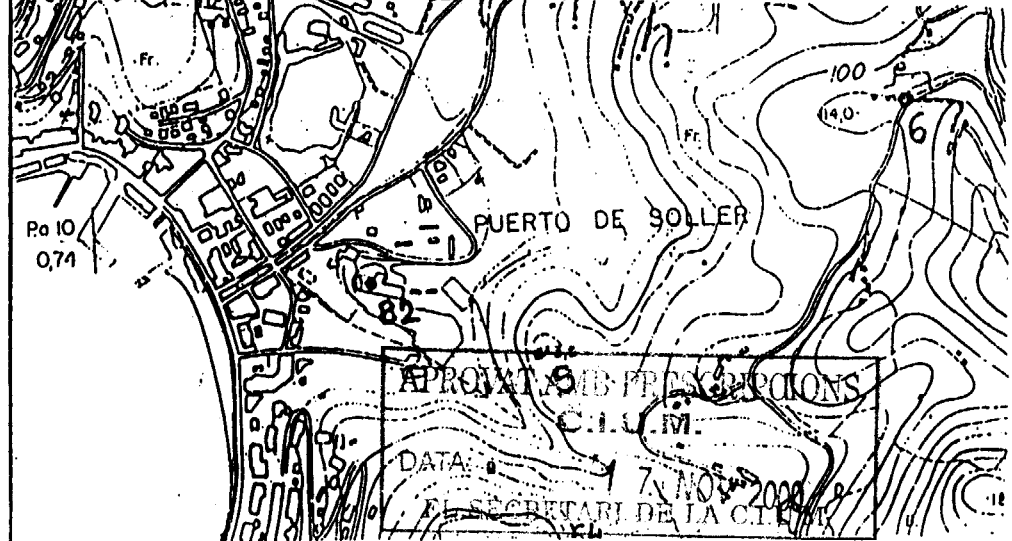
Núm. Registre Cadastral: Full	Polígon	Parcel·la
2	2 sect. 2	591a

Referències núm. Inventari Jaciment	IMPP	PIC	Altres

Mapa terme municipal



Plànol topogràfic (1:5.000) o (1:10.000)





0003806

Jaciment SO-6.  
Ca Na Lluïsa.GOVERN BALEAR  
CONSELLERIA DE CULTURA, EDUCACIÓ  
I ESPORTS  
DIRECCIÓ GENERAL DE CULTURA  
SERVEI DE PATRIMONI

Localització Serra Nord

Illa Màl·lorca

Municipi Sòller

Fotografia identificativa (9x13)

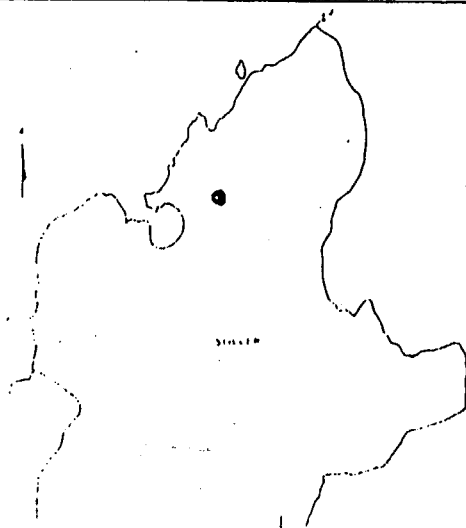


Lloc / Parròquia Sòller

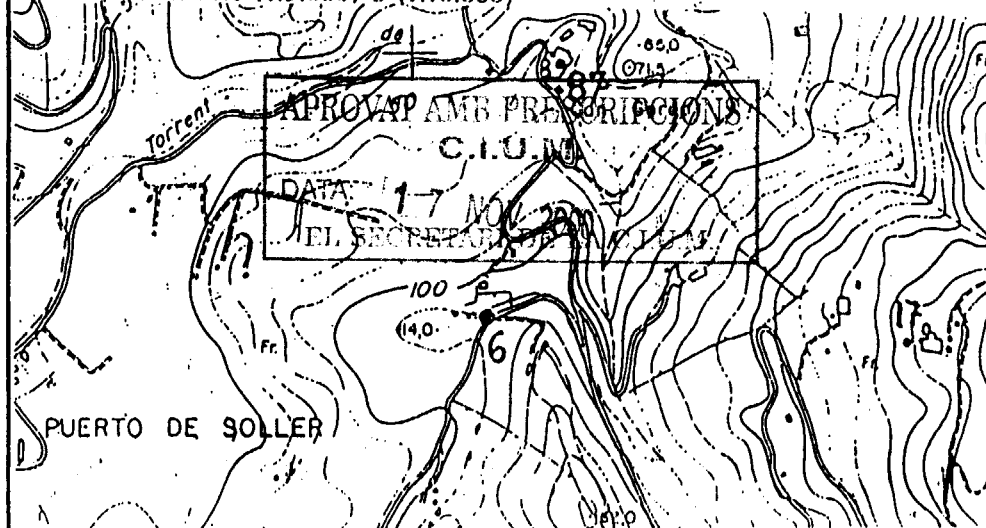
Coordenades U.T.M. 475105-4405640

Fotografia Aèria: Núm. Full 176791  
Núm. Foto 2  
Data abril 1984  
Organisme ESTOPNúm. Registre Cadastral: Full Polígon Parcel·la  
2 600 a/519/601Referències núm. Inventari Jaciment IMPP PIC Altres  
02.H.1296

Mapa terme municipal



Plànol topogràfic (1:5.000) o (1:10.000)






GOVERN BALEAR  
 CONSELLERIA DE CULTURA, EDUCACIÓ  
 I ESPORTS  
 DIRECCIÓ GENERAL DE CULTURA  
 SERVEI DE PATRIMONI

Localització Serra Nord

Illa Mallorca


Municipi  
 Sóller

Fotografia identificativa (9x13)



Jaciment 50.7. Can Bleda.

807  
 00000.7



Lloc / Parròquia Sóller

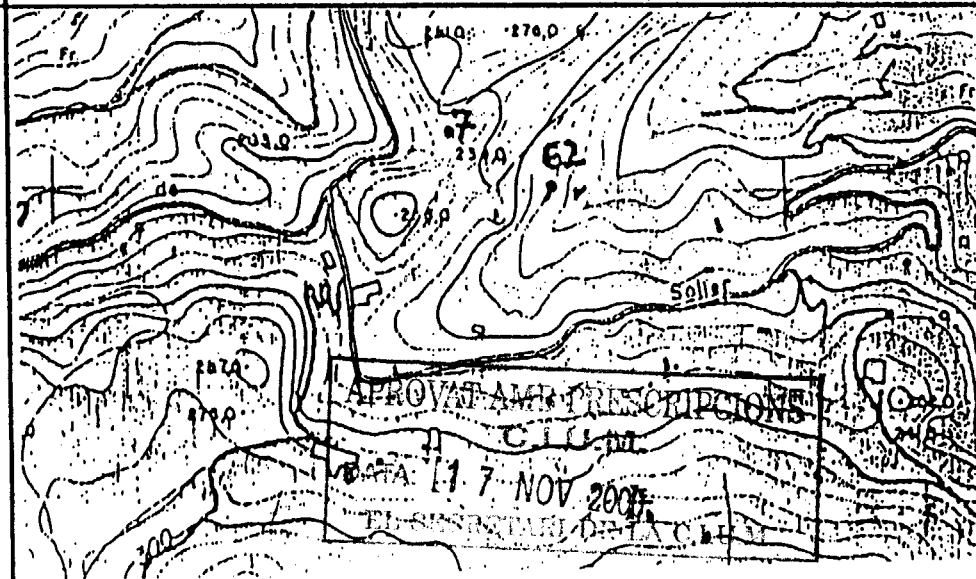
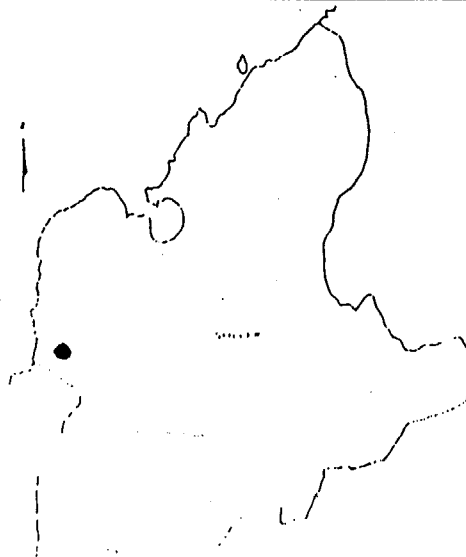
Coordenades U.T.M. 472500 - 4403085

Fotografia Aèria: Núm. Full	Núm. Foto	Data	Organisme
	176788	Abril 1984.	ESTOP

Núm. Registre Cadastral: Full	Polígon	Parcel·la
2	1 sec. 2.	424

Referències núm. Inventari Jaciment	IMPP	PIC	Altres

Mapa terme municipal






GOVERN BALEAR  
 CONSELLERIA DE CULTURA, EDUCACIÓ  
 I ESPORTS  
 DIRECCIÓ GENERAL DE CULTURA  
 SERVEI DE PATRIMONI

0000808  
 Jaciment SO.8. Ka Claper redó  
 Rocafort.

Localització Serra Nord
Illa Mallorca
Municipi Sòller

Fotografia identificativa (9x13)



Lloc / Parròquia Sòller.

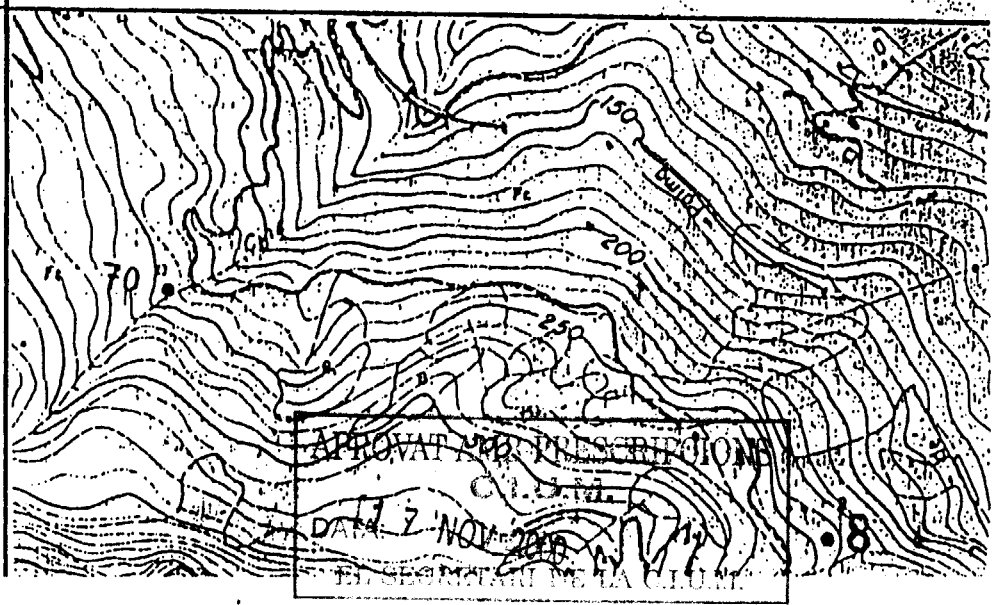
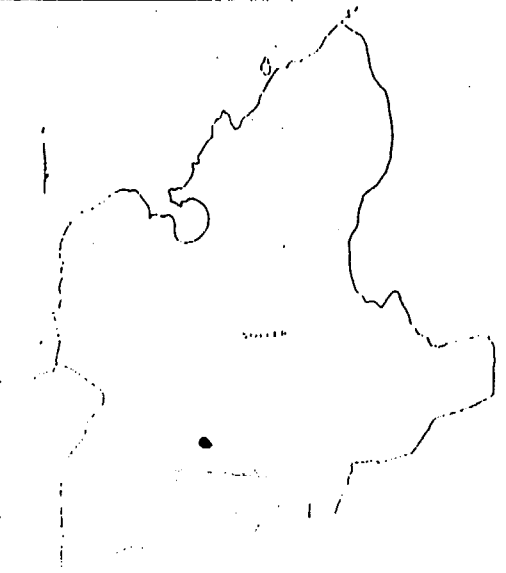
Coordenades U.T.M. 474723-4401365

Fotografia Aèria: Núm. Full	Núm. Foto	Data	Organisme
	176835	Abril 1984	ESTOP

Núm. Registre Cadastral: Full	Polígon	Parcel·la
1	5, sec.2.	314

Referències núm. Inventari Jaciment	IMPP	PIC	Altres

Mapa terme municipal






GOVERN BALEAR  
 CONSELLERIA DE CULTURA, EDUCACIÓ  
 I ESPORTS  
 DIRECCIÓ GENERAL DE CULTURA  
 SERVEI DE PATRIMONI

Localització Serra Nord.
Illa Mallorca
Municipi Sòller

Fotografia identificativa (9x13)



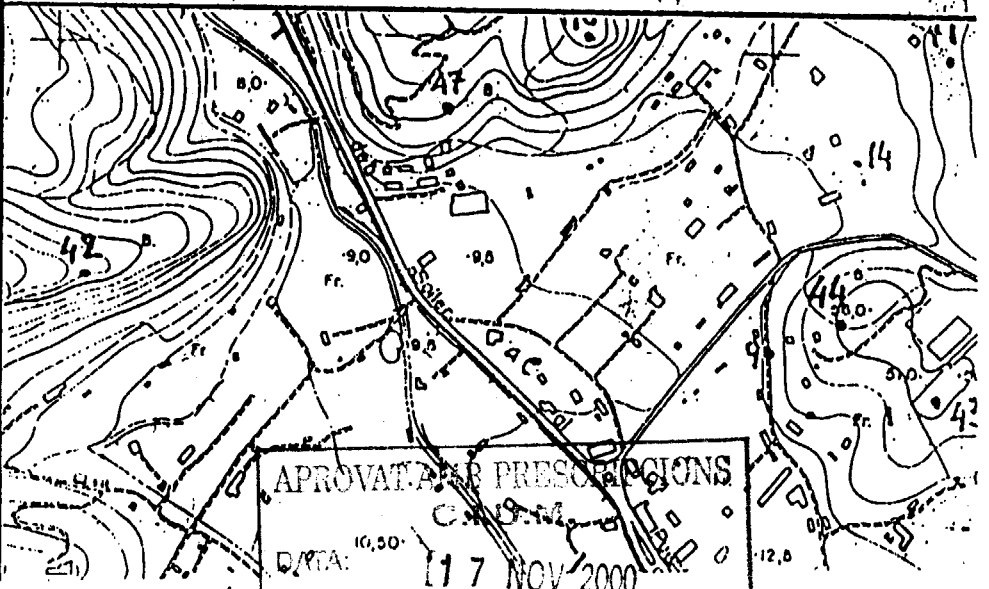
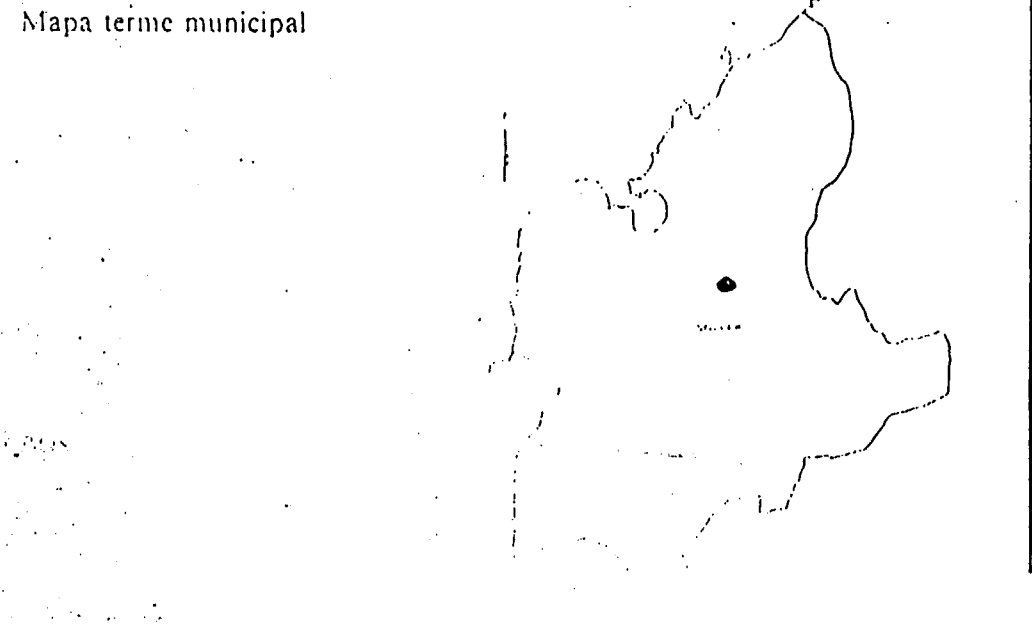
Lloc / Parròquia Sòller

Coordenades U.T.M. 474997-4403595,80

Fotografia Aèria: Núm. Full	Núm. Foto	Data	Organisme
	176835	Abril 1984	ESTOP

Núm. Registre.Cadastral: Full	Poligon	Parcel·la
3	2 sect. 1.	214

Referències núm. Inventari Jaciment	IMPP	PIC	Altres
02.C.1297			



APROVAT PER PRESERVOCCIONS  
 DATA: 10,50  
 17 NOV 2000  
 EL SECRETARI DE LA CIUM.

Jaciment SO. 9. Can Massao.  
 809  
 00008 3






GOVERN BALEAR  
 CONSELLERIA DE CULTURA, EDUCACIÓ  
 I ESPORTS  
 DIRECCIO GENERAL DE CULTURA  
 SERVEI DE PATRIMONI

Localització Serra Nord.

Illa Mallorca

Municipi Sòller

Fotografia identificativa (9x13)



0000810  
 Jaciment SO.10. Cas Bernats,  
 Can Pati, Ses Covetes.

Lloc / Parròquia Sòller

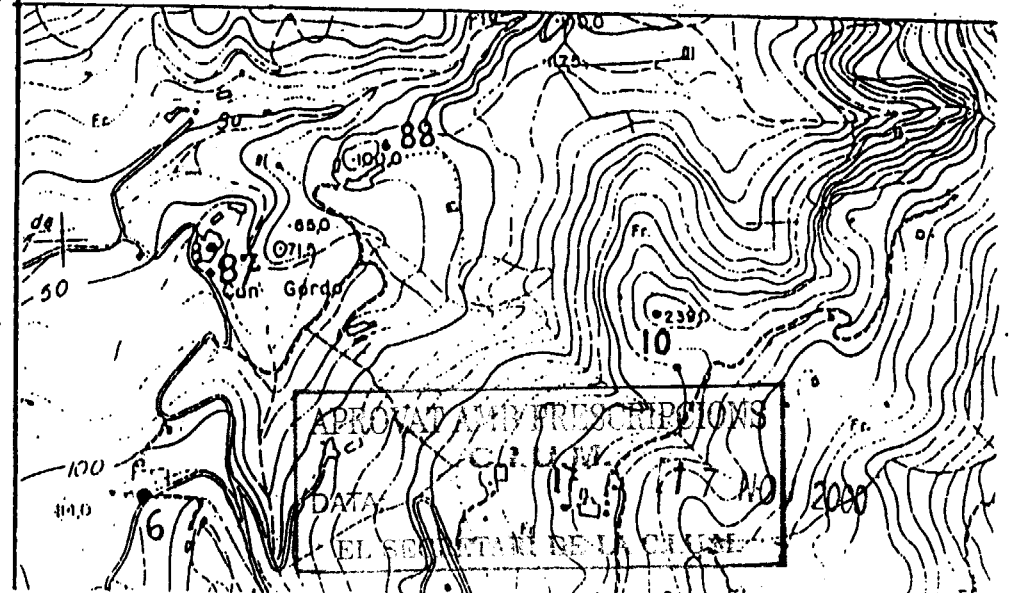
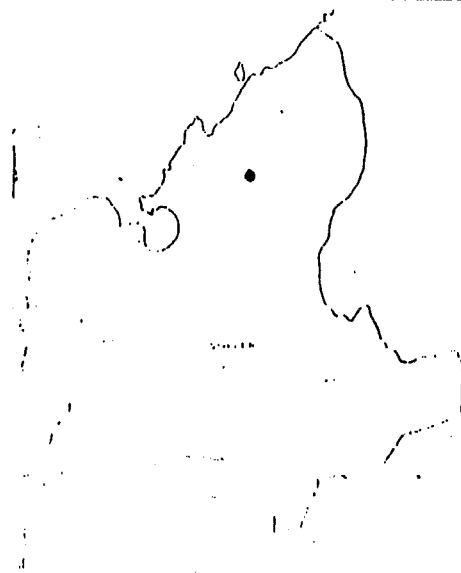
Coordenades U.T.M. 475830-4405860.

Fotografia Aèria: Núm. Full	Núm. Foto	Data	Organisme
	176791	Abril 1984	ESTOP

Núm. Registre Cadastral: Full	Polígon	Parcel·la
3	3	435-436

Referències núm. Inventari Jaciment	IMPP	PIC	Altres

Mapa terme municipal





Jaciment 50.11. c0060211


GOVERN BALEAR  
CONSELLERIA DE CULTURA, EDUCACIÓ  
I ESPORTS  
DIRECCIÓ GENERAL DE CULTURA  
SERVEI DE PATRIMONI

Localització Serra Nord

Illa Mallorca

Municipi Sòller

Fotografia identificativa (9x13)



Lloc / Parròquia L'Horta.

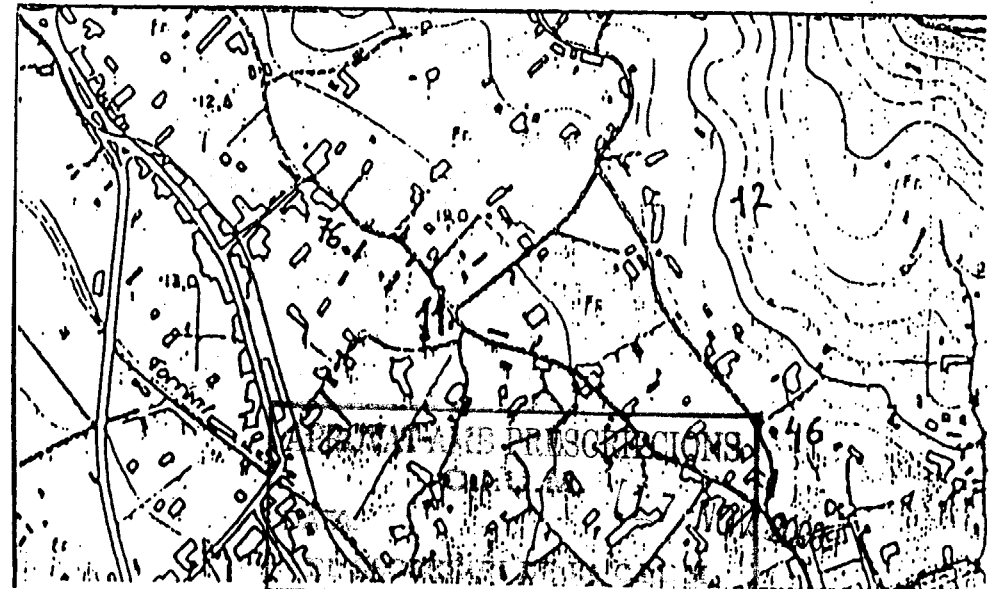
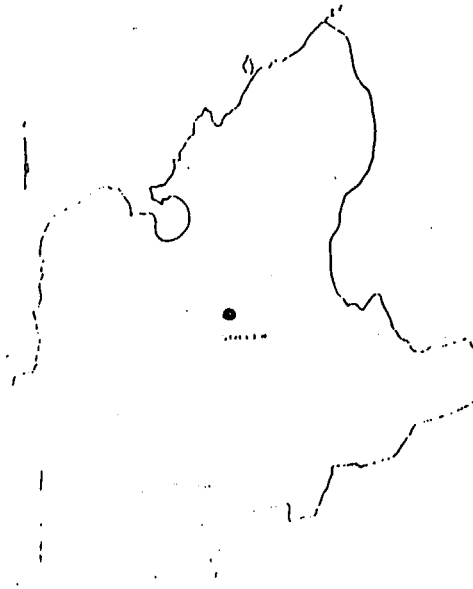
Coordenades U.T.M. 475340 - 4403010

Fotografia Aèria: Núm. Full    Núm. Foto    Data    Organisme  
176835    Abril 1984. ESTOP

Núm. Registre Cadastral: Full    Polígon    Parcel·la  
3    2 sec.1    90-91-92-93

Referències núm. Inventari Jaciment    IMPP    PIC    Altres

Mapa terme municipal





0000812

Jaciment SO.12. CAN REALI  
S'OLIVAR MAJOR.

GOVERN BALEAR  
 CONSELLERIA DE CULTURA, EDUCACIÓ  
 I ESPORTS  
 DIRECCIO GENERAL DE CULTURA  
 SERVEI DE PATRIMONI

Localització Serra Nord

Fotografia identificativa (9x13)

Illa Mallorca

Municipi  
Sóller

Lloc / Parròquia Sóller

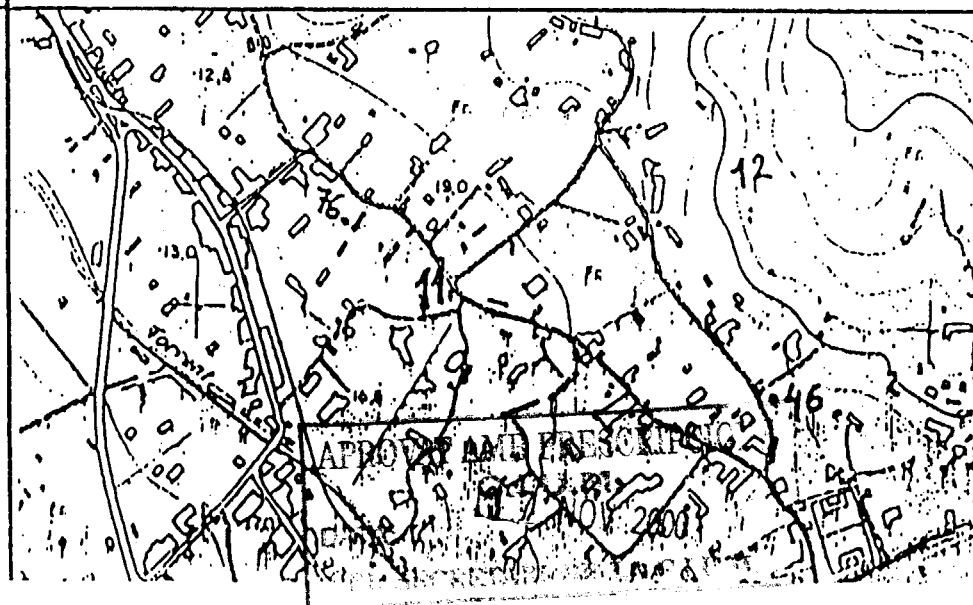
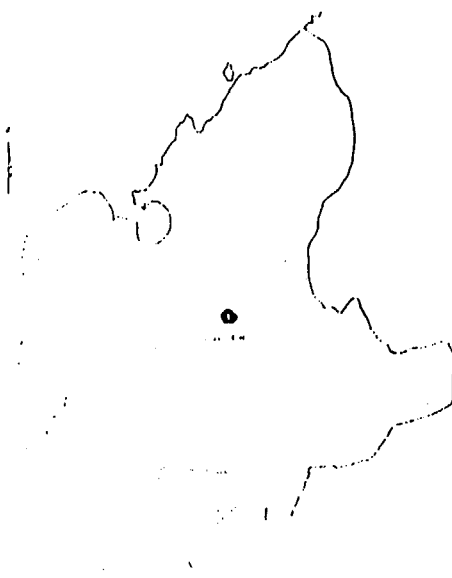
Coordenades U.T.M. 475730 - 4403215

Fotografia Aèria: Núm. Full	Núm. Foto	Data	Organisme
	176838	Abril 1984.	ESTOP

Núm. Registre Cadastral: Full	Polígon	Parcel·la
1	3	98-99a

Referències núm. Inventari Jaciment	IMPP	PIC	Altres

Mapa terme municipal

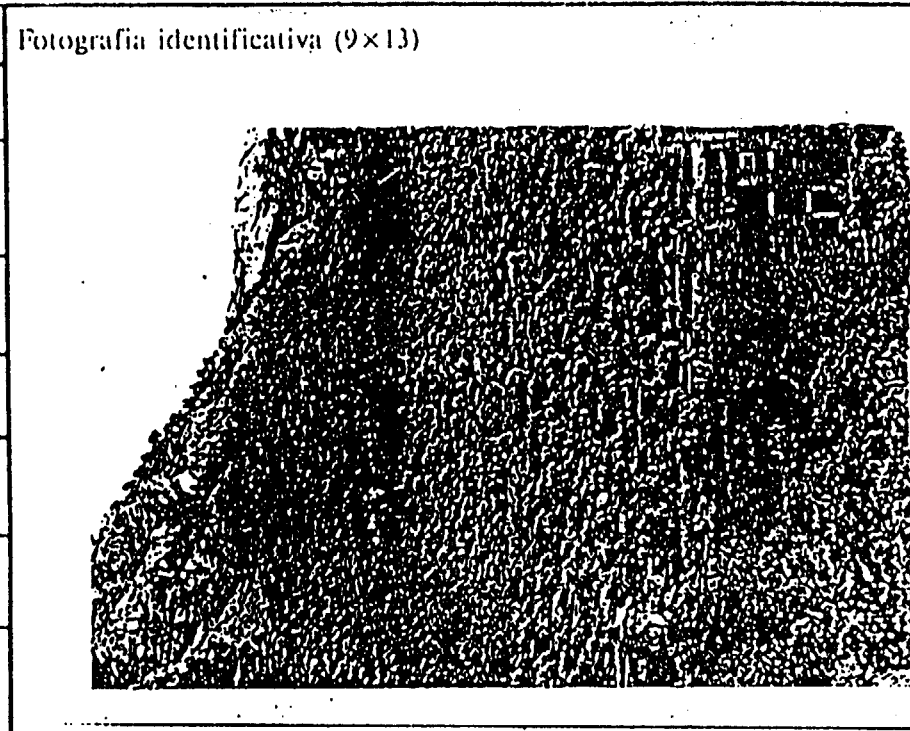




GOVERN BALEAR  
 CONSELLERIA DE CULTURA, EDUCACIÓ  
 I ESPORTS  
 DIRECCIÓ GENERAL DE CULTURA  
 SERVEI DE PATRIMONI

Jaciment SO.13. CAN RIBERA 0000813

Localització Serra Nord
Illa Mallorca
Municipi Sòller



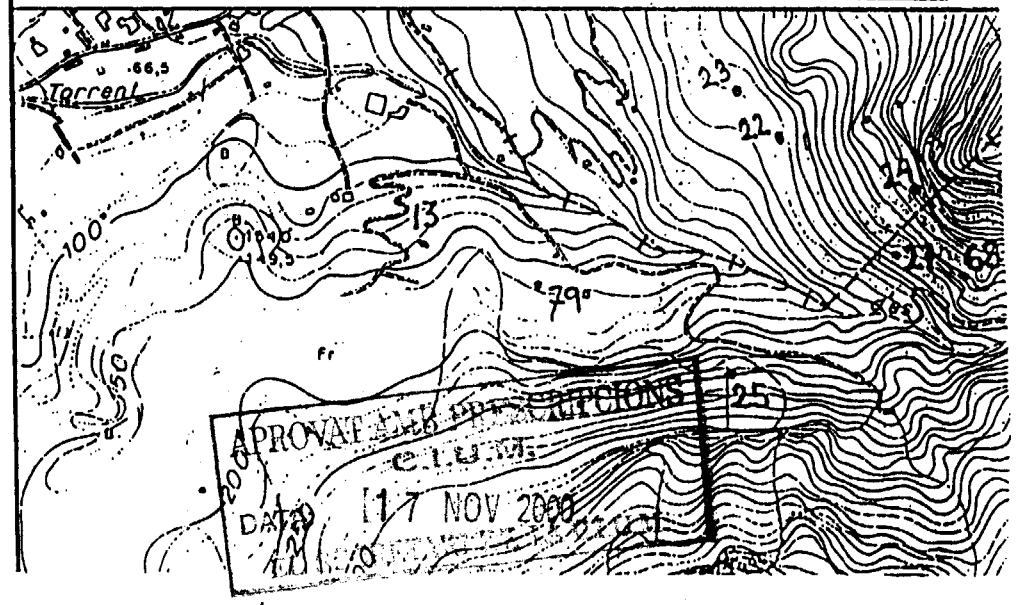

Lloc / Parròquia Biniaraix

Coordenades U.T.M. 477574,97 - 4402219,30

Fotografia Aèria: Núm. Full	Núm. Foto	Data	Organisme
	176838	Abril 1984.	ESTOP

Núm. Registre Cadastral: Full	Polígon	Parcel·la
1	4 sect. 8	1794a

Referències núm. Inventari	Jaciment	IMPP	PIC	Altres





Jaciment SO.14. Can Sot 0000814


GOVERN BALEAR  
CONSELLERIA DE CULTURA, EDUCACIÓ  
I ESPORTS  
DIRECCIÓ GENERAL DE CULTURA  
SERVEI DE PATRIMONI

Localització Serra Nord

Illa Mallorca

Municipi Sòller

Fotografia identificativa (9x13)



Lloc / Parròquia L'Horta

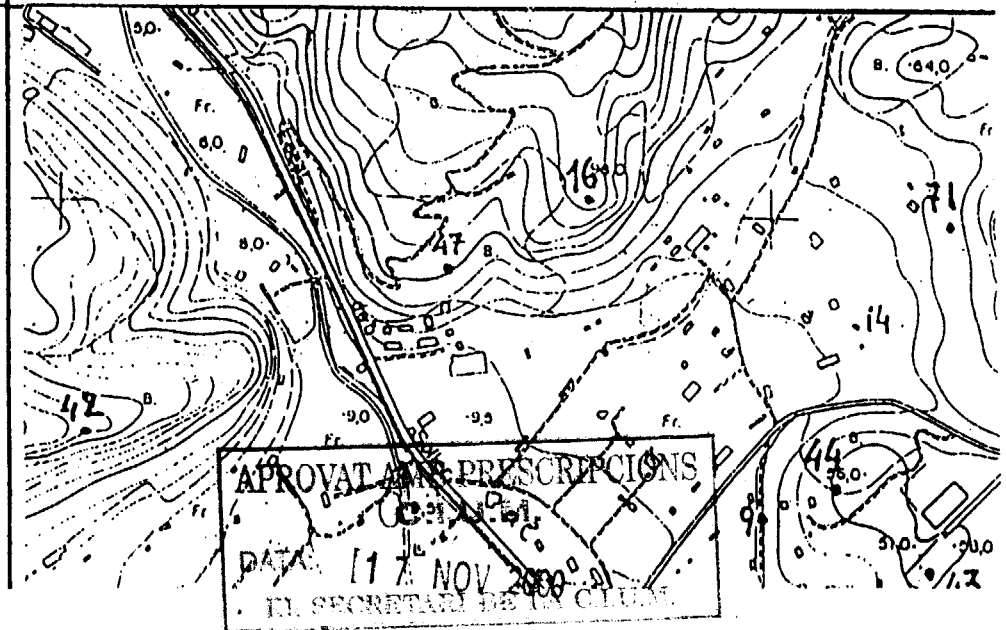
Coordenades U.T.M. 475105 - 4403865

Fotografia Aèria: Núm. Full Núm. Foto Data Organisme  
176838 Abril 1984 . ESTOP

Núm. Registre Cadastral: Full Polígon Parcel·la  
1 2 sect. 2. 26G

Referències núm. Inventari Jaciment IMPP PIC Altres

Mapa terme municipal



APROVAT A LES PRESCRIPCIONS  
DATA 11 NOV 2000  
EL SECRETARI DE LA CIUTAT



0000815

Jaciment 50-15. Can Tabalet.

GOVERN BALEAR  
CONSELLERIA DE CULTURA, EDUCACIÓ  
I ESPORTS  
DIRECCIÓ GENERAL DE CULTURA  
SERVEI DE PATRIMONI

Localització Serra Nord

Illa Mallorca

Municipi  
Soller

Fotografia identificativa (9x13)



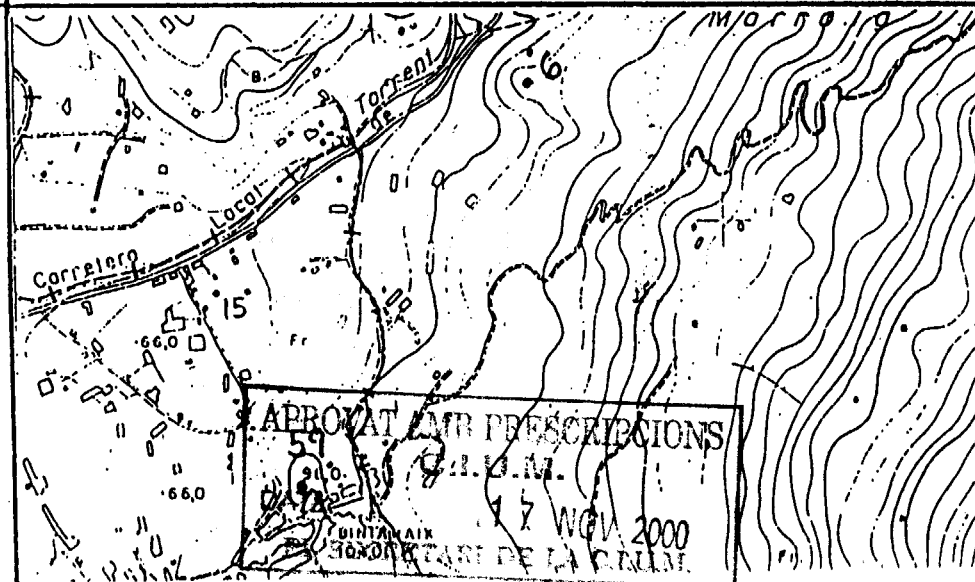
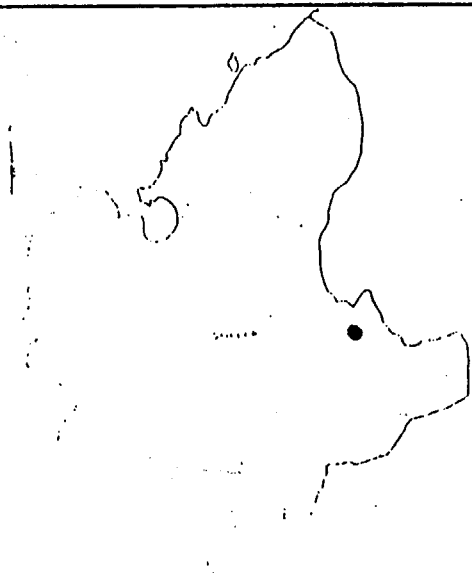
Lloc / Parròquia Biniaraix

Coordenades U.T.M. 477274,97 - 4402917,30

Fotografia Aèria: Núm. Full Núm. Foto Data Organisme  
176838 Abril 1984 . ESTOPNúm. Registre Cadastral: Full Poligon Parcel·la  
4 sec.5. 1081 a.

Referències núm. Inventari Jaciment IMPP PIC Altres

Mapa terme municipal





GOVERN BALEAR  
 CONSELLERIA DE CULTURA, EDUCACIÓ  
 I ESPORTS  
 DIRECCIÓ GENERAL DE CULTURA  
 SERVEI DE PATRIMONI

Localització **Serra Nord**

Illa **Mallorca**

Municipi  
**Sóller**

Fotografia identificativa (9x13)



0000846  
 Jaciment **SO.16. Sa Roca Roja**  
**Can Tamany, Cas Pagés.**

Lloc / Parròquia **L'Horta**

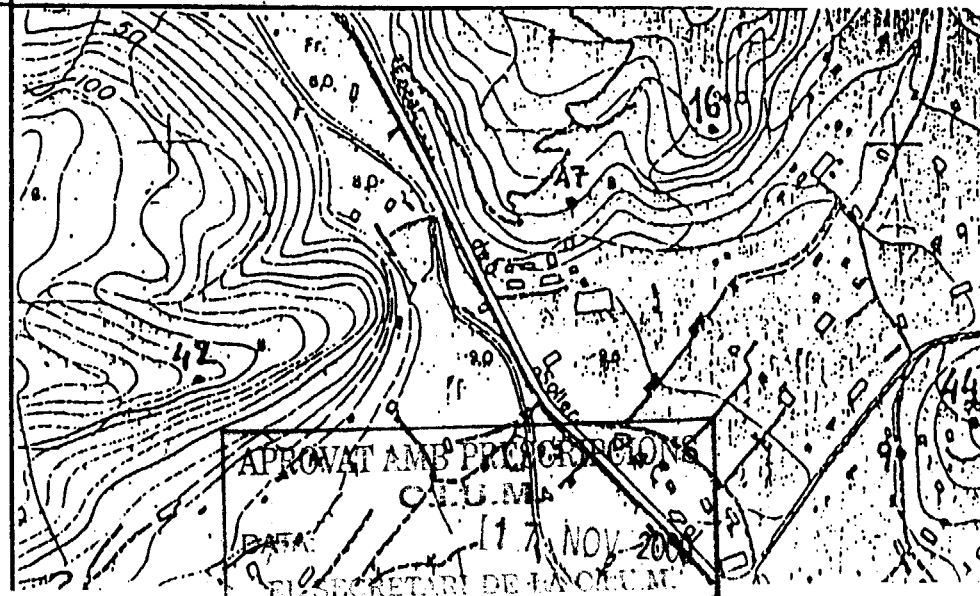
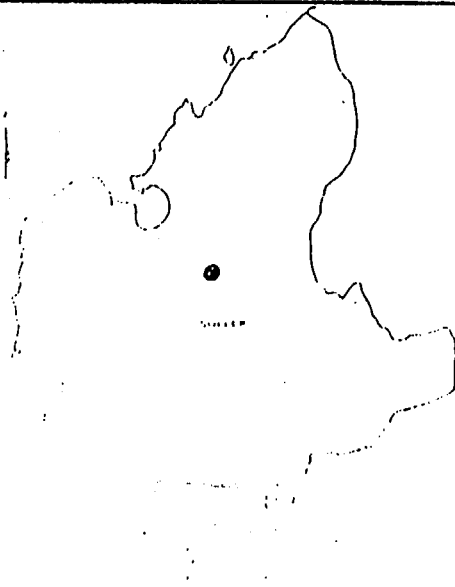
Coordenades U.T.M. **474752 - 4404027,80**

Fotografia Aèria: Núm. Full    Núm. Foto    Data    Organisme  
**176838    Abril 1984. ESTOP**

Núm. Registre Cadastral: Full    Polígon    Parcel·la  
**1    2 sect. 1/2. 16 Q/339**

Referències núm. Inventari Jaciment    IMPP    PIC    Altres  
**Can Tamany    02.F.1299**

Mapa terme municipal






GOVERN BALEAR  
 CONSELLERIA DE CULTURA, EDUCACIÓ  
 I ESPORTS  
 DIRECCIÓ GENERAL DE CULTURA  
 SERVEI DE PATRIMONI

Localització Serra Nord
Illa Mallorca
Municipi Sóller

Fotografia identificativa (9x13)



-0000817  
 Jaciment SO.17. Cas Bornats.

Lloc / Parròquia Sant Ramón de Penyafort

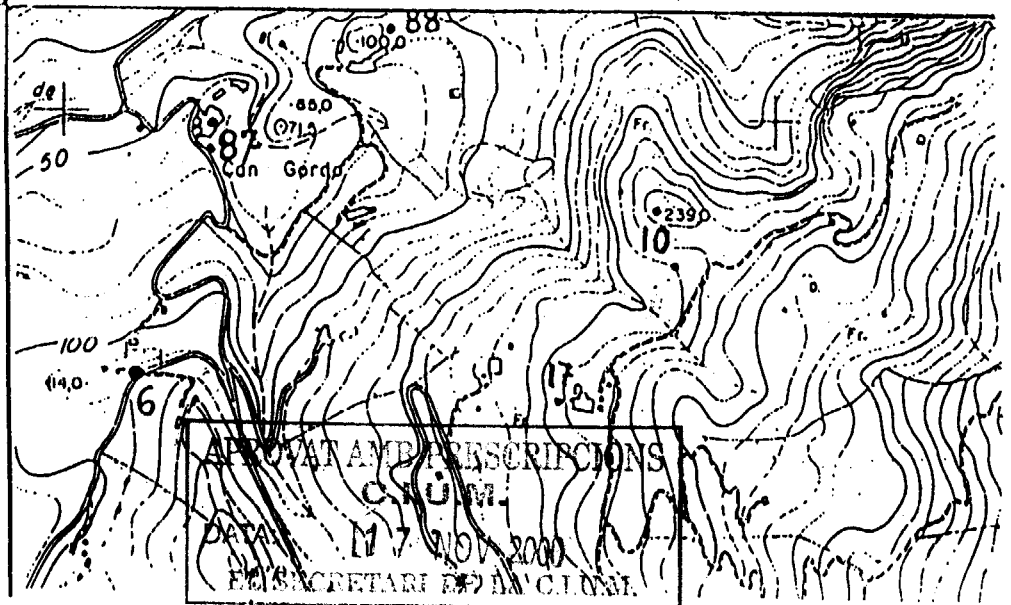
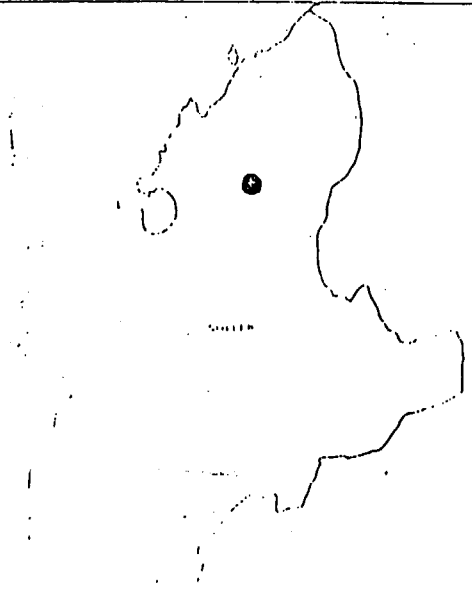
Coordenades U.T.M.: 475700 - 4405600

Fotografia Aèria: Núm. Full	Núm. Foto	Data	Organisme
176791	Abril 1984.	ESTOP	

Núm. Registre Cadastral: Full	Polígon	Parcel·la
2	3	439-440

Referències núm. Inventari Jaciment	IMPP	PIC	Altres

Mapa terme municipal





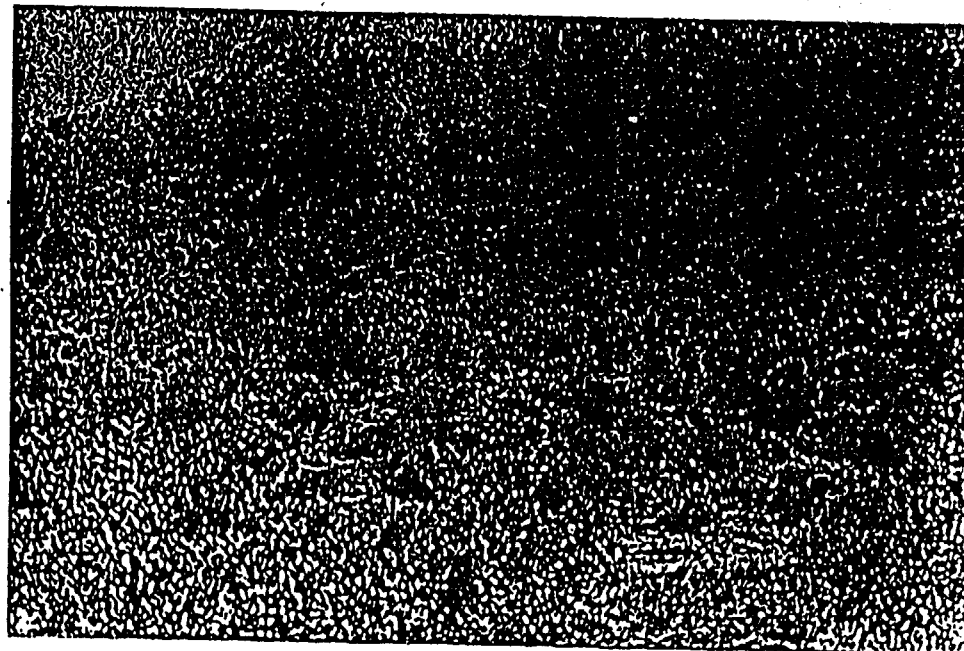


GOVERN BALEAR  
CONSELLERIA DE CULTURA, EDUCACIÓ  
I ESPORTS  
DIRECCIÓ GENERAL DE CULTURA  
SERVEI DE PATRIMONI

0002818  
Jaciment SO.18. CA SES XAQUE.

Localització Serra Nord
Illa Mallorca
Municipi Sóller

Fotografia identificativa (9x13)



Lloc / Parròquia 1'Horta

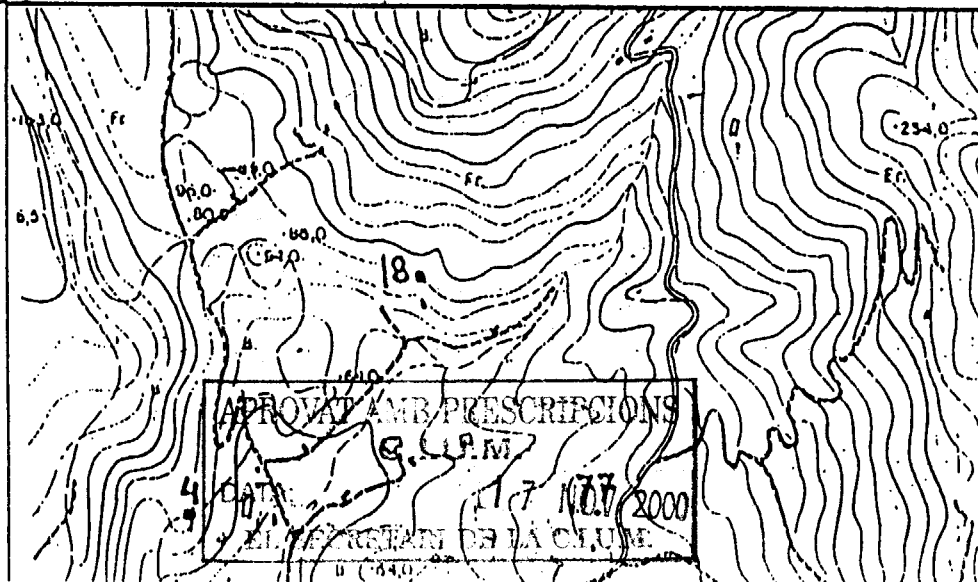
Coordenades U.T.M. 475260 - 4404595,80

Fotografia Aèria: Núm. Full Núm. Foto Data Organisme  
176791 Abril 1984. ESTOP

Núm. Registre Cadastral: Full Poligon Parcel·la  
1 2 sect. 2 491-492-496

Referències núm. Inventari Jaciment. IMPP PIC Altres

Mapa terme municipal






Jaciment SO.19. CAN CIUTELLER 819

GOVERN BALEAR  
CONSELLERIA DE CULTURA, EDUCACIÓ  
I ESPORTS  
DIRECCIÓ GENERAL DE CULTURA  
SERVEI DE PATRIMONI

Localització	Serra Nord
Illa	Mallorca
Municipi	Sóller.

Fotografia identificativa (9x13)



Lloc / Parròquia Biniaraix

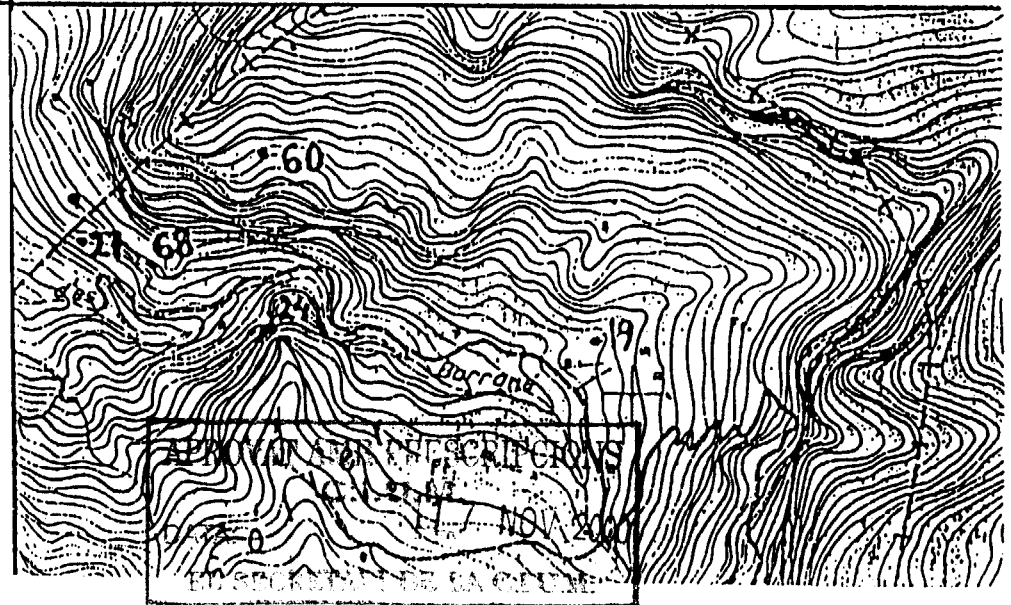
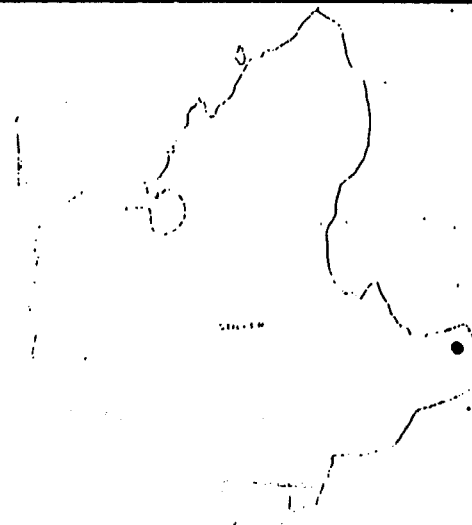
Coordenades U.T.M. 478949,97 - 4402087,30

Fotografia Aèria: Núm. Full	Núm. Foto	Data	Organisme
176902		Abril 1984.	ESTOP

Núm. Registre Cadastral: Full	Polígon	Parcel·la
	4	1705

Referències núm. Inventari	Jaciment	IMPP	PIC	Altres

Mapa terme municipal






GOVERN BALEAR  
 CONSELLERIA DE CULTURA, EDUCACIÓ  
 I ESPORTS  
 DIRECCIÓ GENERAL DE CULTURA  
 SERVEI DE PATRIMONI

0000820  
 Jaciment SO.20. CAS XORC.  
 ES FORN DES GUIX

Localització Serra Nord
Illa Mallorca
Municipi Sòller

Fotografia identificativa (9x13)



Lloc / Parròquia Sòller

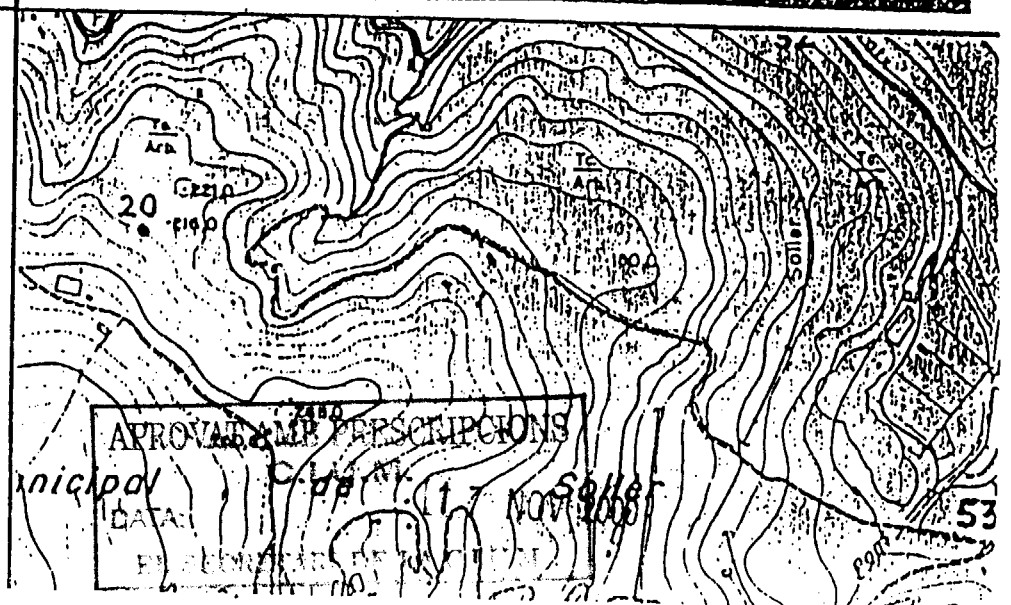
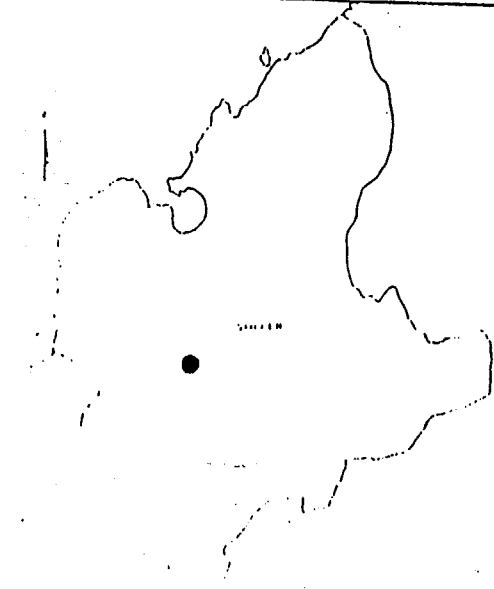
Coordenades U.T.M. 473425 - 4402645

Fotografia Aèria: Núm. Full	Núm. Foto	Data	Organisme
176835		Abril 1984.	ESTOP

Núm. Registre Cadastral: Full	Poligon	Parcel·la
2	5 sect. 2	433 i 440

Referències núm. Inventari	Jaciment	IMPP	PIC	Altres
----------------------------	----------	------	-----	--------

Mapa terme municipal






GOVERN BALEAR  
 CONSELLERIA DE CULTURA, EDUCACIÓ  
 I ESPORTS  
 DIRECCIÓ GENERAL DE CULTURA  
 SERVEI DE PATRIMONI

0000821  
 Jaciment SO.21. CLAPER DELS  
 GENTILS. CAN MUANA

Localització Serra Nord
Illa Mallorca
Municipi Sòller

Fotografia identificativa (9x13)



Lloc / Parròquia Biniaraix

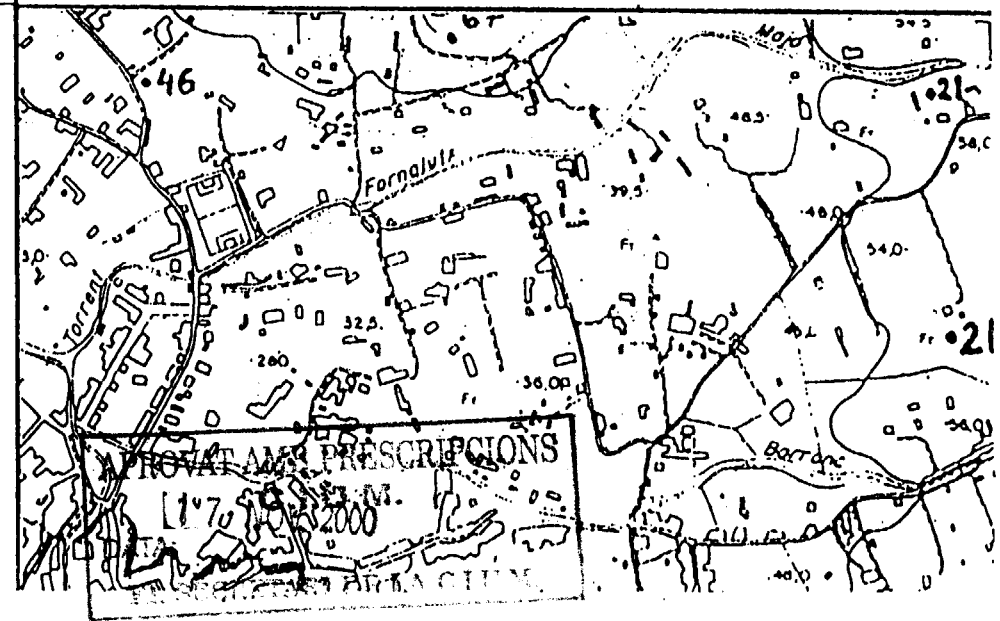
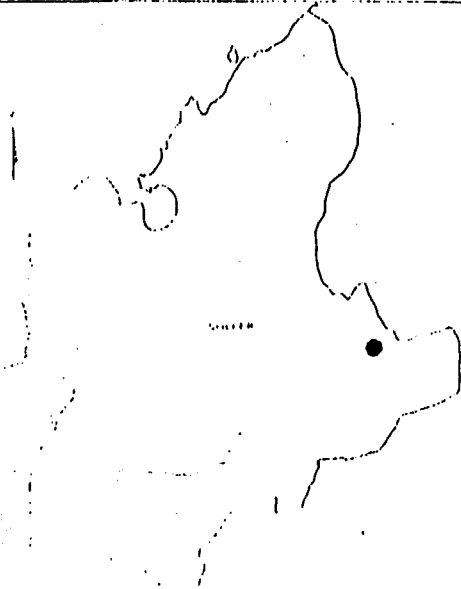
Coordenades U.T.M. 476900-4402715

Fotografia Aèria: Núm. Full	Núm. Foto	Data	Organisme
176838	Abril 1984.	ESTOP	

Núm. Registre Cadastral: Full	Polígon	Parcel·la
2	4, sec 4	787

Referències núm. Inventari Jaciment	IMPP	PIC	Altres
02.X.1317			

Mapa terme municipal






Jaciment SO.22. S'AMARADOR 0003822

GOVERN BALEAR  
CONSELLERIA DE CULTURA, EDUCACIÓ  
I ESPORTS  
DIRECCIÓ GENERAL DE CULTURA  
SERVEI DE PATRIMONI

Localització Serra Nord

Fotografia identificativa (9x13)

Illa Mallorca



Municipi Sòller

Lloc / Parròquia Sòller

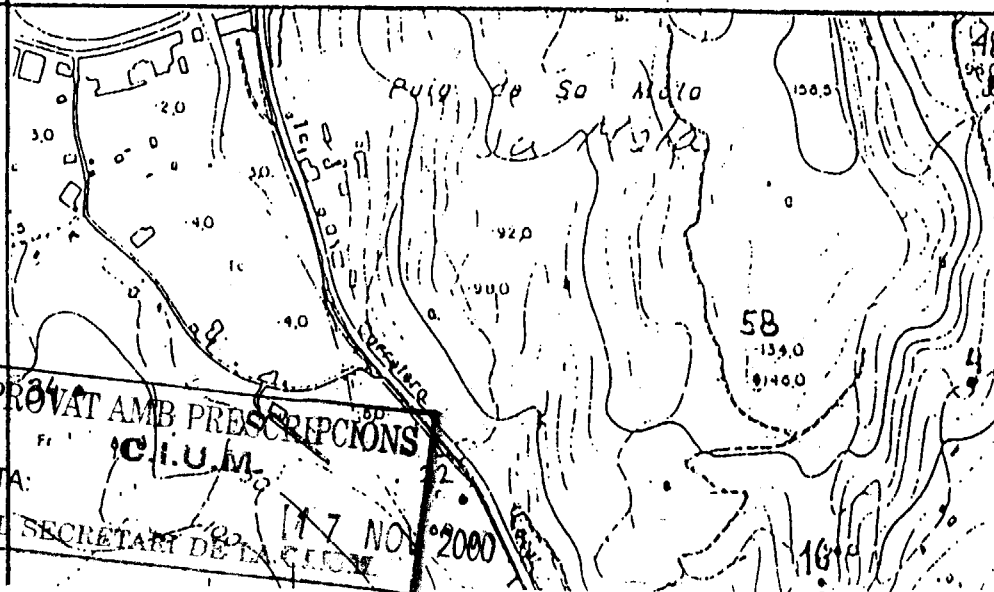
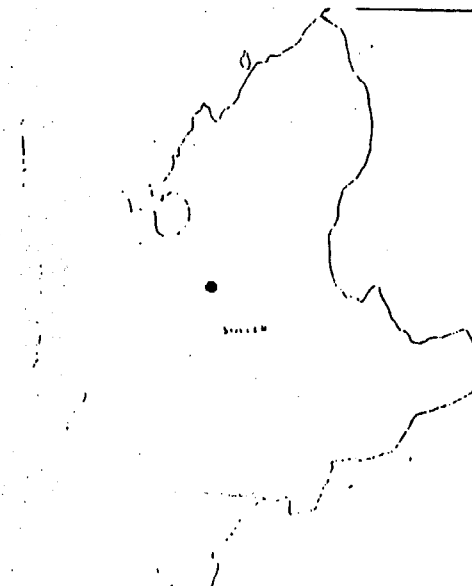
Coordenades U.T.M. 474210 - 4404130

Fotografia Aèria: Núm. Full Núm. Foto Data Organisme  
176838 Abril 1984. ESTOP

Núm. Registre Cadastral: Full Poligon Parcel·la  
1 1 68/69a

Referències núm. Inventari Jaciment IMPP PIC Altres

Mapa terme municipal



APROVAT AMB PRESCRIPCIONS  
FI C.I.U.M.  
DATA: 17 NOV 2000  
EL SECRETARI DE LA CIUTAT




GOVERN BALEAR  
 CONSELLERIA DE CULTURA, EDUCACIÓ  
 I ESPORTS  
 DIRECCIÓ GENERAL DE CULTURA  
 SERVEI DE PATRIMONI

823

Jaciment **SO.23. Muleta Gran. Plaça Gran 3.**

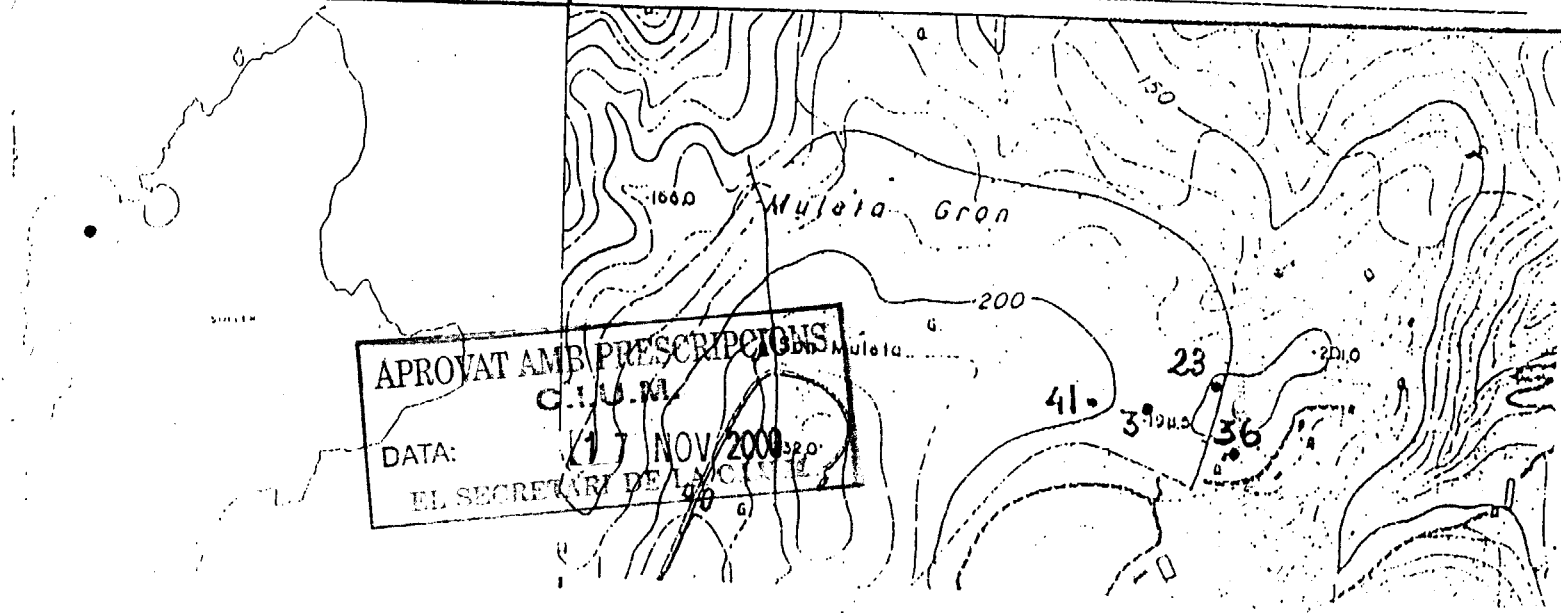
Localització	Serra Nord
Illa	Mallorca
Municipi	Sóller

Fotografia identificativa (9x13)



Lloc / Parròquia	Sóller		
Coordenades U.T.M.	472835 - 4404300		
Fotografia Aèria: Núm. Full	Núm. Foto	Data	Organisme
176788		Abril 1984.	ESTOP
Núm. Registre Cadastral: Full	Polígon	Parcel·la	
2	1, sec.2	509	
Referències núm. Inventari Jaciment	IMPP	PIC	Altres

Mapa terme municipal



**APROVAT AMB PRESCRIPCIONS**  
 C.I.U.M.  
 DATA: 17 NOV 2000  
 EL SECRETARI DE L'IC



Jaciment 50.32. CAN RUAT

GOVERN BALEAR  
CONSELLERIA DE CULTURA, EDUCACIÓ  
I ESPORTS  
DIRECCIÓ GENERAL DE CULTURA  
SERVEI DE PATRIMONI

Localització Serra Nord

Illa Mallorca

Municipi Sòller

Fotografia identificativa (9x13)

Lloc / Parròquia Sòller

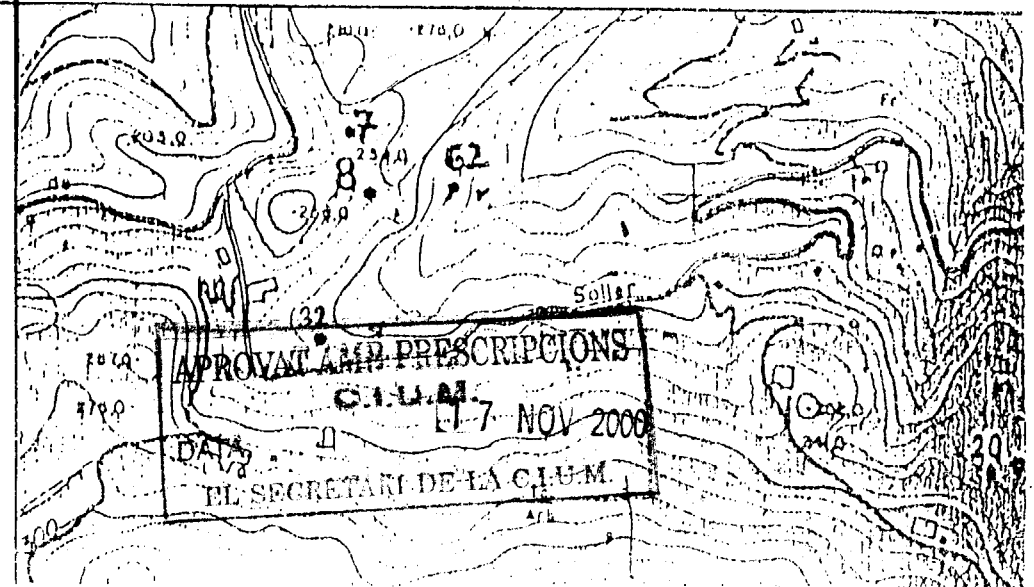
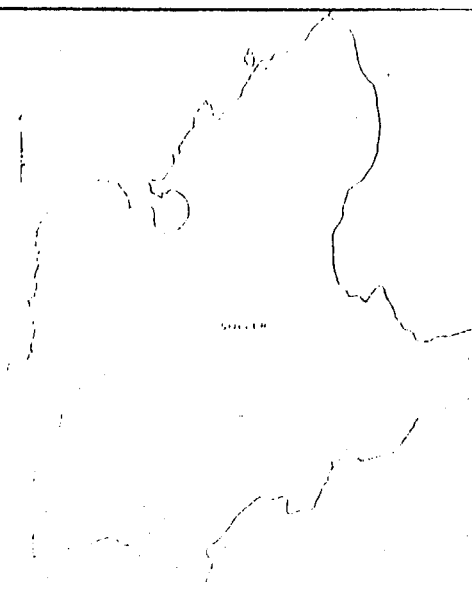
Coordenades U.T.M. 472520 - 4402790

Fotografia Aèria: Núm. Full 176788 Núm. Foto Abril 1984 Data Organisme ESTOP

Núm. Registre Cadastral: Full Polígon Parcel·la  
2 1 sec.2. 418/419

Referències núm. Inventari Jaciment IMPP PIC Altres

Mapa terme municipal





GOVERN BALEAR  
 CONSELLERIA DE CULTURA, EDUCACIÓ  
 I ESPORTS  
 DIRECCIÓ GENERAL DE CULTURA  
 SERVEI DE PATRIMONI

Localització	Serra Nord
Illa	Mallorca
Municipi	Sóller

Fotografia identificativa (9x13)



Lloc / Parròquia Biniaraix

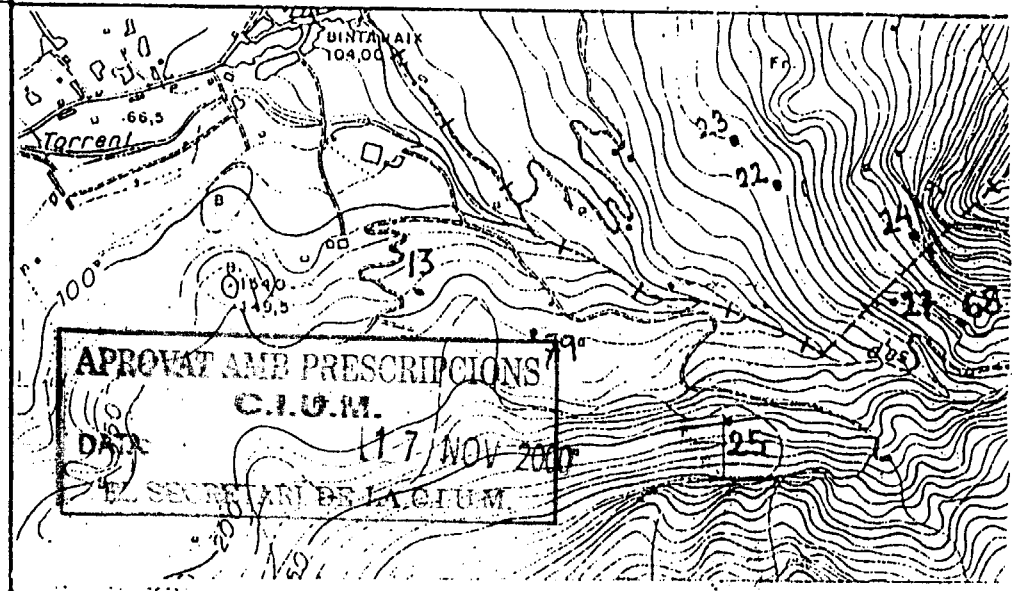
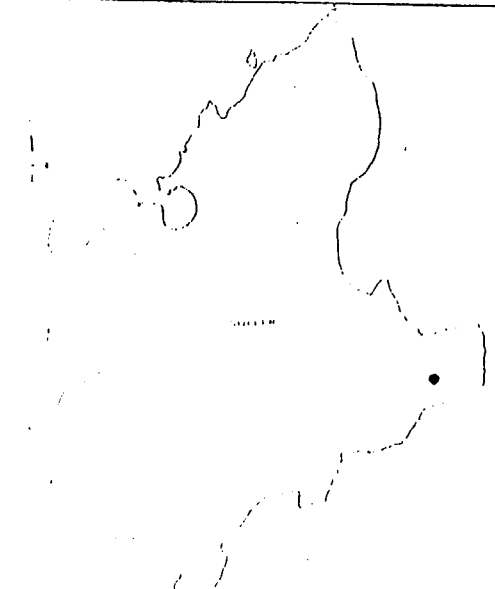
Coordenades U.T.M. 477999,97 - 4402039

Fotografia Aèria: Núm. Full	Núm. Foto	Data	Organisme
176902		Abril 1984.	ESTOP

Núm. Registre Cadastral: Full	Polígon	Parcel·la
1	4 sect.8.	1649

Referències núm. Inventari Jaciment	IMPP	PIC	Altres
02.C.1294			

Mapa terme municipal



APROVAT AMB PRESCRIPCIONS  
 C.I.U.M.  
 DATA 11-7/NOV-2007  
 EL SECRETARI DE L'AJUNTAMENT

0600825

Jaciment SO.251. GOVERN BALEAR





GOVERN BALEAR  
 CONSELLERIA DE CULTURA, EDUCACIÓ  
 I ESPORTS  
 DIRECCIÓ GENERAL DE CULTURA  
 SERVEI DE PATRIMONI

Localització	Serra Nord
Illa	Mallorca
Municipi	Sóller

Jaciment SO.26. COVA DE SA  
 CIGADA

Lloc / Parròquia Biniaraix

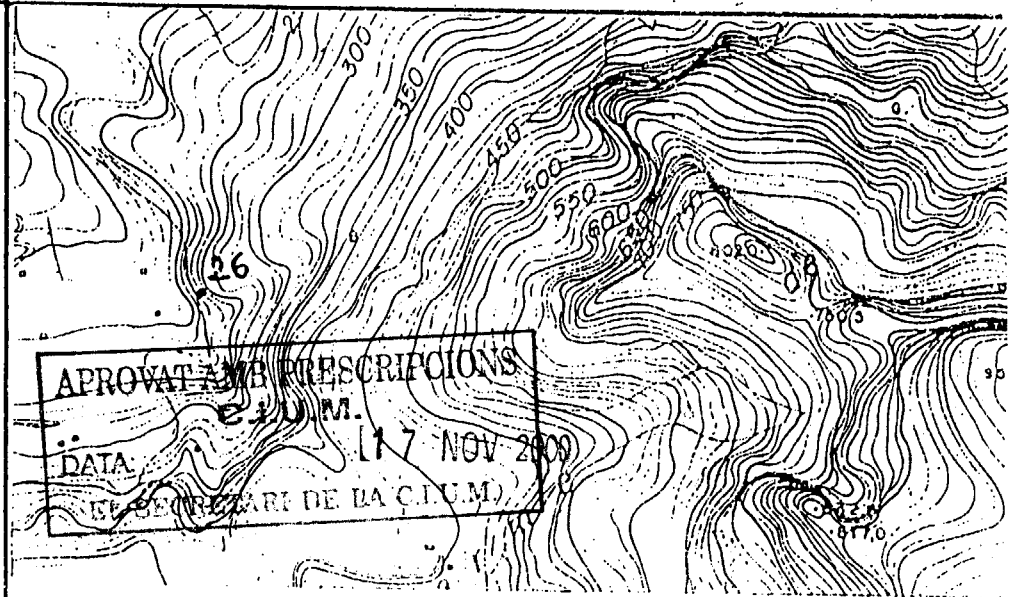
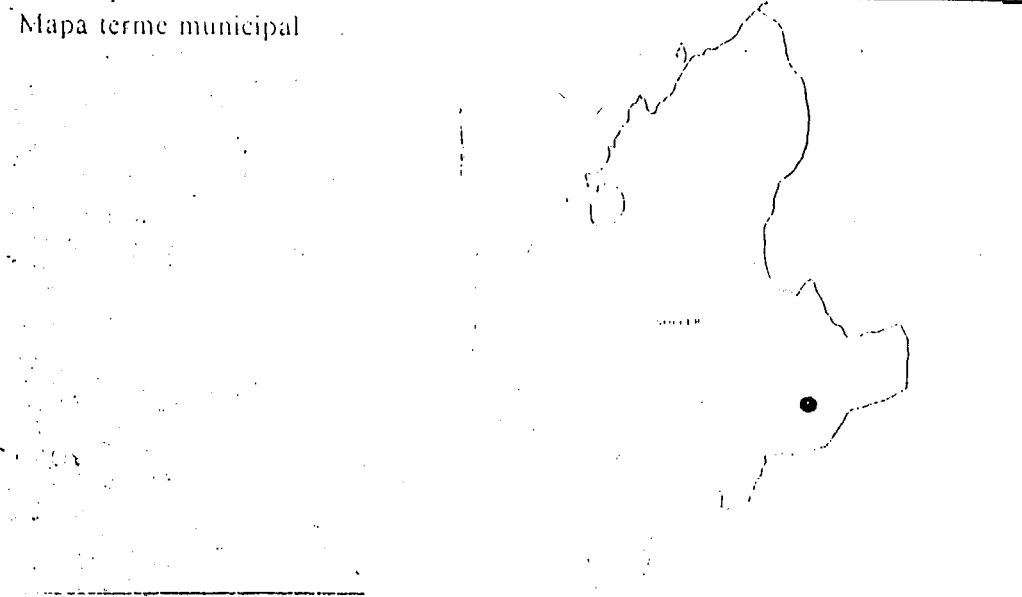

Coordenades U.T.M. 477254 - 4401438

Fotografia Aèria: Núm. Full	Núm. Foto	Data	Organisme
176902		Abril 1984.	ESTOP

Núm. Registre Cadastral: Full	Polígon	Parcel·la
2	4 sect.8	1813-14

Referències núm. Inventari	Jaciment	IMPP	PIC	Altres
	02.C.1311			

Fotografia identificativa (9x13)





GOVERN BALEAR  
 CONSELLERIA DE CULTURA, EDUCACIÓ  
 I ESPORTS  
 DIRECCIO GENERAL DE CULTURA  
 SERVEI DE PATRIMONI

31 1 1984 0827  
 Jaciment SO.27. COVAL DE PEP  
 RAVE.

Localització Serra Nord
Illa Mallorca
Municipi Sòller

Fotografia identificativa (9x13)



Lloc / Parròquia Biniaraix

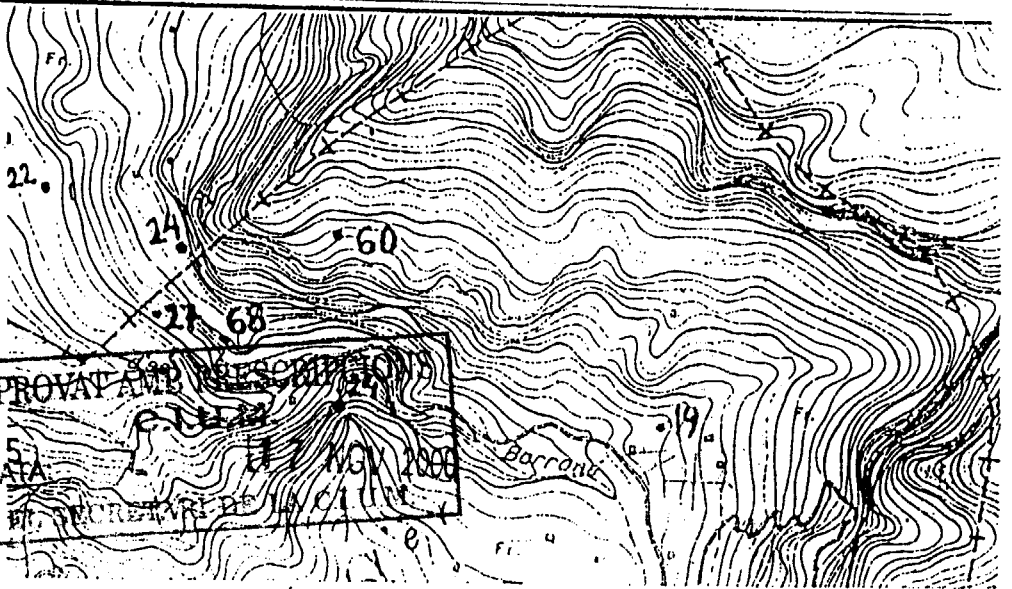
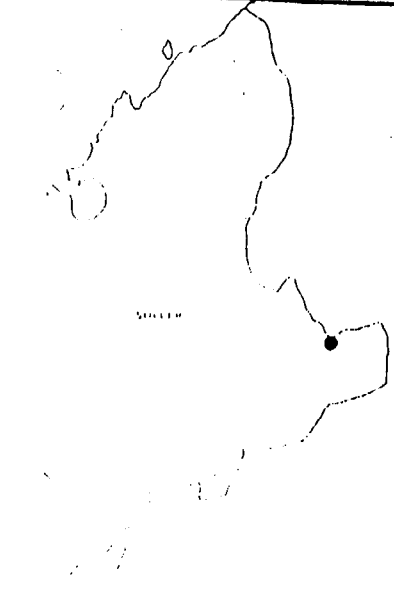
Coordenades U.T.M. 478236-4402206,30

Fotografia Aèria: Núm. Full	Núm. Foto	Data	Organisme
176902	Abril	1984.	ESTOP

Núm. Registre Cadastral: Full	Poligon	Parcel·la
1	4 sect.8.	1656

Referències núm. Inventari	Jaciment	IMPP	PIC	Altres
----------------------------	----------	------	-----	--------

Mapa terme municipal





GOVERN BALEAR  
 CONSELLERIA DE CULTURA, EDUCACIÓ  
 I ESPORTS  
 DIRECCIO GENERAL DE CULTURA  
 SERVEI DE PATRIMONI

Localització	Serra Nord
Illa	Mallorca
Municipi	Sóller

Foto: -fía identificativa (9x13)



0000828

Jaciment SO. 28. COVA DES  
 NEGRET.

Lloc / Parròquia      Sóller


Coordenades U.T.M.    476790 - 4400945,80

Fotografia Aèria: Núm. Full	Núm. Foto	Data	Organisme
176902		Abril 1984.	ESTOP

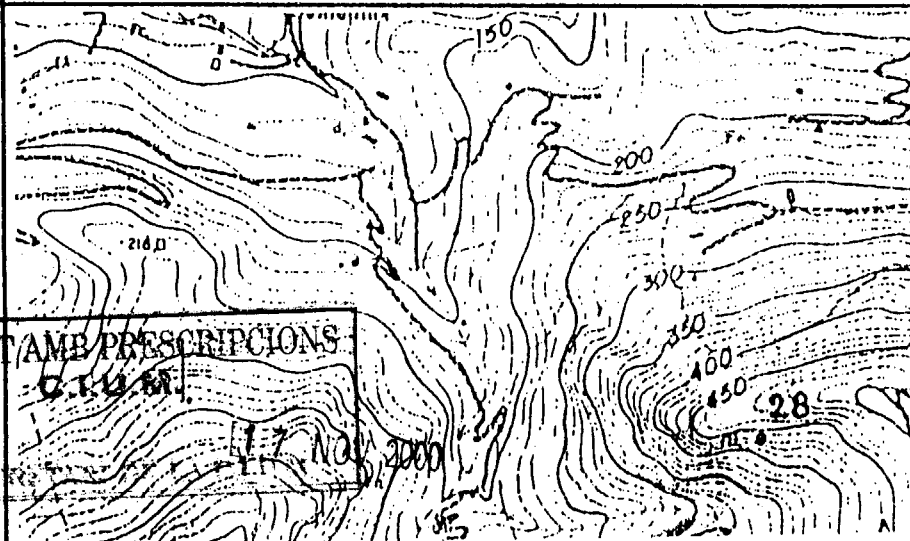
Núm. Registre Cadastral: Full	Polígon	Parcel·la
3	4 sec.8.	1892a

Referències núm. Inventari	Jaciment	IMPP	PIC	Altres
02.C.1302				

Mapa terme municipal



APROVAT AMB PRESCRIPCIONS  
 DATA: 17 de Juliol 2000  
 EL SECRETARI





GOVERN BALEAR  
 CONSELLERIA DE CULTURA, EDUCACIÓ  
 I ESPORTS  
 DIRECCIÓ GENERAL DE CULTURA  
 SERVEI DE PATRIMONI

829  
 JACIMENT SO. 29. COVA DE  
 MULETA. BENS D'AVALL.

Localització Serra Nord

Fotografia identificativa (9x13)

Illa Mallorca

Municipi  
 Sóller



Lloc / Parròquia Sóller

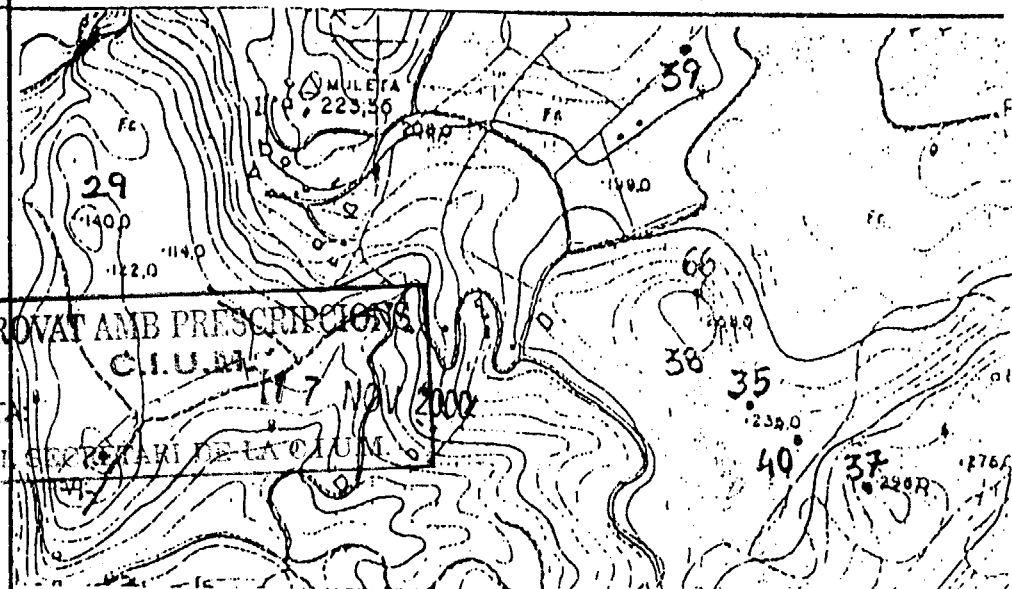
Coordenades U.T.M. 471610 - 4403805,80

Fotografia Aèria: Núm. Full	Núm. Foto	Data	Organisme
176788		Abril 1984.	ESTOP

Núm. Registre Cadastral: Full	Polígon	Parcel·la
2	1, sect.2	481 a

Referències núm. Inventari Jaciment	IMPP	PIC	Altres
02.C.1305			

Mapa terme municipal






GOVERN BALEAR  
 CONSELLERIA DE CULTURA, EDUCACIÓ  
 I ESPORTS  
 DIRECCIÓ GENERAL DE CULTURA  
 SERVEI DE PATRIMONI

Localització **Serra Nord**

Illa **Mallorca**

Municipi  
**Sóller**

Fotografia identificativa (9x13)



Lloc / Parròquia **Sóller**

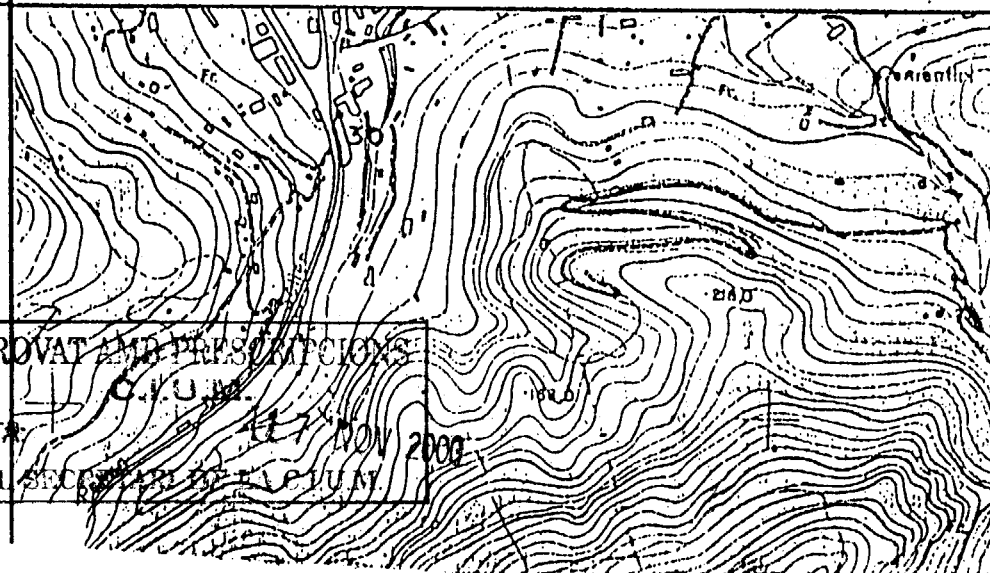
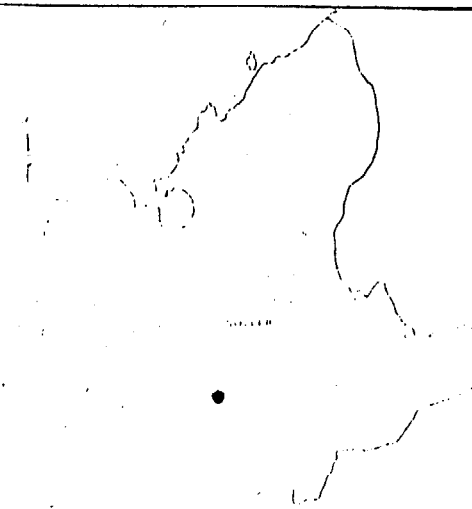
Coordenades UTM. **475390 - 4401405,80**

Fotografia Aèria: Núm. Full    Núm. Foto    Data    Organisme  
**176899    /    Abril 1984, ESTOP**

Núm. Registre Cadastral: Full    Polígon    Parcel·la  
**1    4 sect.7    1555-1556**

Referències núm. Inventari Jaciment    IMPP    PIC    Altres

Mapa terme municipal



APROVAT AMB PRESCRIPCIONS  
 C.I.U.M.  
 DATA: **11 NOV 2000**  
 EL SECRETARI DE CULTURA

830


Jaciment **SO.30. Can Puigmal.**  
**Es Convent.**



GOVERN BALEAR  
CONSELLERIA DE CULTURA, EDUCACIÓ  
I ESPORTS  
DIRECCIÓ GENERAL DE CULTURA  
SERVEI DE PATRIMONI

0050331  
Jaciment SO.31. BALITX. COVA  
DES PAS DE S'HEURA.

Localització Serra Nord
Illa Mallorca
Municipi Sòller



Lloc / Parròquia Sòller

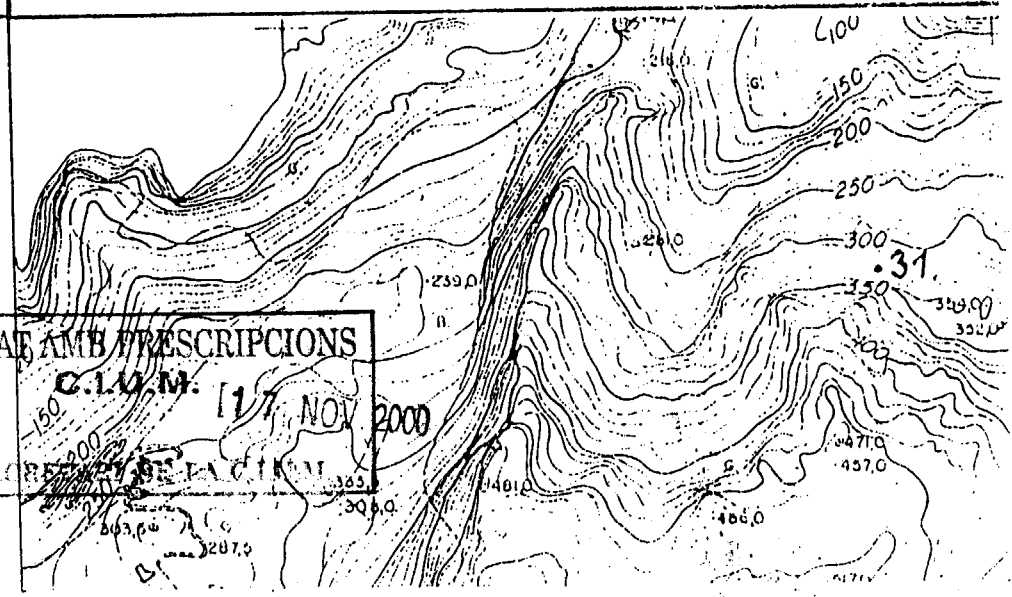
Coordenades UTM. 476823 - 4407630

Fotografia Aèria: Núm. Full	Núm. Foto	Data	Organisme
	176793	Abril 1984.	ESTOP

Núm. Registre Cadastral: Full	Polígon	Parcel·la
3	3	445

Referències núm. Inventari Jaciment	IMPP	PIC	Altres

Mapa terme municipal



APROVAT AMB PRESCRIPCIONS  
C.L.U.M. [17] NOV 2000  
DATA:  
EL SECRETARI DE FACILITACIÓ



GOVERN BALEAR  
 DIRECCIO GENERAL DE CULTURA, EDUCACIO I ESPORTS  
 DIRECCIO GENERAL DE CULTURA  
 SERVEI DE PATRIMONI

Localització Serra Nord
Illa Mallorca
Municipi Sòller

Fotografia identificativa (9x13)



SOLLER

Parroquia Biniraix

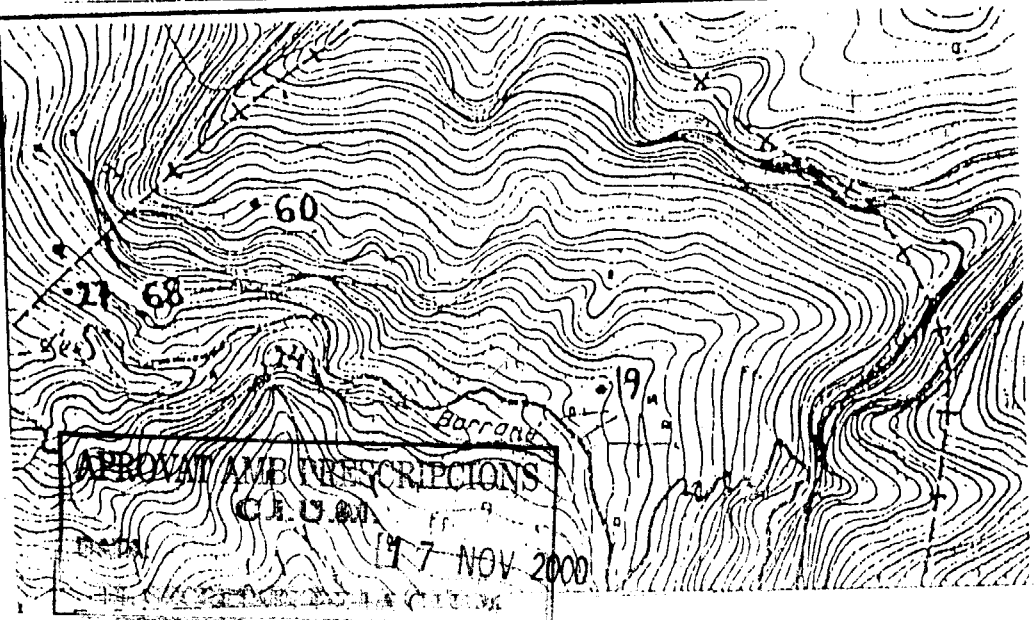
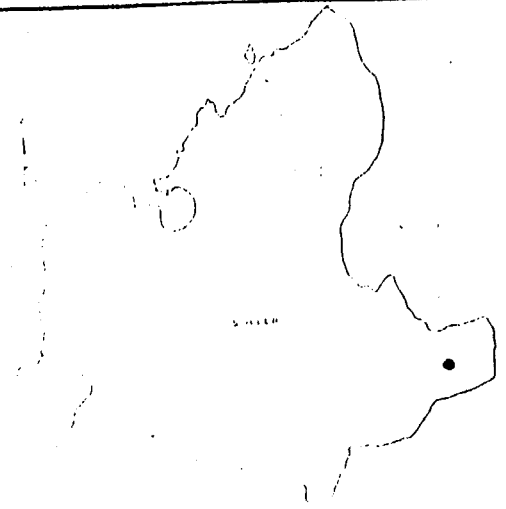
Coordenades UTM. 478495 - 440294,30

Fotografia Aèria: Núm. Full. Núm. Foto Data Organisme  
 176902 Abril 1984. ESTOP

n. Registre Cadastral: Full Poligon Parcel·la  
 1 4 sect.8 1748

Referències núm. Inventari Jaciment IMPP PIC Altres  
 02.C.1293

Mapa de terme municipal



APROVAT AMB PRESCRIPCIONS  
 CLU.S.M.  
 17 NOV 2000

Jaciment 50.24. COVA DE SES ALFABIES




GOVERN BALEAR  
 CONSELLERIA DE CULTURA, EDUCACIÓ  
 I ESPORTS  
 DIRECCIÓ GENERAL DE CULTURA  
 SERVEI DE PATRIMONI

Localització Serra Nord

Illa Mallorca

Municipi Sòller

Fotografia identificativa (9x13)



Jaciment SO.33. MULETA DE  
 CA S'HEREU. PEDRERA.

Lloc / Parròquia Port de Sòller

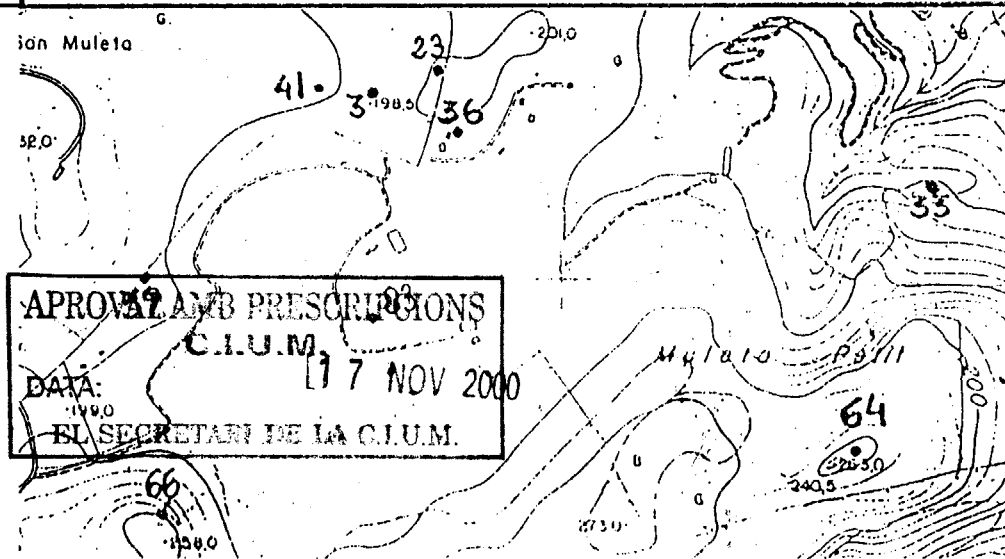
Coordenades U.T.M. 473510 - 4404145

Fotografia Aèria: Núm. Full	Núm. Foto	Data	Organisme
176788		Abril 1984-	ESTOP

Núm. Registre Cadastral: Full	Poligon	Parcel·la
2	1, sec.2.	381

Referències núm. Inventari	Jaciment	IMPP	PIC	Altres
----------------------------	----------	------	-----	--------

Mapa terme municipal







GOVERN BALEAR  
 CONSELLERIA DE CULTURA, EDUCACIÓ  
 I ESPORTS  
 DIRECCIÓ GENERAL DE CULTURA  
 SERVEI DE PATRIMONI

Jaciment SO.34 MULETA DE CAI  
 BARDI

Localització Serra Nord
Illà Mallorca
Municipi Sòller

Fotografia identificativa (9x13)



Lloc / Parròquia Port de Sòller

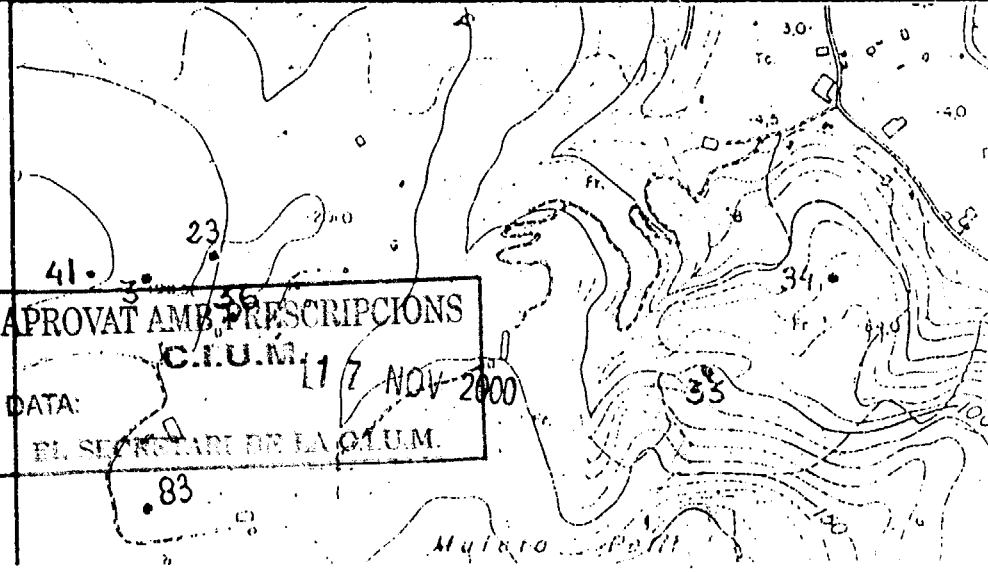
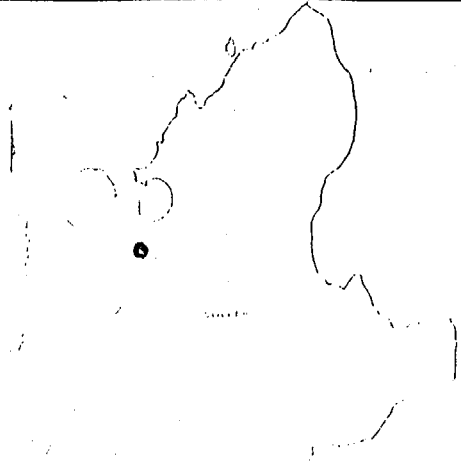
Coordenades U.T.M. 473680 - 4404275

Fotografia Aèria: Núm. Full	Núm. Foto	Data	Organisme
176788		ABR 11 1984.	ESTOP

Núm. Registre Cadastral: Full	Polígon	Parcel·la
2	1 sec.2.	381

Referències núm. Inventari	Jaciment	IMPP	PIC	Altres
----------------------------	----------	------	-----	--------

Mapa terme municipal



APROVAT AMB PRESCRIPCIONS  
 CI.U.M.  
 DATA: 17 NOV 2000  
 EL SECRETARI DE LA CI.U.M.



GOVERN BALEAR  
CONSELLERIA DE CULTURA, EDUCACIÓ  
I ESPORTS  
DIRECCIÓ GENERAL DE CULTURA  
SERVEI DE PATRIMONI

Localització	Serra Nord
Illa	Mallorca
Municipi	Sóller

Fotografia identificativa (9x13)



Lloc / Parroquia Port de Sóller

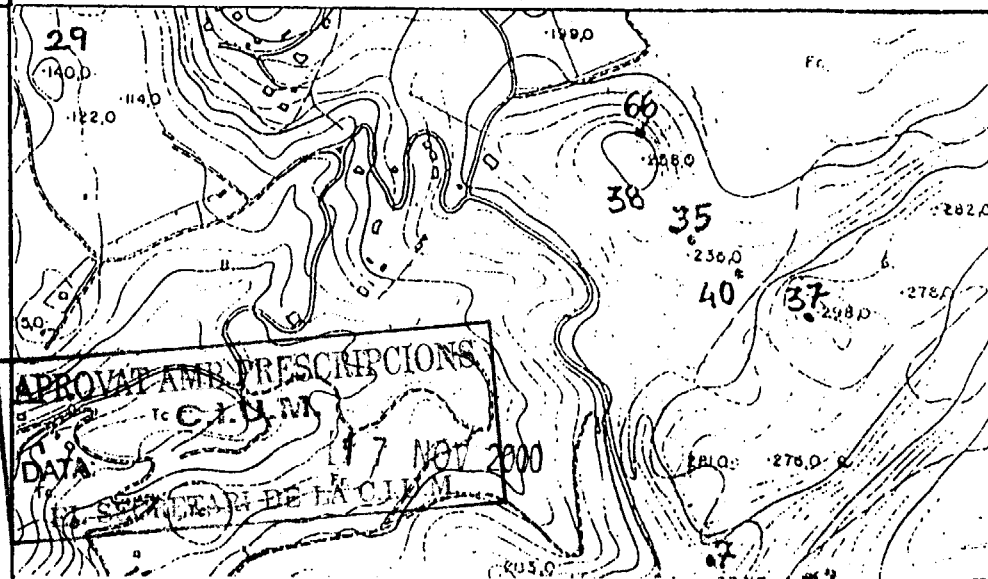
Coordenades U.T.M. 472540 - 4403525

Fotografia Aèria: Núm. Full	Núm. Foto	Data	Organisme
176788	Abril 1984-	ESTOP	

Núm. Registre Cadastral: Full	Polígon	Parcel·la
2	1 sect. 2.	426a

Referències núm. Inventari	Jaciment	IMPP	PIC	Altres

Mapa terme municipal



Jaciment SO.35. CAMI DEL PLA  
DELS MOLONS. MULETA CALS AVT

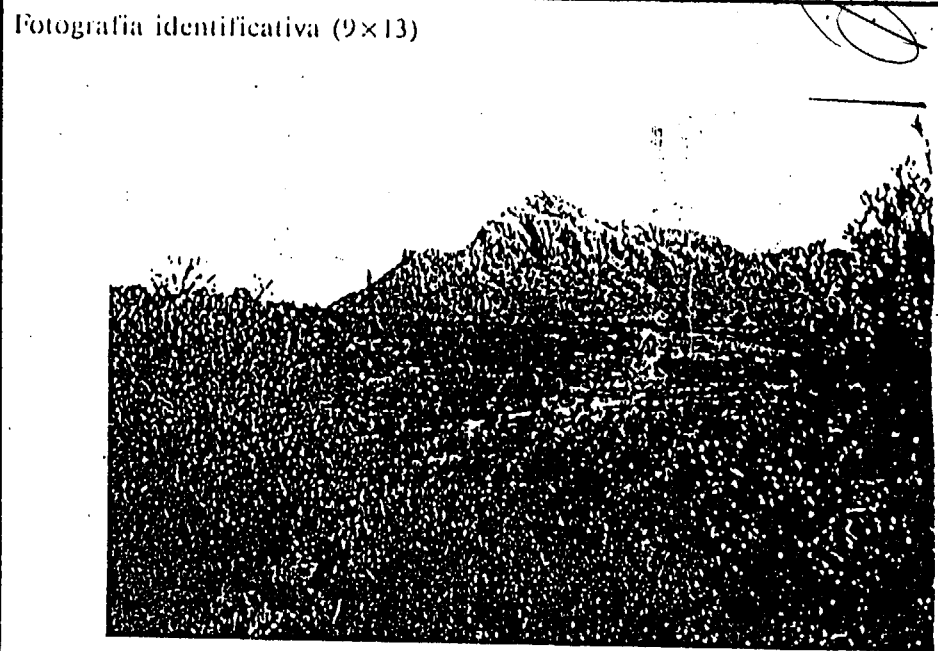


0000836

Jaciment SO.36. CAN MORA.MULETA

GOVERN BALEAR  
CONSELLERIA DE CULTURA, EDUCACIÓ  
I ESPORTS  
DIRECCIÓ GENERAL DE CULTURA  
SERVEI DE PATRIMONI

Localització Serra Nord
Illa Mallorca
Municipi Sòller



Lloc / Parròquia Port de Sòller

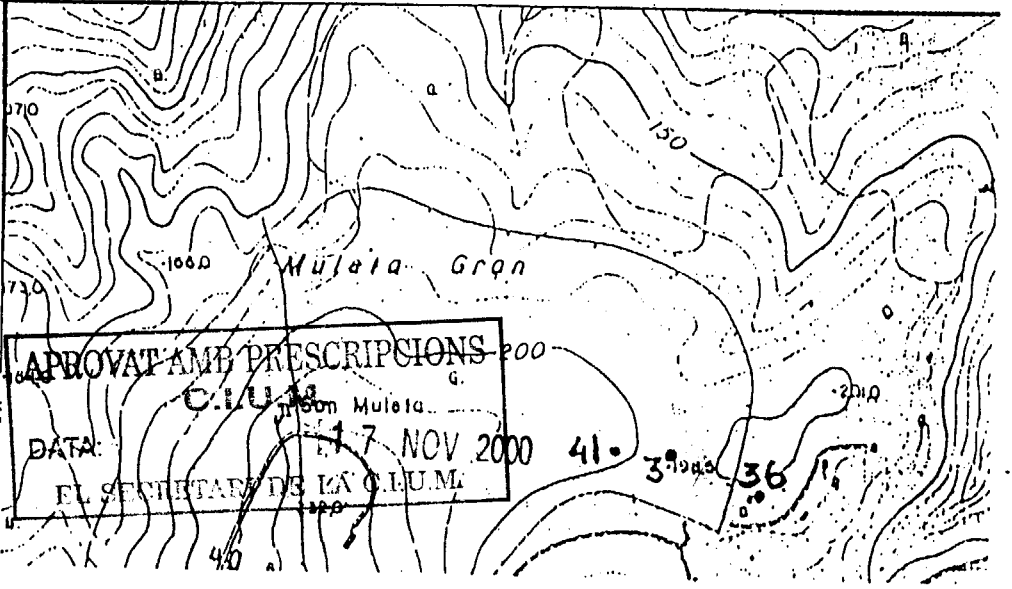
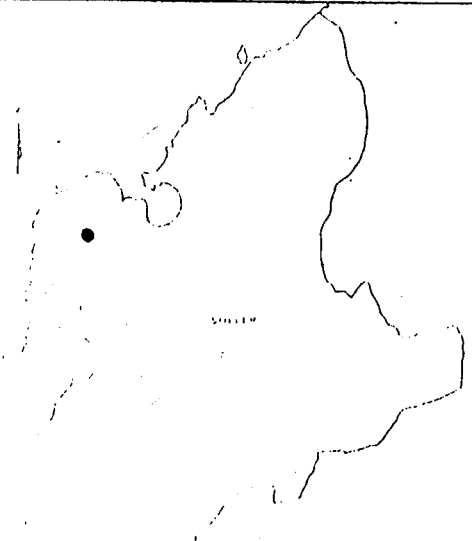
Coordenades U.T.M. 472850 - 4404215,80

Fotografia Aèria: Núm. Full	Núm. Foto	Data	Organisme
176788	Abril 1984	ESTOP	

Núm. Registre Cadastral: Full	Polígon	Parcel·la
2	1 sec.2.	372a

Referències núm. Inventari Jaciment	IMPP	PIC	Altres

Mapa terme municipal





GOVERN BALEAR  
 CONSELLERIA DE CULTURA, EDUCACIÓ  
 I ESPORTS  
 DIRECCIO GENERAL DE CULTURA  
 SERVEI DE PATRIMONI

Localització Serra Nord
Illa Mallorca
Municipi Sòller

Fotografia identificativa (9x13)

Jaciment SO.37. ERMITA DEL  
 PARE CATANY

0000937



Lloc / Parròquia Port de Sòller

Coordenades U.T.M. 427675 - 4403425,80

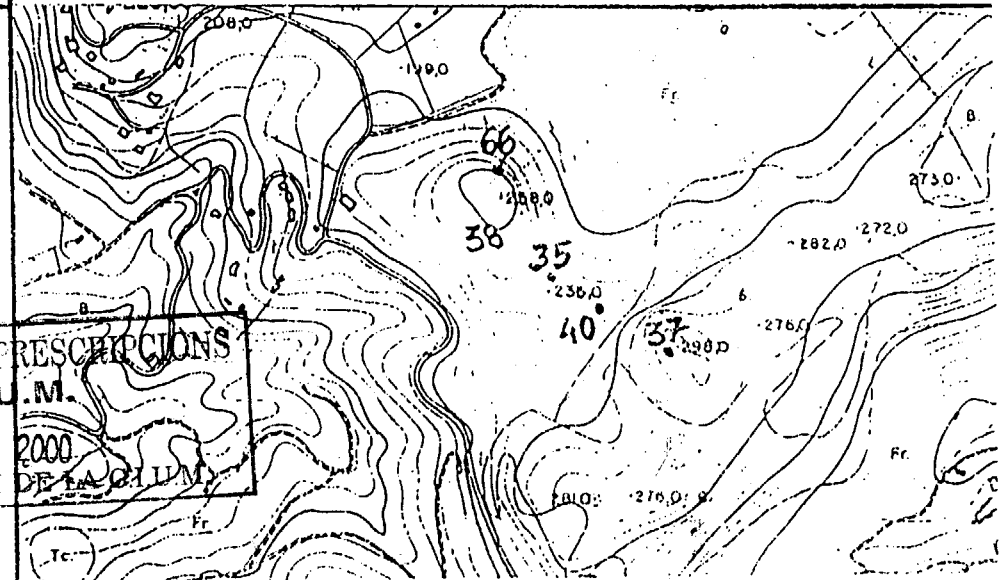
Fotografia Aèria: Núm. Full	Núm. Foto	Data	Organisme
176788	Abril	1984,	ESTOP

Núm. Registre Cadastral: Full	Poligon	Parcel·la
2	1 sect.2.	426

Referències núm. Inventari Jaciment	IMPP	PIC	Altres
Posiblement 02.X.1295			

Mapa terme municipal

APROVAT AMB PRESCRIPCIONS  
 C.I.U.M.  
 DATA: 17 NOV 2000  
 EL SECRETARI DE LA C.I.U.M.





GOVERN BALEAR  
 CONSSELLERIA DE CULTURA, EDUCACIÓ  
 I ESPORTS  
 DIRECCIÓ GENERAL DE CULTURA  
 SERVEI DE PATRIMONI

Localització Serra Nord

Illa Mallorca

Municipi  
 Sóller

Fotografia identificativa (9x13)



0000838  
 Jaciment SO.38. Muleta de Cals  
 Avinyons. ES FORN DE CALÇ.

Lloc / Parròquia Port de Sóller

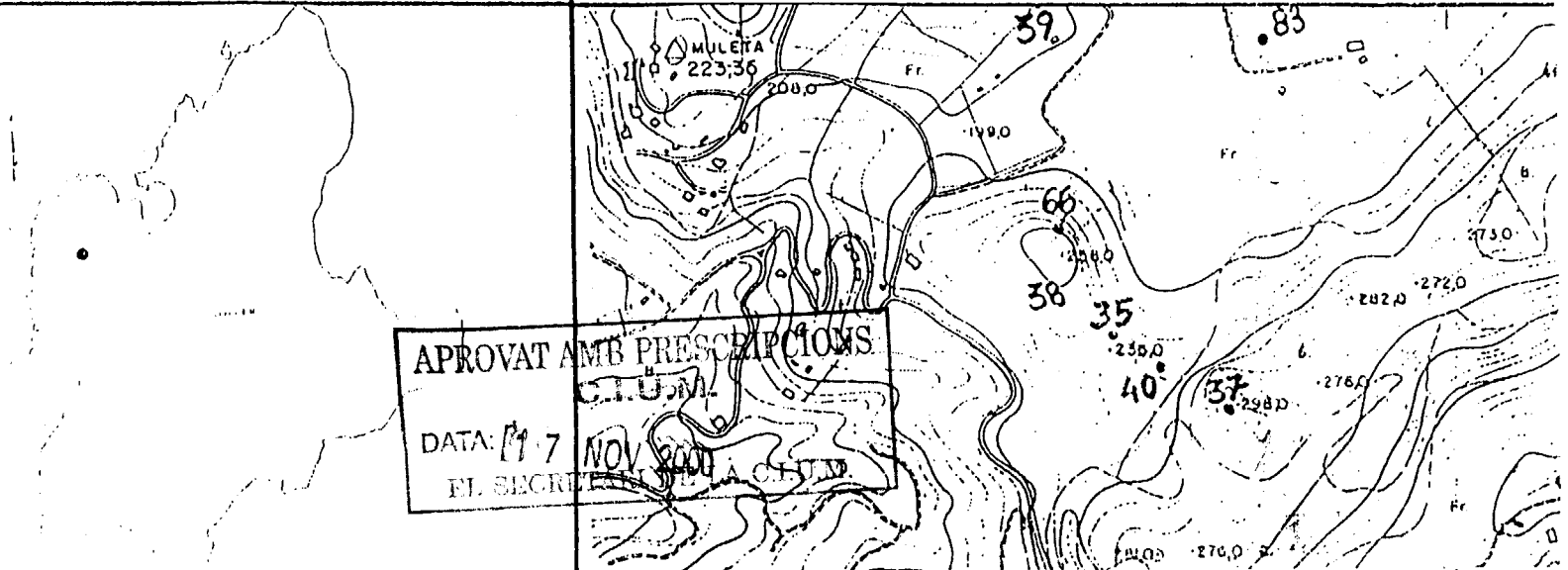
Coordenades U.T.M. 472450 - 4403585

Fotografia Aèria: Núm. Full Núm. Foto Data Organisme  
 176788 Abril 1984. ESTOP

Núm. Registre Cadastral: Full Polígon Parcel·la  
 2 1, sect.2. 426

Referències núm. Inventari Jaciment IMPP PIC Altres

Mapa terme municipal





GOVERN BALEAR  
 CONSELLERIA DE CULTURA, EDUCACIÓ  
 I ESPORTS  
 DIRECCIÓ GENERAL DE CULTURA  
 SERVEI DE PATRIMONI

Jaciment SO.39. MULETA GRAN.  
 CAS BERNATS.

Localització Serra Nord
Illa Mallorca
Municipi Sóller

Fotografia identificativa (9x13)



Lloc / Parròquia Port de Sóller

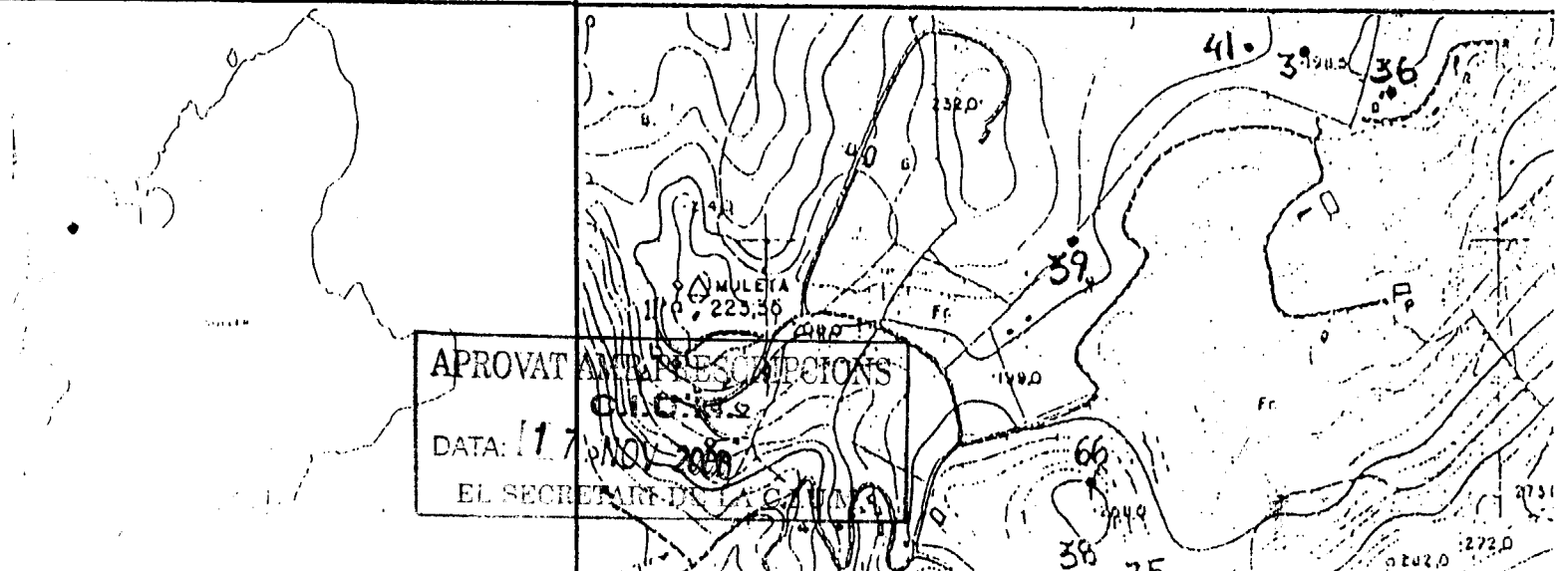
Coordenades U.T.M. 472410 - 4404005,80.

Fotografia Aèria: Núm. Full	Núm. Foto	Data	Organisme
176788		Abril 1984.	ESTOP

Núm. Registre Cadastral: Full	Polígon	Parcel·la
2	1, sec.2	509

Referències núm. Inventari	Jaciment	IMPP	PIC	Altres
----------------------------	----------	------	-----	--------

Mapa terme municipal



APROVAT ANTES DE LES DESCRIPCIONS  
 DATA: 17 NOV 2008  
 EL SECRETARI DE LA CIUTAT

Jaciment SO.40. Pla dels Molon  
Muleta de Cala Avinyo



GOVERN BALEAR  
CONSELLERIA DE CULTURA, EDUCACIÓ  
I ESPORTS  
DIRECCIÓ GENERAL DE CULTURA  
SERVEI DE PATRIMONI

Localització	Serra Nord
Illa	Mallorca
Municipi	Sóller

Fotografia identificativa (9x13)



Loc / Parròquia Port de Sóller

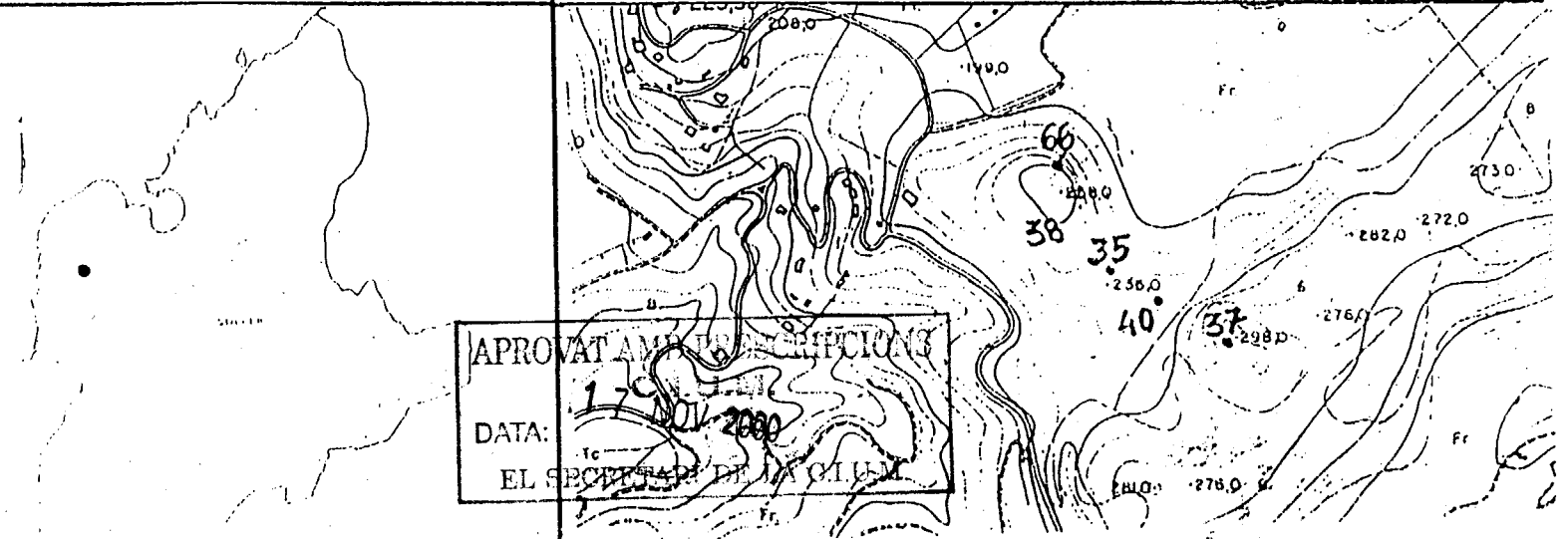
Coordenades UTM. 472572 - 4403485,80

Fotografia Aèria: Núm. Full	Núm. Foto	Data	Organisme
176788		Abril 1984.	ESTOP

Núm. Registre Cadastral: Full	Poligon	Parcel·la
2	1, sect.2.	426a/426

Referències núm. Inventari	Jaciment	IMPP	PIC	Altres

Mapa terme municipal





0000841

Jaciment SO.41. MULETA GRAN.  
PLETA GRAN 1.

GOVERN BALEAR  
DIRECCIO GENERAL DE CULTURA, EDUCACIO I ESPORTS  
DIRECCIO GENERAL DE CULTURA  
SERVEI DE PATRIMONI


Localització Serra Nord

Fotografia identificativa (9x13)

Illa Mallorca

Municipi

Sóller



loc / Parròquia Port de Sóller

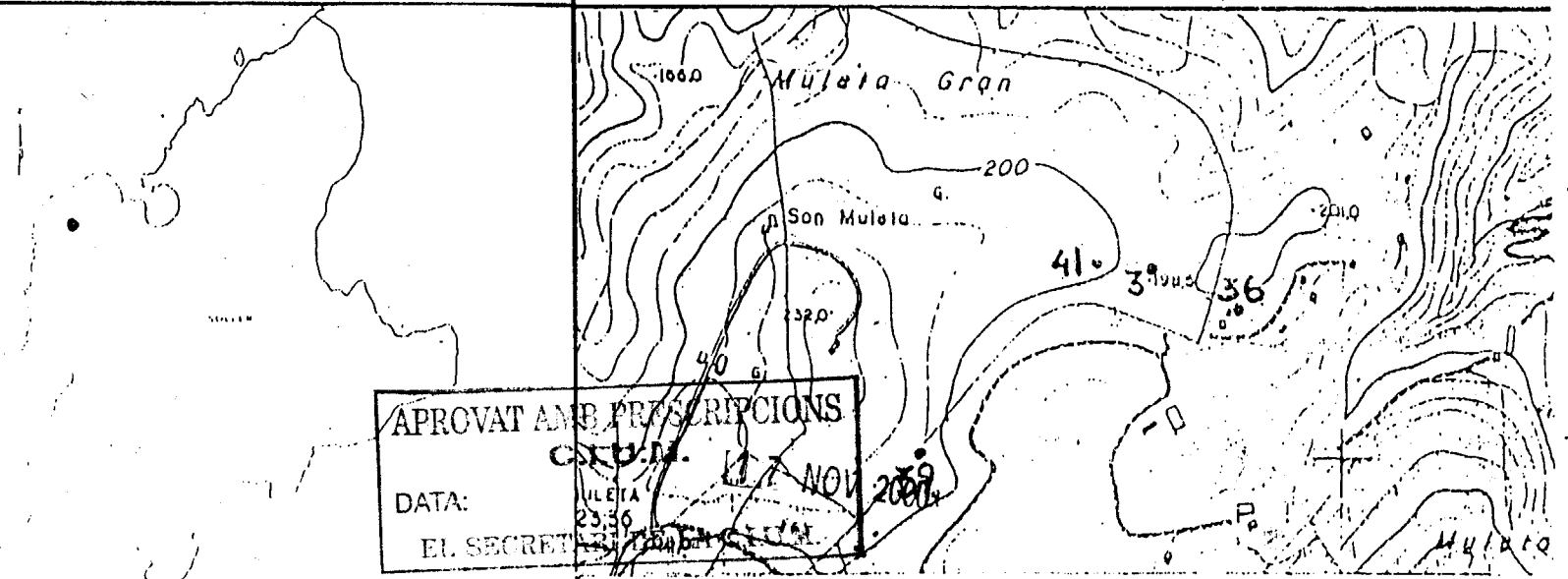
Coordenades U.T.M. 472662 - 4404275

Fotografia Aèria: Núm. Full 176788 Núm. Foto 2 Data Abril 1984 Organisme ESTOP

Núm. Registre Cadastral: Full 2 Poligon 1. sect. 2. Parcel·la 509

Referències núm. Inventari Jaciment IMPP PIC Altres

Mapa terme municipal



APROVAT AMB PRESCRIPCIONS  
DATA: 17 NOV 2009  
EL SECRETARI






GOVERN BALEAR  
 CONSELLERIA DE CULTURA, EDUCACIÓ  
 I ESPORTS  
 DIRECCIÓ GENERAL DE CULTURA  
 SERVEI DE PATRIMONI

09008.12  
 Jaciment SO.42. MULETA PETIT  
 BINIDORM.

Localització Serra Nord.  
 Illa Mallorca  
 Municipi Sòller.

Fotografia identificativa (9x13)



Lloc / Parròquia Port de Sòller.

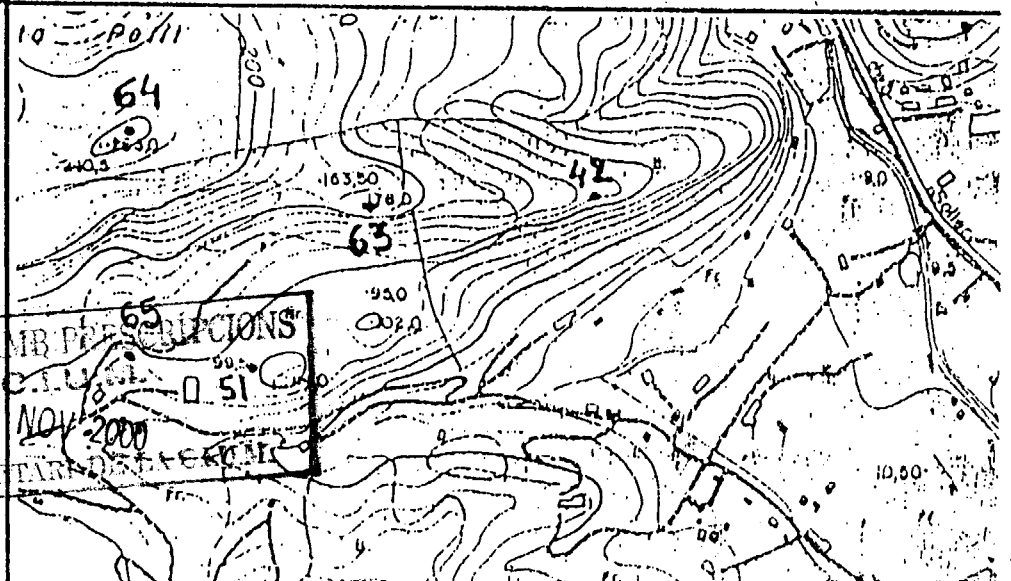
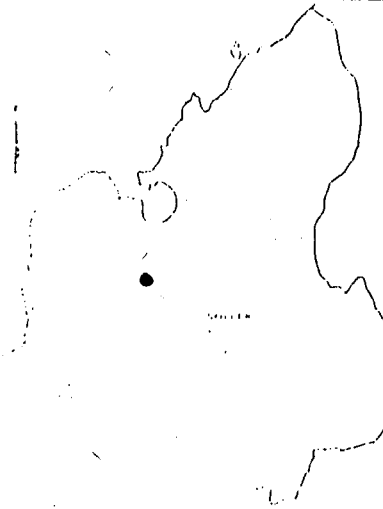
Coordenades U.T.M. 474030 - 4403685.

Fotografia Aèria: Núm. Full	Núm. Foto	Data	Organisme
176788		Abril 1984.	ESTOP

Im. Registre Cadastral: Full	Polígon	Parcel·la
2	1 sect.2.	97h.

Referències núm. Inventari Jaciment	IMPP	PIC	Altres

Mapa terme municipal



APROVAT AMB PERMISSESIONS  
 DATA: 17 NOV 2000  
 EL SECRETARI DE PATRIMONI



GOVERN BALEAR

ONSELLERIA DE CULTURA, EDUCACIÓ I ESPORTS.


DIRECCIÓ GENERAL DE CULTURA  
SERVEI DE PATRIMONI

Localització Serra Nord

Illa Mallorca

Municipi Sóller

Fotografia identificativa (9x13)



Lloc / Parròquia L'Horta

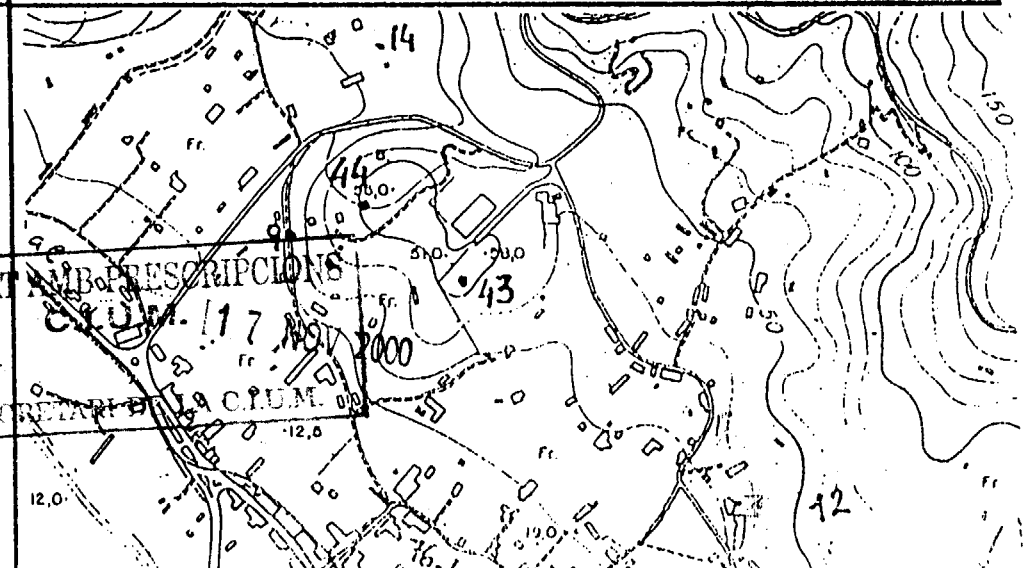
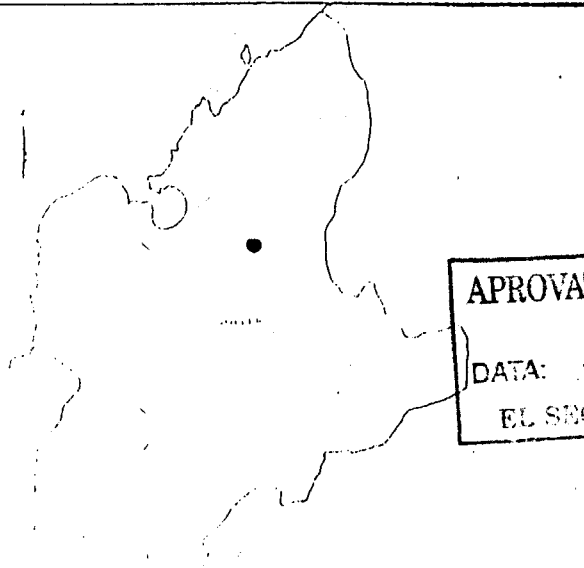
Coordenades U.T.M. 475215 - 4403555

Fotografia Aèria: Núm. Full 176838 Núm. Foto 2 Data Abril 1984. Organisme ESTOP

Núm. Registre Cadastral: Full 2 Polígon 2, sect.1 Parcel·la 33e

Referències núm. Inventari Jaciment 02.A.1308 IMPP PIC Altres

Mapa terme municipal



APROVAT AMB PRESCRIPCIONS  
C.I.U.M. 17  
DATA:  
EL SECRETARI D'ESTAT C.I.U.M. 00

00008.13

Jaciment SO.43. PUIG DEN CANALS.  
CIMENTERA DELS PERLOS.



GOVERN BALEAR  
 CONSELLERIA DE CULTURA, EDUCACIÓ  
 I ESPORTS  
 DIRECCIÓ GENERAL DE CULTURA  
 SERVEI DE PATRIMONI


0000814  
 Jaciment SO.44. PUIG DEN MORA.

Localització Serra Nord

Fotografia identificativa (9x13)

Illa Mallorca

Municipi Sòller



Lloc / Parròquia L'Horta

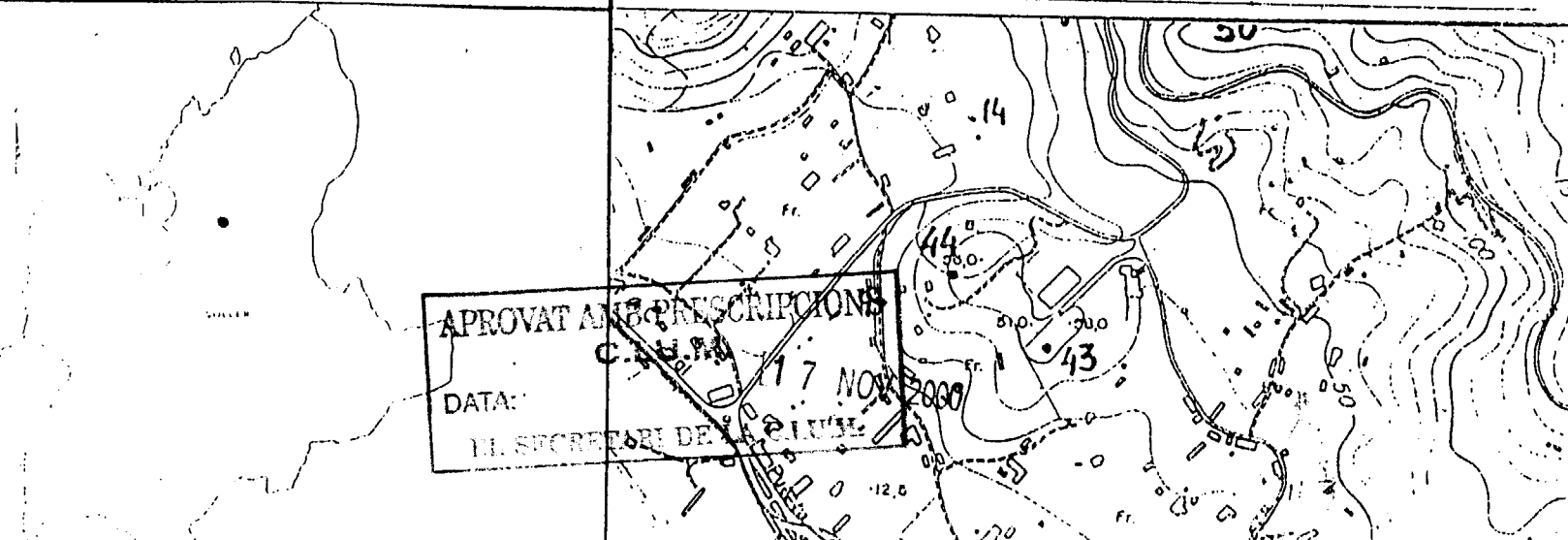
Coordenades U.T.M. 475080 - 4403645

Fotografia Aèria: Núm. Full	Núm. Foto	Data	Organisme
176838		Abril 1984.	ESTOP

Núm. Registre Cadastral: Full	Polígon	Parcel·la
2	2 sect. 1.	329-220-332

Referències núm. Inventari	Jaciment	IMPP	PIC	Altres
02.Q.1309				

Mapa terme municipal



APROVAT AMB PRESCRIPCIONS  
 DATA: 17 NOV 2000  
 III SECRETARI DE CULTURA




GOVERN BALEAR  
 CONSELLERIA DE CULTURA, EDUCACIÓ  
 I ESPORTS  
 DIRECCIÓ GENERAL DE CULTURA  
 SERVEI DE PATRIMONI

Localització **Serra Nord**  
 Illa **Mallorca**  
 Municipi **Sóller**

Fotografia identificativa (9x13)



Jaciment SO.45. COVA DEN PUNY  
 Pujol den Banya.



Lloc / Parròquia **Sóller**

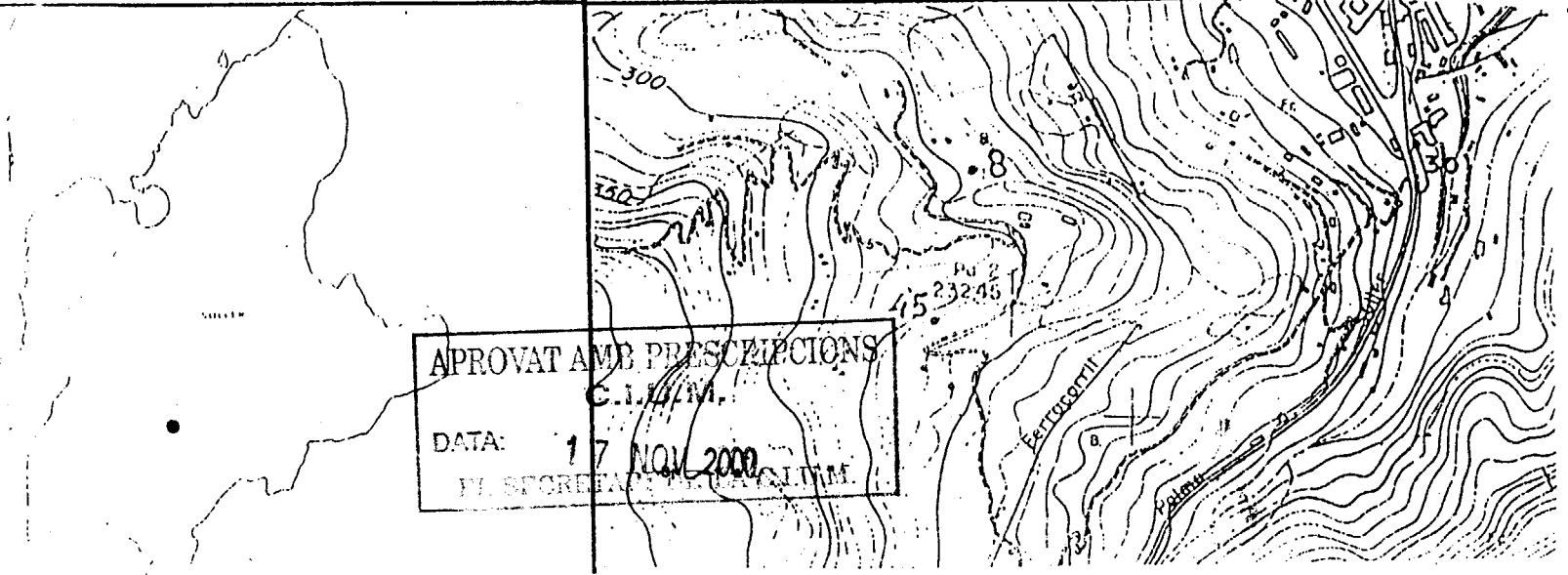
Coordenades U.T.M. **474720 - 4401132**

Fotografia Aèria: Núm. Full	Núm. Foto	Data	Organisme
176835		Abril 1984.	ESTOP

Núm. Registre Cadastral: Full	Poligon	Parcel·la
	5, sec. 2.	236

Referències núm. Inventari Jaciment	IMPP	PIC	Altres
02.C.1310			

Mapa terme municipal



APROVAT AMB PRESCRIPCIONS  
 C.I.I.M.  
 DATA: 17 NOV 2000  
 EL SECRETARI D'ESTAT

845




0660846

Jaciment 50.46. Costa  
FLASSADA.

GOVERN BALEAR  
CONSELLERIA DE CULTURA, EDUCACIÓ  
I ESPORTS  
DIRECCIÓ GENERAL DE CULTURA  
SERVEI DE PATRIMONI

Localització Serra Nord
Illa Mallorca
Municipi Sóller

Fotografia identificativa (9x13)



Lloc / Parròquia L'Horta

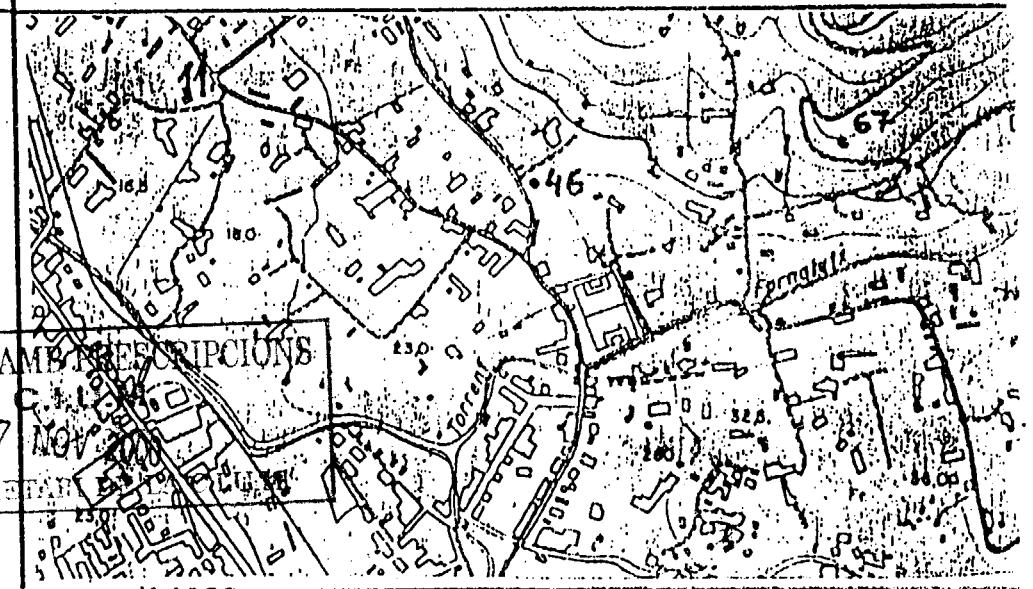
Coordenades U.T.M. 475780 - 4402915

Fotografia Aèria: Núm. Full	Núm. Foto	Data	Organisme
176838		Abril 1984.	ESTOP

Núm. Registre Cadastral: Full	Polígon	Parcel·la
1	4, sec.1.	564a/565/566

Referències núm. Inventari	Jaciment	IMPP	PIC	Altres
	02.H.1304			

Mapa terme municipal



APROVAT AMB TRES CRIPCIÓNS

DATA: 14 7 NOV 1984

EL SECRETARI




GOVERN BALEAR  
 ONSELLERIA DE CULTURA, EDUCACIÓ  
 I ESPORTS  
 DIRECCIÓ GENERAL DE CULTURA -  
 SERVEI DE PATRIMONI

Localització Serra Nord

Illa Mallorca

Municipi  
 Sóller

Fotografia identificativa (9x13)



Loc / Parròquia L'Horta

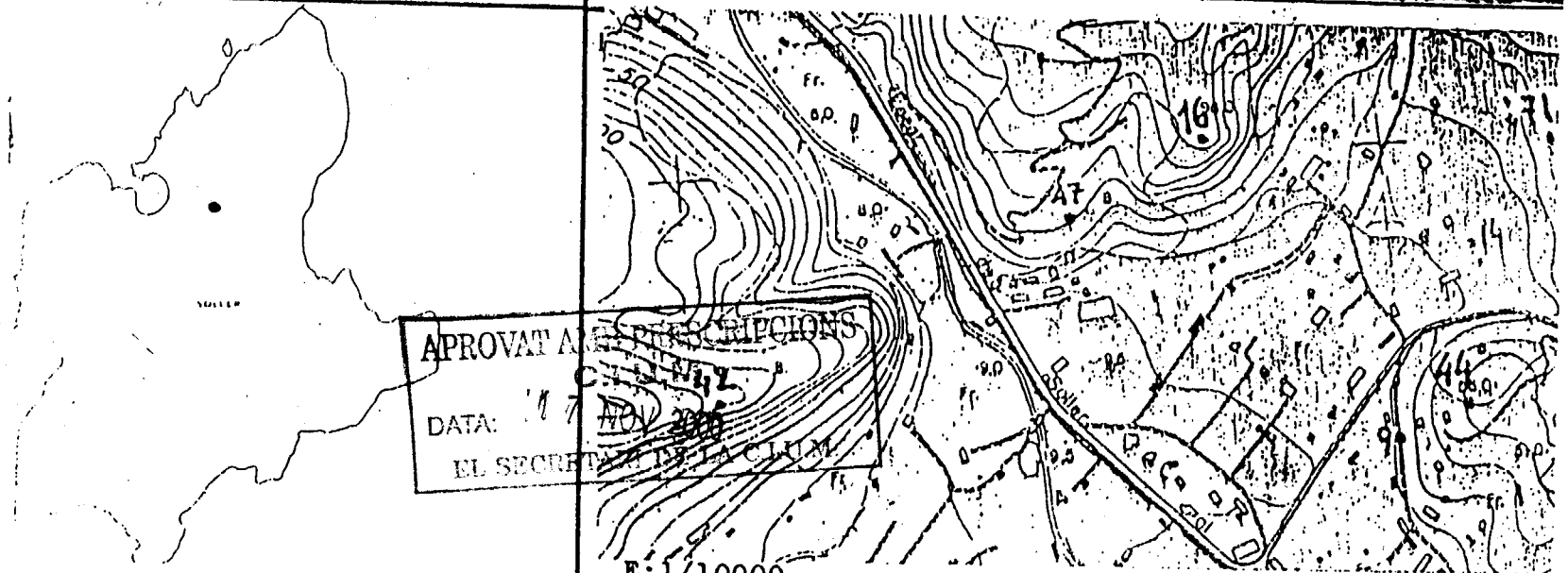
Coordenades U.T.M. 474545 - 4403925

Fotografia Aèria: Núm. Full	Núm. Foto	Data	Organisme
176838		Abril 1984.	ESTOP

Núm. Registre Cadastral: Full	Polígon	Parcel·la
1	2, sect.1	6e

Referències núm. Inventari Jaciment	IMPP	PIC	Altres
	02.T.1312		

Mapa termè municipal



APROVAT A LES PRESCRIPCIONS

DATA: 17/10/2000

EL SECRETARI D'INVESTIGACIÓ

E: 1/10000

Jaciment SO. 47. PALMELLA  
 SA ROCA ROTJA.






0850

Jaciment SO.50. CAN COSTURER.

GOVERN BALEAR  
CONSELLERIA DE CULTURA, EDUCACIÓ  
I ESPORTS  
DIRECCIÓ GENERAL DE CULTURA  
SERVEI DE PATRIMONI

Localització Serra Nord
Illa Mallorca
Municipi Sòller



Lloc / Parròquia L'Horta

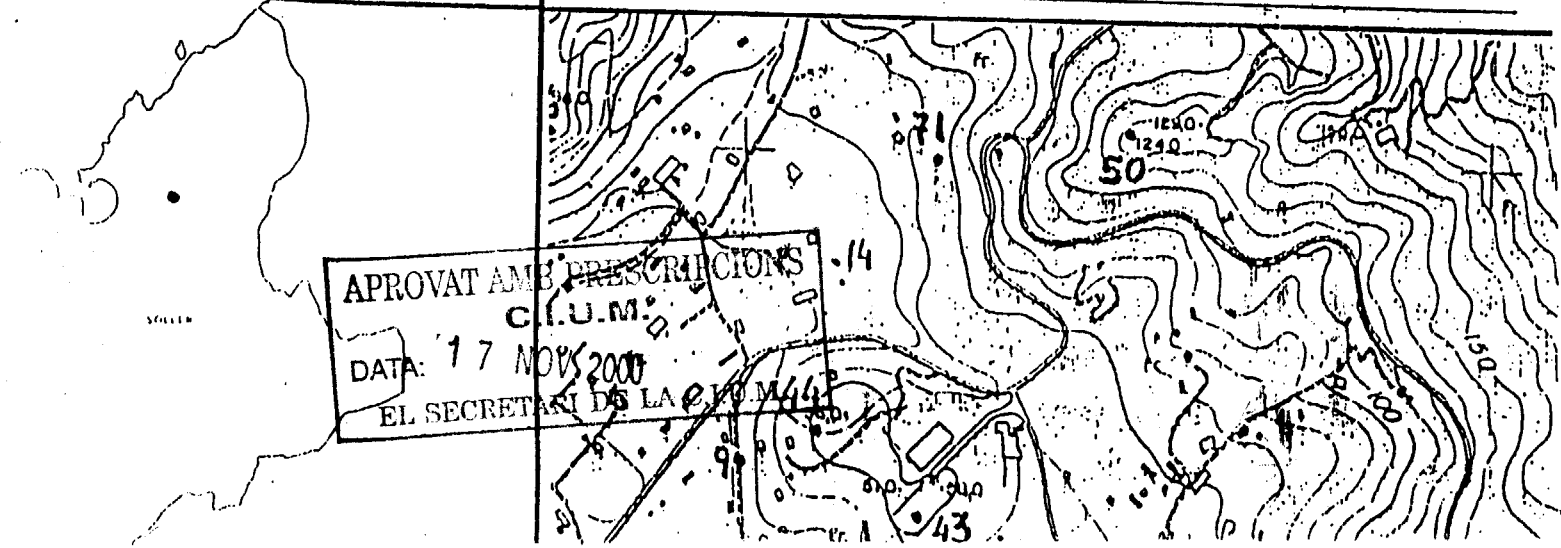
Coordenades U.T.M. 475495 - 4404038

Fotografia Aèria: Núm. Full	Núm. Foto	Data	Organisme
176838		Abril 1984.	ESTOP

Núm. Registre Cadastral: Full	Polígon	Parcel·la
2	3	231

Referències núm. Inventari	Jaciment	IMPP	PIC	Altres

Mapa terme municipal



APROVAT AMB PRESCRIPCIONS  
C.I.U.M.  
DATA: 17 NOV 2000  
EL SECRETARI DE LA C.I.U.M.





GOVERN BALEAR  
 CONSELLERIA DE CULTURA, EDUCACIÓ  
 I ESPORTS  
 DIRECCIÓ GENERAL DE CULTURA  
 SERVEI DE PATRIMONI

Localització Serra Nord  
 Illa Mallorca  
 Municipi Sòller

Fotografia identificativa (9x13)



Jaciment 50.51. SON SALES.

Lloc / Parròquia L'Horta

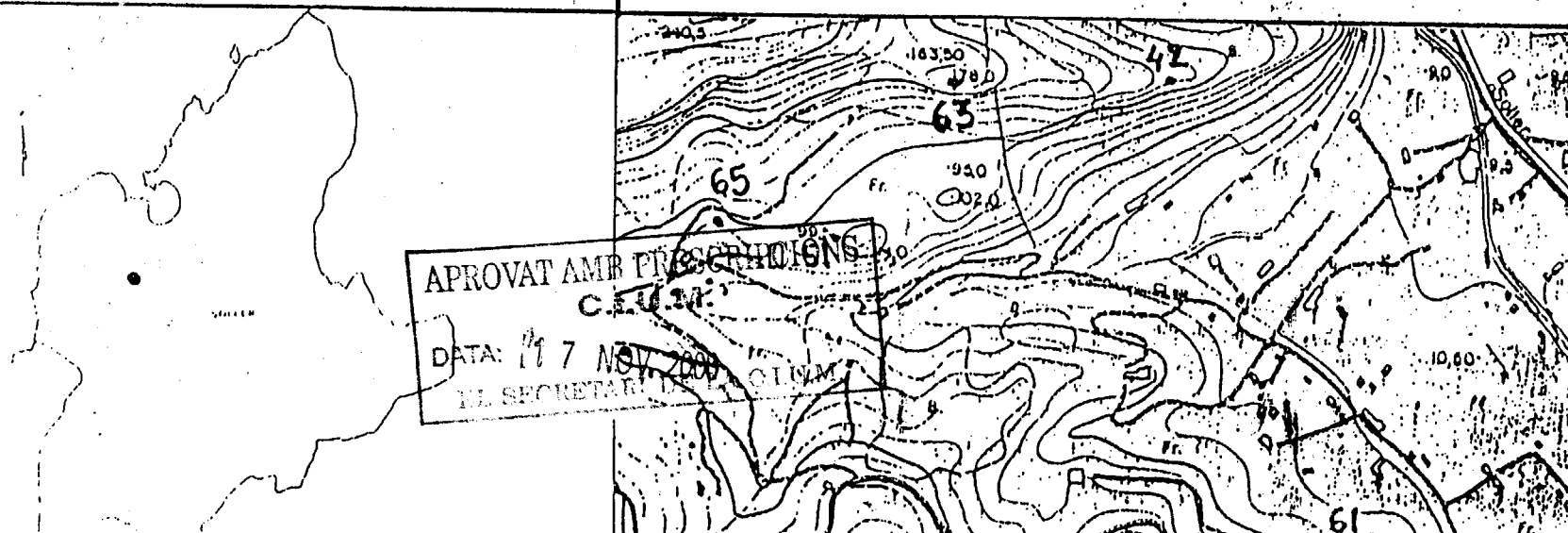
Coordenades U.T.M. 473560 - 4403435

Fotografia Aèria: Núm. Full 176788 Núm. Foto 2 Data Abril 1984. Organisme ESTOP

Núm. Registre Cadastral: Full 2 Polígon 1, sec.2 Parcel·la 396a

Referències núm. Inventari Jaciment IMPP PIC Altres

Mapa terme municipal



APROVAT AMB PRESCRIPCIONS  
 C.I.U.M.  
 DATA: 17 NOV 2000  
 EL SECRETARI

851




GOVERN BALEAR  
 CONSELLERIA DE CULTURA, EDUCACIÓ  
 I ESPORTS  
 DIRECCIÓ GENERAL DE CULTURA  
 SERVEI DE PATRIMONI

852  
 Jaciment SO.52. SON ANGELATS.  
 DAMUNT SON PUÇA.

Localització Serra Nord
Illa Mallorca
Municipi Sòller

Fotografia identificativa (9x13)



Lloc / Parròquia L'Horta

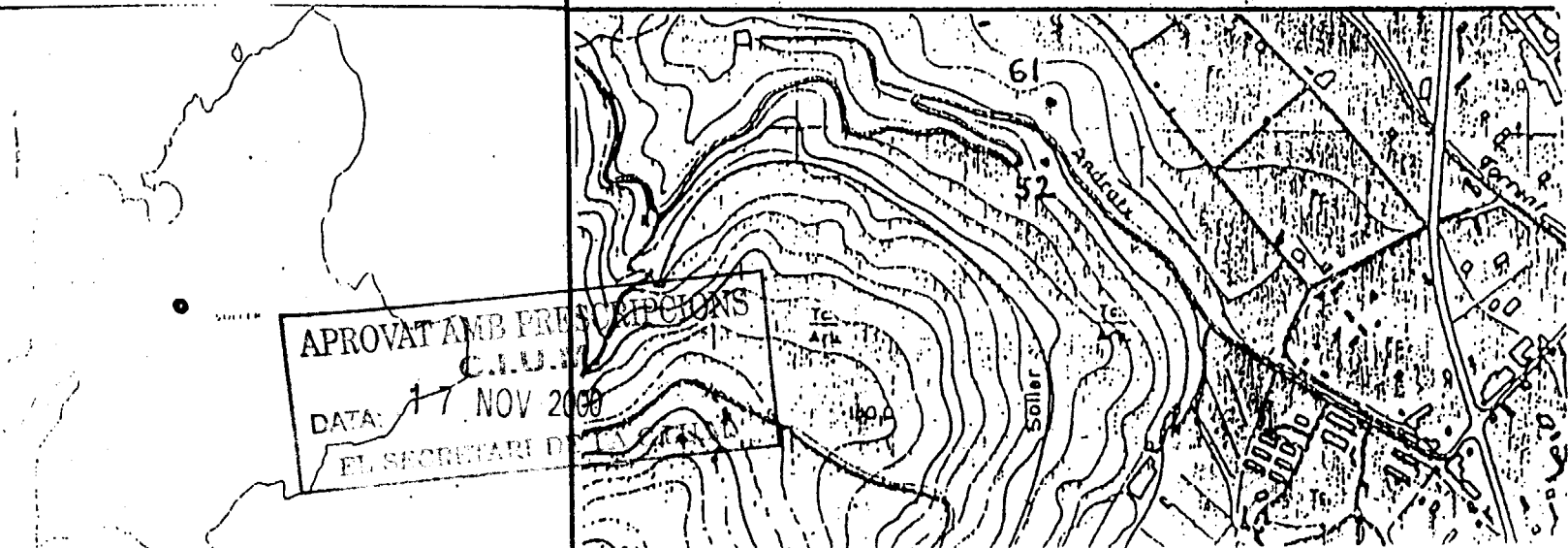
Coordenades U.T.M. 474330 - 4402965,80

Fotografia Aèria: Núm. Full 176788 Núm. Foto 2 Data Abril 1984. Organisme ESTOP

Núm. Registre Cadastral: Full 2 Polígon 5, sect.2 Parcel·la 374a

Referències núm. Inventari Jaciment IMPP PIC Altres

Mapa terme municipal






GOVERN BALEAR  
 CONSELLERIA DE CULTURA, EDUCACIÓ  
 I ESPORTS  
 DIRECCIÓ GENERAL DE CULTURA  
 SERVEI DE PATRIMONI

853  
 Jàciment SÒ.53. So N'ANGELATS  
 CA L'AMIC, CAN COLL.

Localització	Serra Nord
Illa	Mallorca
Municipi	Sòller

Fotografia identificativa (9x13)



I.loc / Parròquia L'Horta

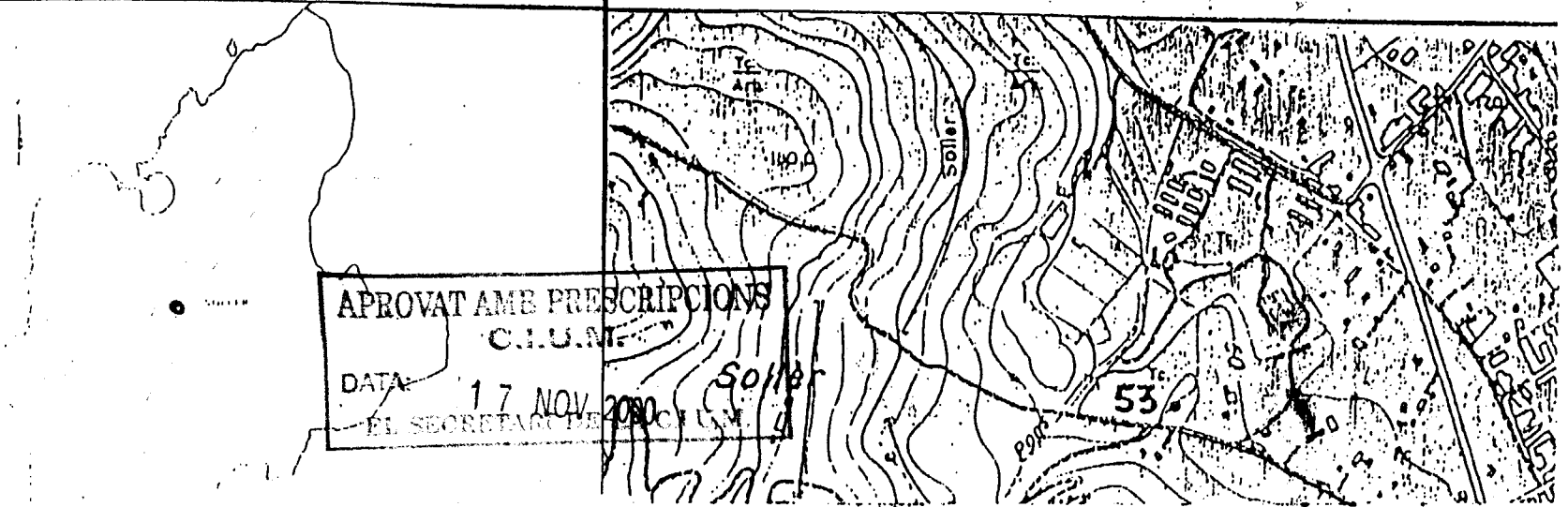
Coordenades U.T.M. 474638 - 4402275,80

Fotografia Aèria: Núm. Full 176788 Núm. Foto 176788 Data Abril.1984 Organisme ESTOP

Núm. Registre Cadastral: Full 2-1 Poligona 5 Parcel.la sec.2-1 498a-1a

Referències núm. Inventari Jaciment IMPP PIC Altres 02.X.1315

Mapa terme municipal



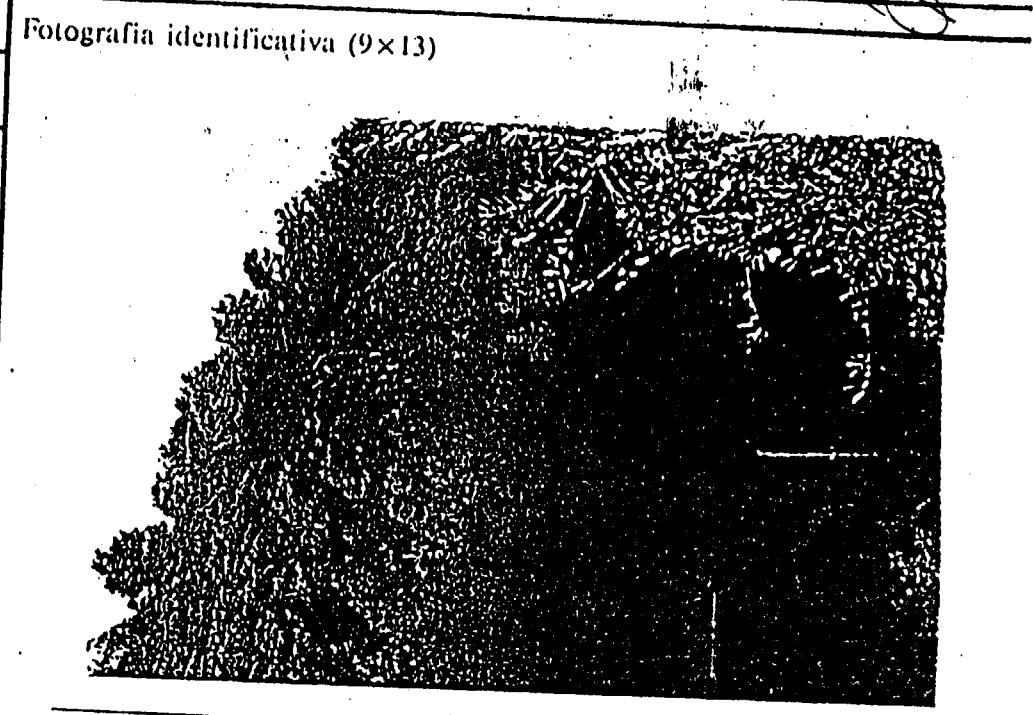
APROVAT AMB PRESCRIPCIONS  
 C.I.U.N.  
 DATA 17 NOV 2000  
 EL SECRETARI DE



GOVERN BALEAR  
 CONSELLERIA DE CULTURA, EDUCACIÓ  
 I ESPORTS  
 DIRECCIÓ GENERAL DE CULTURA  
 SERVEI DE PATRIMONI

0854  
 Jaciment SO.54. COVAL DE  
 SON LLAMPATES

Localització	Serra Nord
Illa	Mallorca
Municipi	Sóller



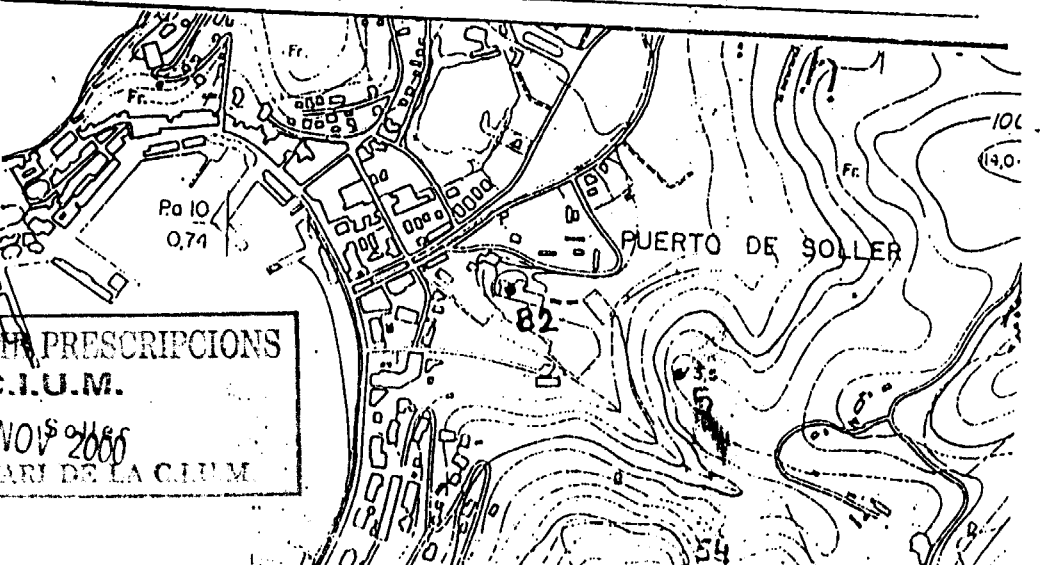
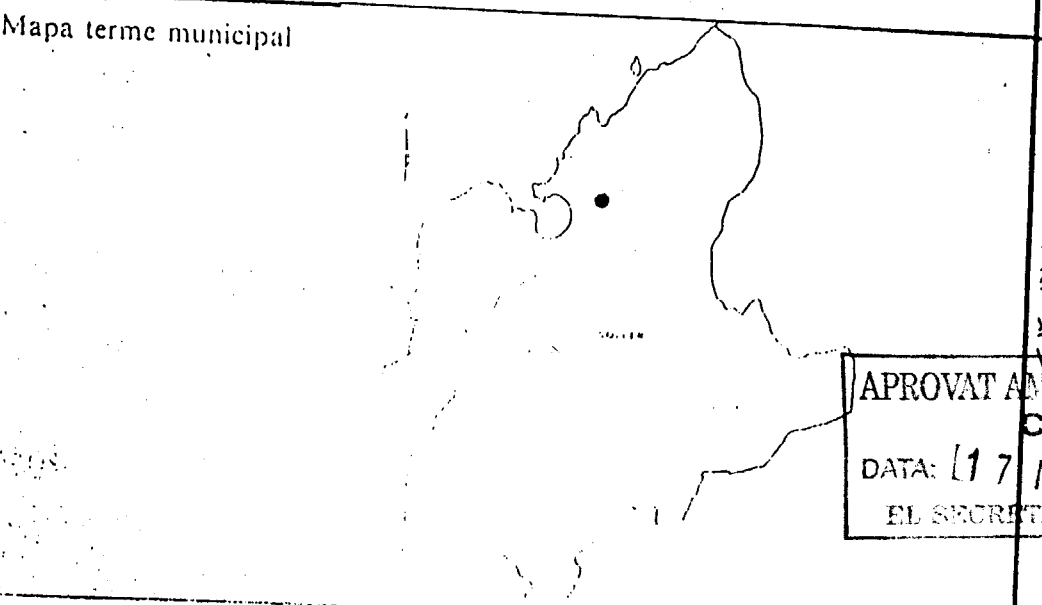
Lloc / Parròquia: Port de Sóller

Coordenades U.T.M.: 474583 - 4405041

Fotografia Aèria: Núm. Full	Núm. Foto	Data	Organisme
176788		Abril 1984.	ESTOP

Núm. Registre Cadastral: Full	Polígon	Parcel·la
1	2 sec.2	340

Referències núm. Inventari	Jaciment	IMPP	PIC	Altres



APROVAT AMB PRESCRIPCIONS  
 C.I.U.M.  
 DATA: 17 NOV 2006  
 EL SECRETARI DE LA CI.U.M.




GOVERN BALEAR  
 CONSELLERIA DE CULTURA, EDUCACIÓ  
 I ESPORTS  
 DIRECCIÓ GENERAL DE CULTURA  
 SERVEI DE PATRIMONI

Localització Serra Nord

Illa Mallorca

Municipi  
 Sóller

Fotografia identificativa (9x13)



Jaciment SO.55. SON PONS.

0000955

855

Lloc / Parròquia Sóller

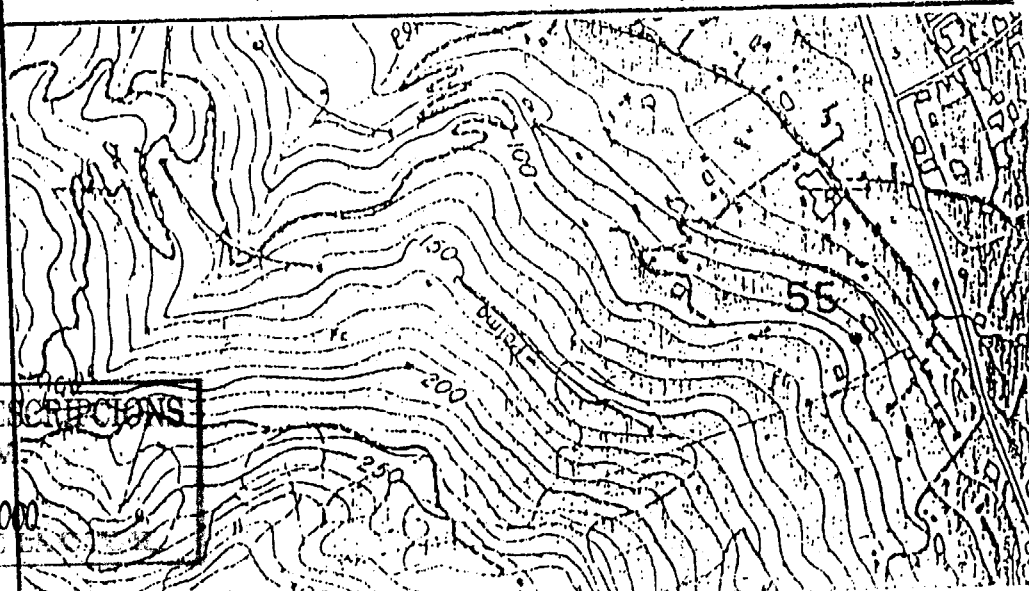
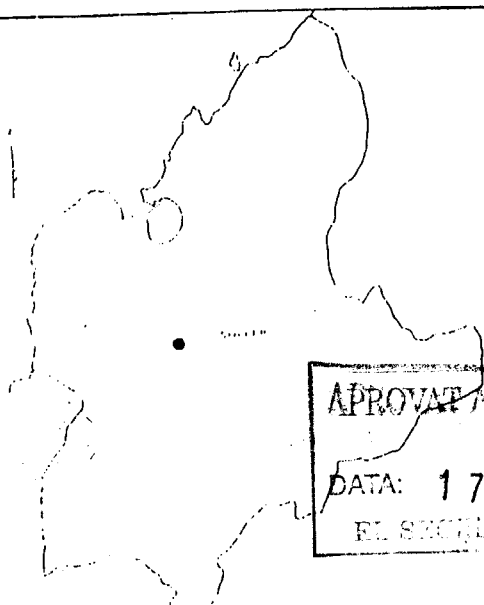
Coordenades U.T.M. 475015 - 4401805

Fotografia Aèria: Núm. Full	Núm. Foto	Data	Organisme
176835	Abril 1984		ESTOP

Núm. Registre Cadastral: Full	Polígon	Parcel·la
1	2 sec. 2.	340

Referències núm. Inventari Jaciment	IMPP	PIC	Altres

Mapa terme municipal



APROVAT AMB PRESCRIPCIONS

C.I.U.M.

DATA: 17 NOV 2000

EL SECRETARI DE




GOVERN BALEAR  
 CONSELLERIA DE CULTURA, EDUCACIÓ  
 I ESPORTS  
 DIRECCIÓ GENERAL DE CULTURA  
 SERVEI DE PATRIMONI

Localització Serra Nord

Illa Mallorca

Municipi  
 Sóller

Fotografia identificativa (9x13)



Lloc / Parròquia Sòller

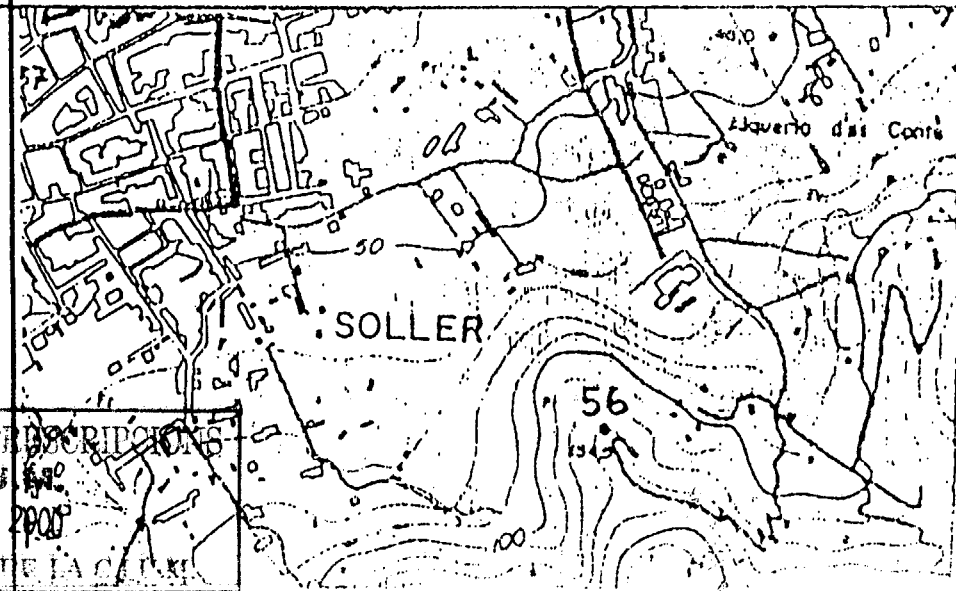
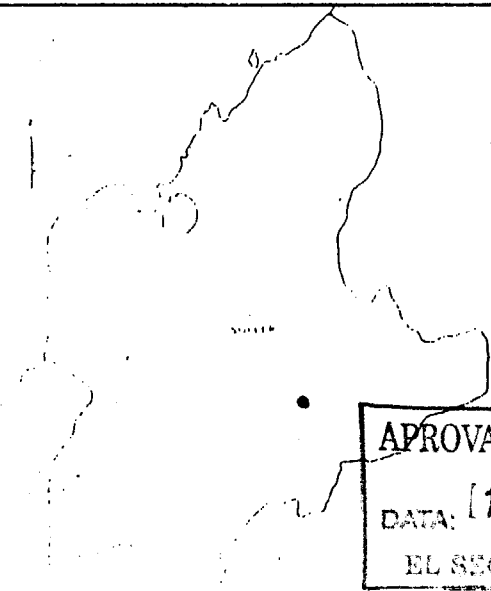
Coordenades U.T.M. 476533 - 4401725

Fotografia Aèria: Núm. Full 176838 Núm. Foto 176838 Data Abril 1984. Organisme ESTOP

Núm. Registre Cadastral: Full 1 Polígon 4 sec.6. Parcel·la 1262K

Referències núm. Inventari Jaciment IMPP PIC Altres 02.Q. 1313.

Mapa terme municipal



APROVAT AMB DESCRIPCIÓ  
 C.I.U. Nº  
 DATA: 17 NOV 2000  
 EL SECRETARI DE LA CULTURA

Jaciment SO.56. ES PUIG. TANQUE  
 DE CAN SERRA.

856




857

Jaciment so.57. SOLLER.

GOVERN BALEAR  
CONSELLERIA DE CULTURA, EDUCACIÓ  
I ESPORTS  
DIRECCIÓ GENERAL DE CULTURA  
SERVEI DE PATRIMONI

Localització Serra Nord
Illa Mallorca
Municipi Sòller

Fotografia identificativa (9x13)



Lloc / Parròquia Sòller

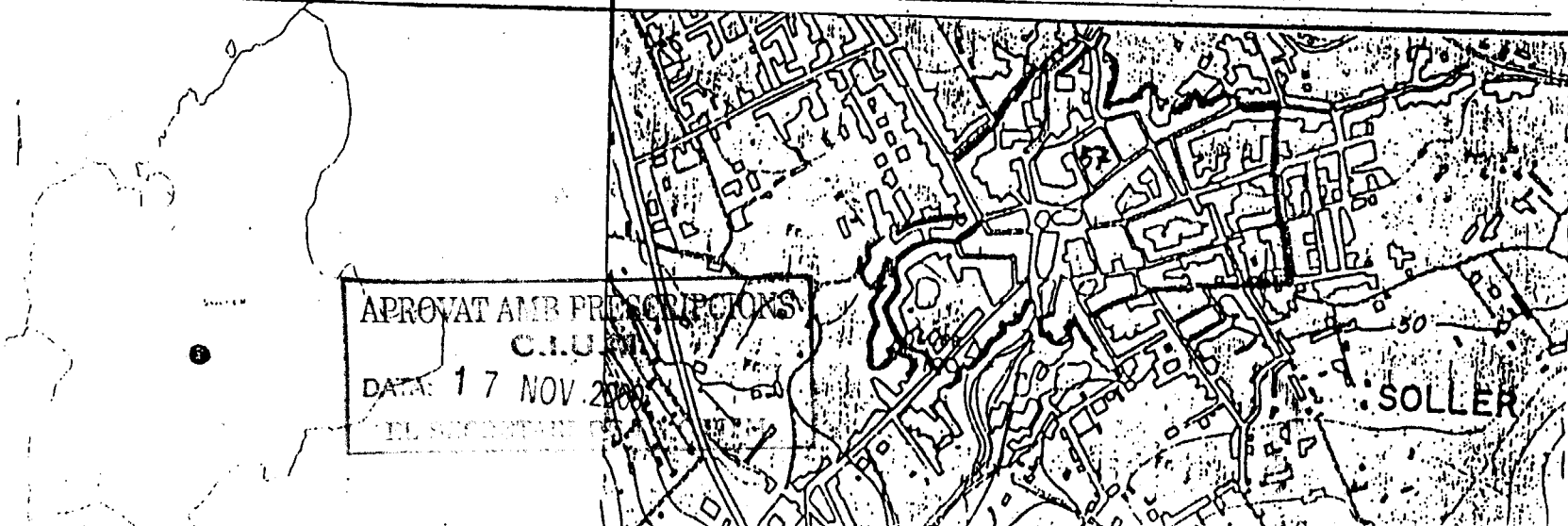
Coordenades U.T.M. 475710 - 4402095

Fotografia Aèria: Núm. Full	Núm. Foto	Data	Organisme
176836		Abril 1984.	ESTOP

Núm. Registre Cadastral: Full	Polígon	Parcel·la
CASC ANTIC		

Referències núm. Inventari	Jaciment	IMPP	PIC	Altres

Mapa terme municipal



APROVAT AMB PRESCRIPCIÓNS  
CLUB  
DATA 17 NOV 2000  
EL SECRETARI

SOLLER



0000858

Jaciment SO.58, SA MOLA


GOVERN BALEAR  
CONSELLERIA DE CULTURA, EDUCACIÓ  
I ESPORTS  
DIRECCIÓ GENERAL DE CULTURA  
SERVEI DE PATRIMONI

Localització **Serra Nord**

Illa **Mallorca**

Municipi  
**Sóller**

Fotografia identificativa (9x13)



Lloc / Parròquia **L'Horta**

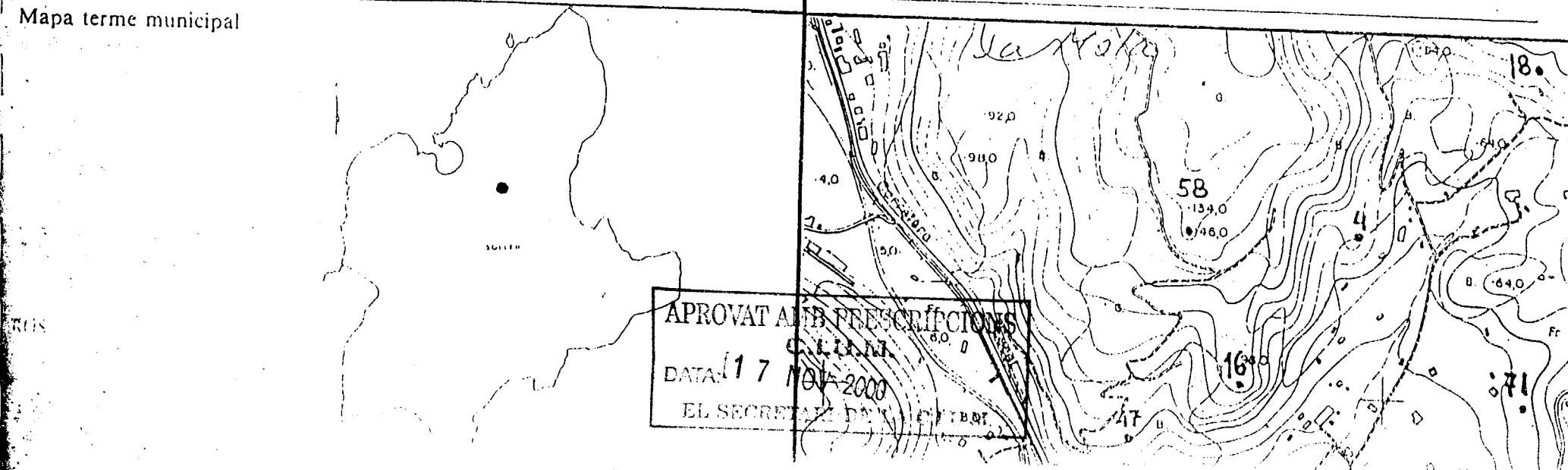
Coordenades U.T.M. **474645 - 4404290**

Fotografia Aèria: Núm. Full **176838** Núm. Foto **Abril 1984.** Organisme **ESTOP**

Núm. Registre Cadastral: Full **1** Polígon **2** Parcel·la **sect. 2. 339a**

Referències núm. Inventari Jaciment **IMPP** PIC **PIC** Altres

Mapa terme municipal



APROVAT AMB PRESCRIPCIONS  
DATA: **17 NOV 2000**  
EL SECRETARI DE





GOVERN BALEAR  
 CONSELLERIA DE CULTURA, EDUCACIÓ  
 I ESPORTS  
 DIRECCIÓ GENERAL DE CULTURA  
 SERVEI DE PATRIMONI

0000859  
 Jaciment SO.59. BINIARAIX.

Localització Serra Nord
Illa Mallorca
Municipi Sòller

Fotografia identificativa (9x13)



Lloc / Parròquia Biniaraix

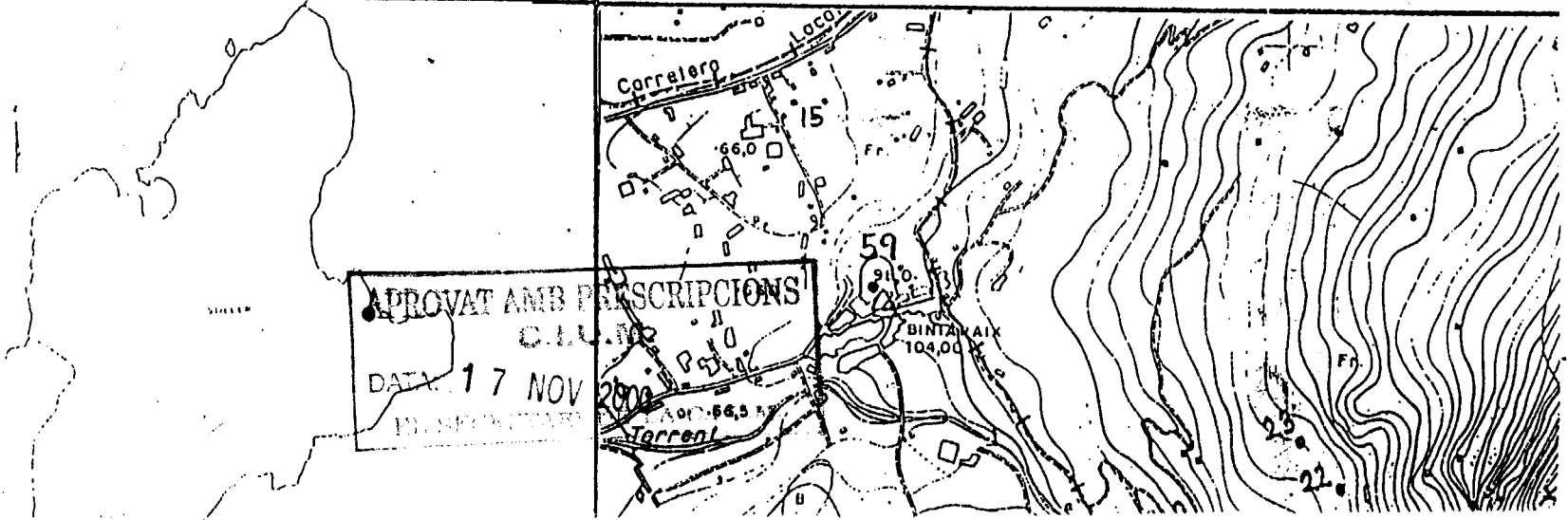
Coordenades U.T.M. 477394,97 - 4402649,30

Fotografia Aèria: Núm. Full	Núm. Foto	Data	Organisme
176838		Abril 1984	ESTOP

Núm. Registre Cadastral: Full	Polígon	Parcel·la
	Zona urbana	

Referències núm. Inventari Jaciment	IMPP	PIC	Altres

Mapa terme municipal



APROVAT AMB DESCRIPCIONS  
 DATA 17 NOV  
 INDEPENDENT



GOVERN BALEAR  
 CONSELLERIA DE CULTURA, EDUCACIÓ  
 I ESPORTS  
 DIRECCIÓ GENERAL DE CULTURA  
 SERVEI DE PATRIMONI

0000360  
 Jaciment SO.60. SES SOLANES

Localització	Serra Nord.
Illa	Mallorca
Municipi	Sóller

Fotografia identificativa (9x13)



Lloc / Parròquia Biniaraix

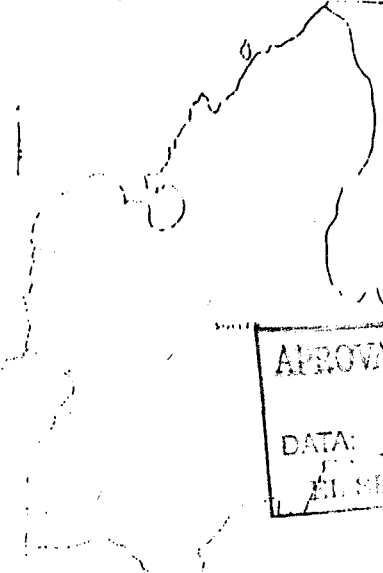
Coordenades U.T.M. 478489,97 - 4402329

Fotografia Aèria: Núm. Full	Núm. Foto	Data	Organisme
176838	Abril 1984.		ESTOP

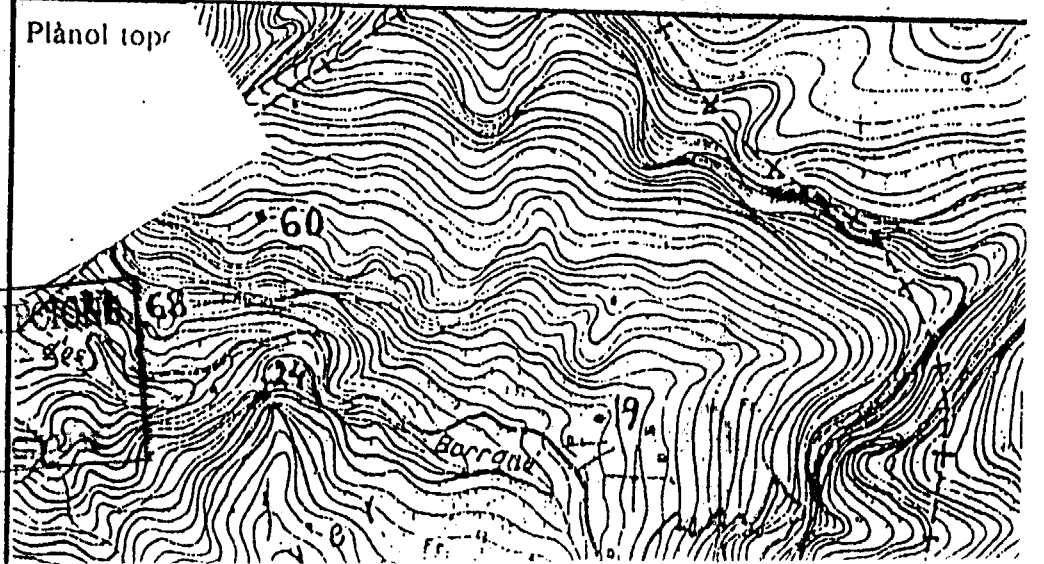
Núm. Registre Cadastral: Full	Polígon	Parcel·la
1	4 sect.8	2067

Referències núm. Inventari Jaciment	IMPP	PIC	Altres
-------------------------------------	------	-----	--------

Mapa terme municipal



Plànol topogràfic



APROVAT PER EL COMISSARI GENERAL DE PATRIMONI  
 C.I.U.M.  
 DATA: 17 NOV 2000  
 EL SECRETARI



GOVERN BALEAR  
 CONSELLERIA DE CULTURA, EDUCACIÓ  
 I ESPORTS  
 DIRECCIÓ GENERAL DE CULTURA  
 SERVEI DE PATRIMONI

Localització Serra Nord
Illa Mallorca
Municipi Sóller

Jaciment SO.61. SON ANGELATS  
 TAFONA. DAMUNT SON PUÇA.

Lloc / Parròquia Sóller

Coordenades U.T.M. 474340 - 4403035

Fotografia Aèria: Núm. Full 176835 Núm. Foto 1 Data Abril 1984. Organisme ESTOP

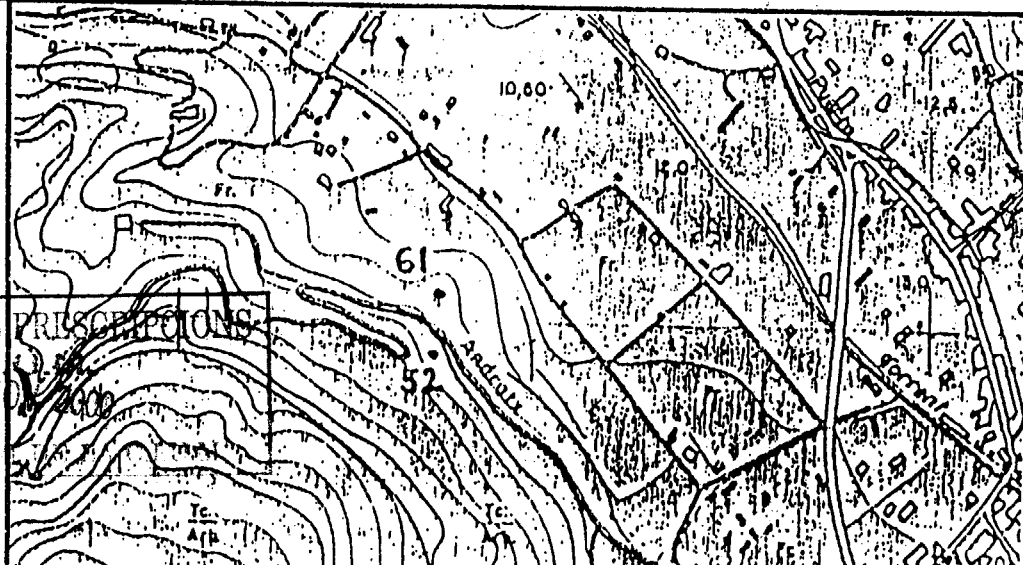
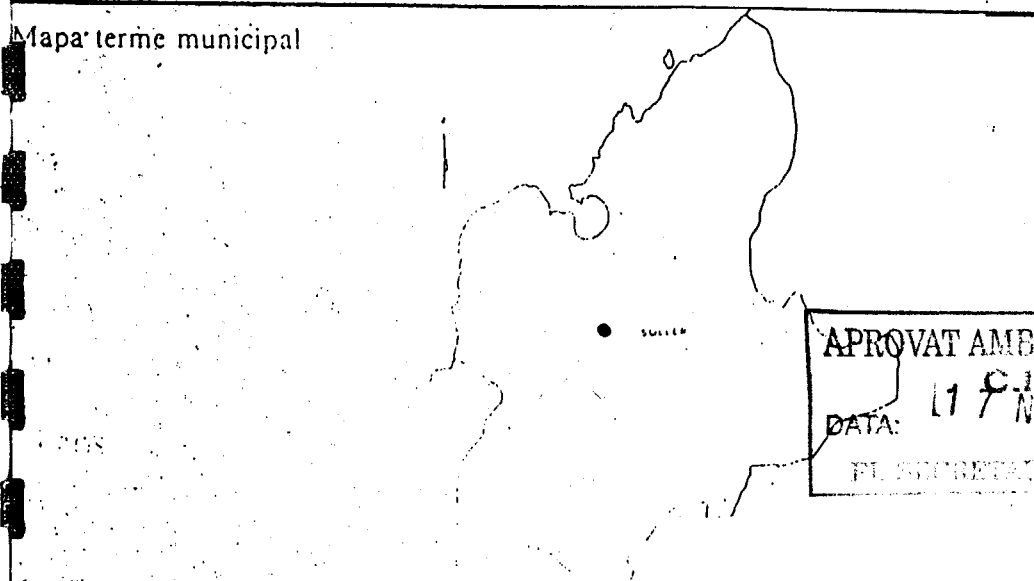
Núm. Registre Cadastral: Full 1 Polígon 1, sect. 2. Parcel·la 316

Referències núm. Inventari Jaciment IMPP PIC Altres

Fotografia identificativa (9x13)




Mapa terme municipal



APROVAT AMB PRESCRIPCIONS  
 DATA: 17/11/84  
 PL. SECRETARIA

861





GOVERN BALEAR  
 CONSELLERIA DE CULTURA, EDUCACIÓ  
 I ESPORTS  
 DIRECCIÓ GENERAL DE CULTURA  
 SERVEI DE PATRIMONI


0000862  
 Jaciment SO.62. CAN PERE SUAU.

Localització Serra Nord

Fotografia identificativa (9x13)

Illa Mallorca

Municipi Sóller.



Lloc / Parròquia Sóller

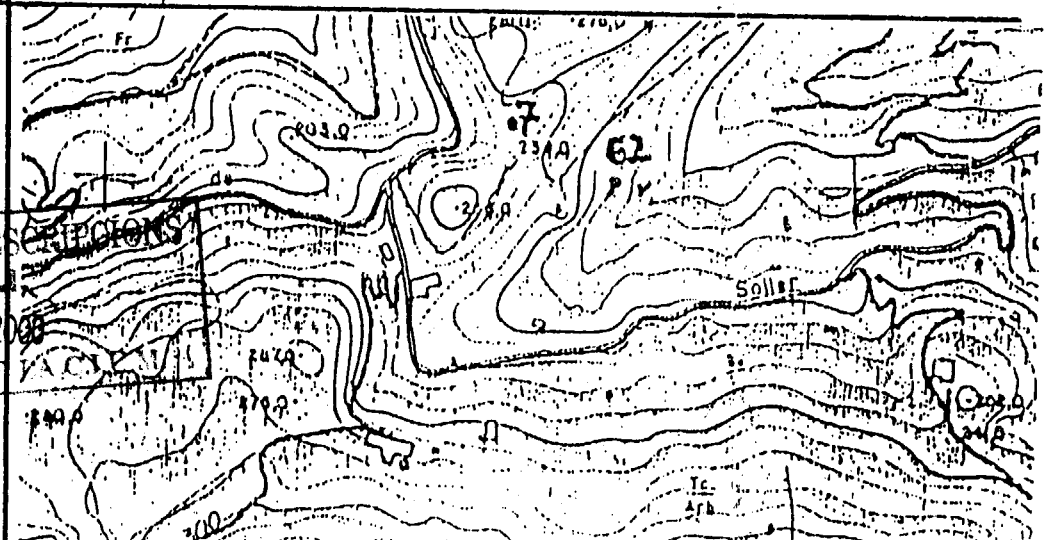
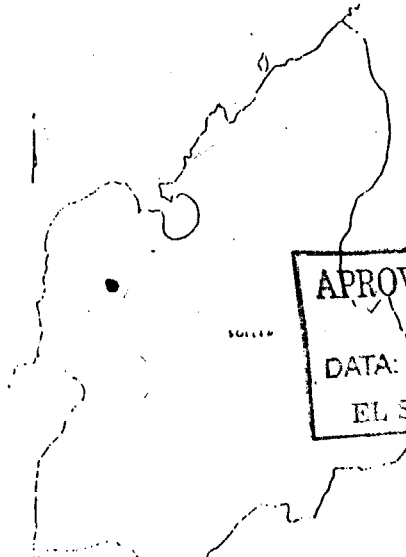
Coordenades U.T.M. 472685 - 4403010

Fotografia Aèria: Núm. Full	Núm. Foto	Data	Organisme
176788	Abril 1984.		ESTOP

Núm. Registre Cadastral: Full	Polígon	Parcel·la
2	1, sec. 2-	417

Referències núm. Inventari Jaciment	IMPP	PIC	Altres

Mapa terme municipal



APROVAT AMB PRESERVAIÓNS  
 C.I.U.M.  
 DATA: 14 NOV 2008  
 EL SECRETARI DE PATRIMONI



GOVERN BALEAR

CONSELLERIA DE CULTURA, EDUCACIÓ I ESPORTS

DIRECCIÓ GENERAL DE CULTURA  
SERVEI DE PATRIMONI

Localització Serra Nord.

Illa Mallorca

Municipi Sóller

Fotografia identificativa (9x13)



0600863

Jaciment SO.63. SON SALES.  
DAMUNT ES VERMELL.

Loc / Parròquia Sóller

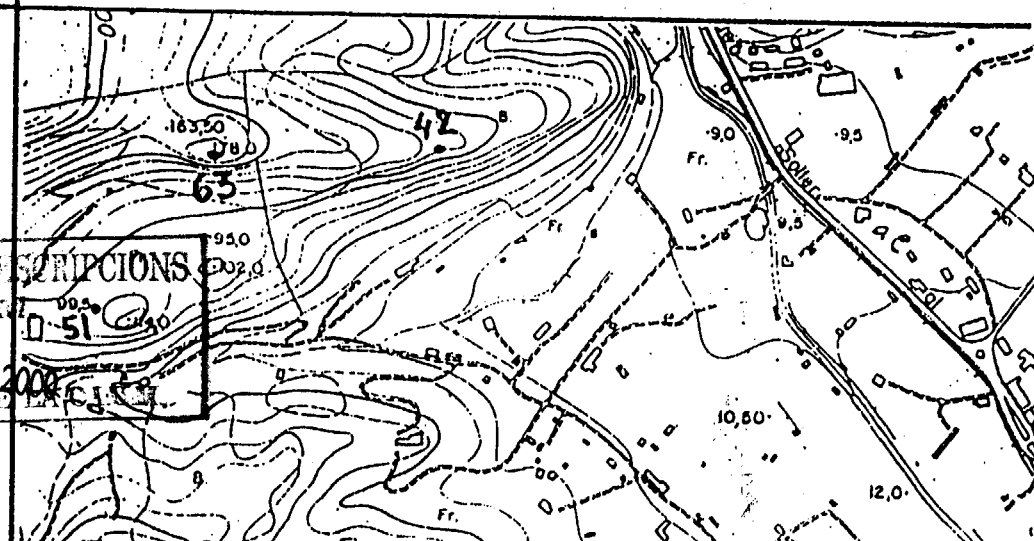
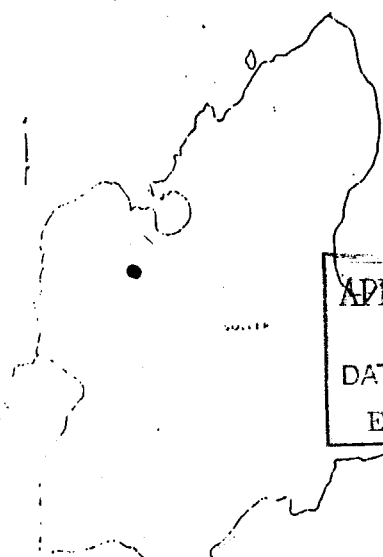
Coordenades U.T.M. 473720 - 4403665,80

Fotografia Aèria: Núm. Full 176788 Núm. Foto 2020 Data Abril 1984. Organisme ESTOP

Núm. Registre Cadastral: Full 2 Polígon 1, sect.2. Parcel·la 396a

Referències núm. Inventari Jaciment IMPP PIC Altres

Mapa terme municipal



APROVAT AMB PRESCRIPCIONS

C.I.U.R.D. 51


DATA: 17 NOV 2002  
EL SECRETARI DE LA CIUTAT



GOVERN BALEAR  
 CONSELLERIA DE CULTURA, EDUCACIÓ  
 I ESPORTS  
 DIRECCIÓ GENERAL DE CULTURA  
 SERVEI DE PATRIMONI

Localització Serra Nord  
 Illa Mallorca  
 Municipi Sòller

Fotografia identificativa (9x13)



0000864  
 Jaciment SO.64. CRESTA DE SA  
 PARTIO, SON SALES/CA S'HEREU.

Lloc / Parròquia L'Horta

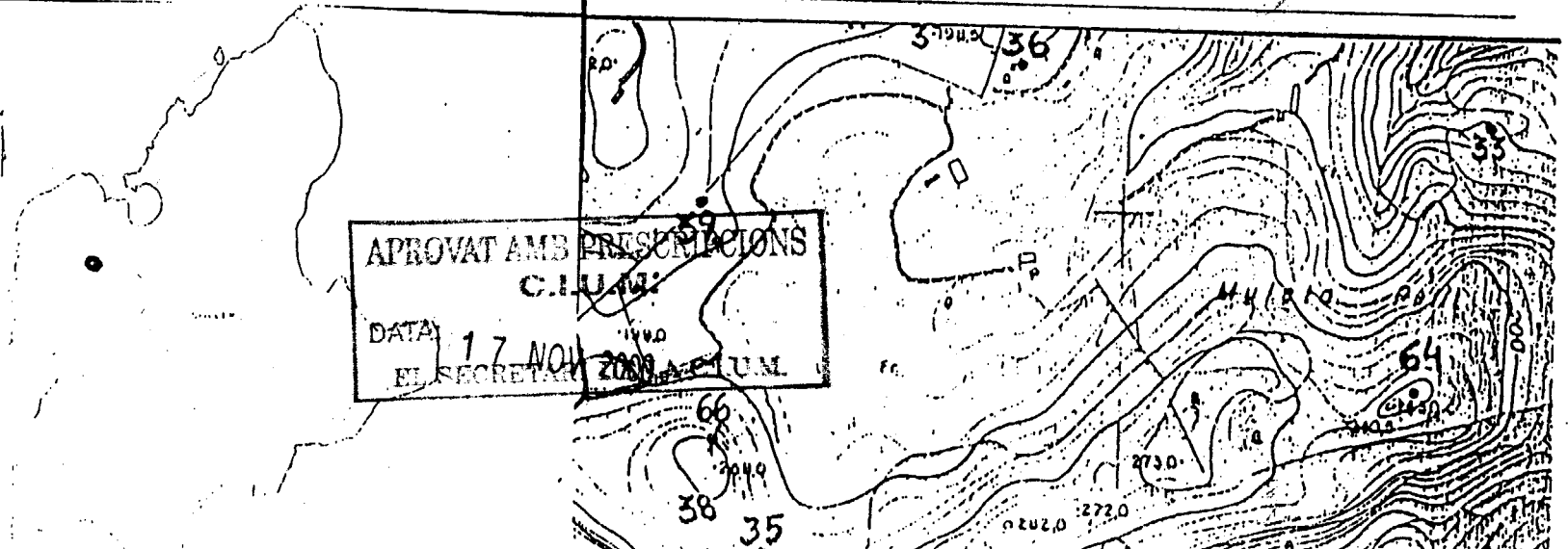
Coordenades U.T.M. 473400 - 4403769,80

Fotografia Aèria: Núm. Full	Núm. Foto	Data	Organisme
176788		Abril 1984.	ESTOP

Núm. Registre Cadastral: Full	Polígon	Parcel·la
2	1, sect.2.	378a.

Referències núm. Inventari	Jaciment	IMPP	PIC	Altres

Mapa terme municipal



APROVAT AMB PRESENTACIONS

CIUTADANES

DATA 17 NOV 2000  
 EL SECRETARI DE CULTURA




GOVERN BALEAR  
 CONSELLERIA DE CULTURA, EDUCACIÓ  
 I ESPORTS  
 DIRECCIÓ GENERAL DE CULTURA  
 SERVEI DE PATRIMONI

Localització **Serra Nord**

Illa **Mallorca**

Municipi  
**Sóller**

Fotografia identificativa (9x13)



Jaciment SO.65. SON SALES.  
 ES COVAL

865

Lloc / Parròquia **L'Horta**

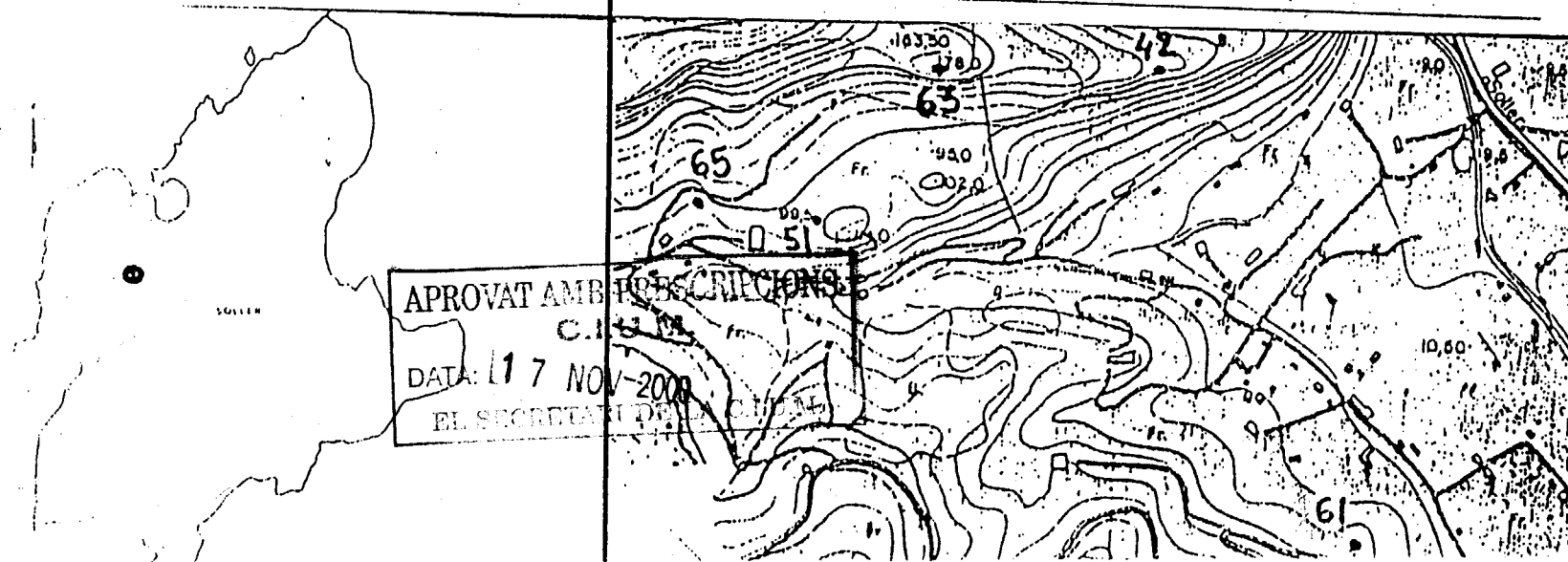
Coordenades U.T.M. **473400 - 4403470,80**

Fotografia Aèria: Núm. Full	Núm. Foto	Data	Organisme
176788		Abril 1984.	ESTOP

Núm. Registre Cadastral: Full	Polígon	Parcel·la
2	1, sect.2.	396a

Referències núm. Inventari Jaciment: **IMPP PIC Altres**

Mapa terme municipal



APROVAT AMB PRESCRIPCIONS  
 DATA: **17 NOV-2000**  
 EL SECRETARI DE








GOVERN BALEAR  
CONSELLERIA DE CULTURA, EDUCACIÓ  
I ESPORTS  
DIRECCIÓ GENERAL DE CULTURA  
SERVEI DE PATRIMONI

0000867

Jaciment SU. 07. S'OLIVAR DES  
FENAS.

Localització Serra Nord  
Illa Mallorca  
Municipi Sòller

Fotografia identificativa (9x13)



Lloc / Parròquia Sòller

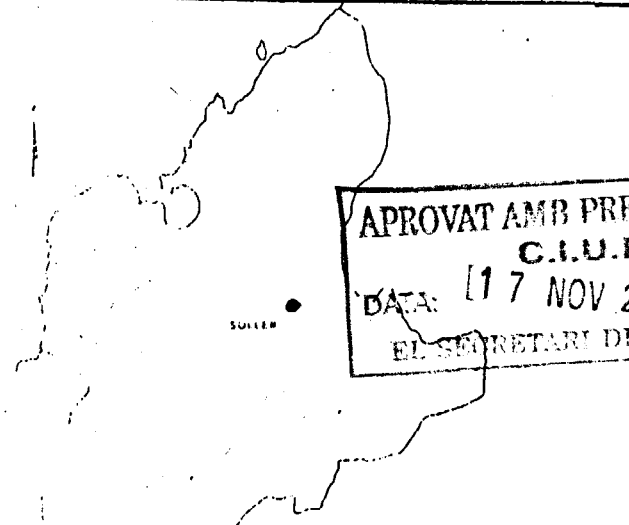
Coordenades U.T.M. 476210 - 4403003,80

Fotografia Aèria: Núm. Full 176838  
Núm. Foto Núm. Foto Data Organisme  
Abril 1984. ESTOP

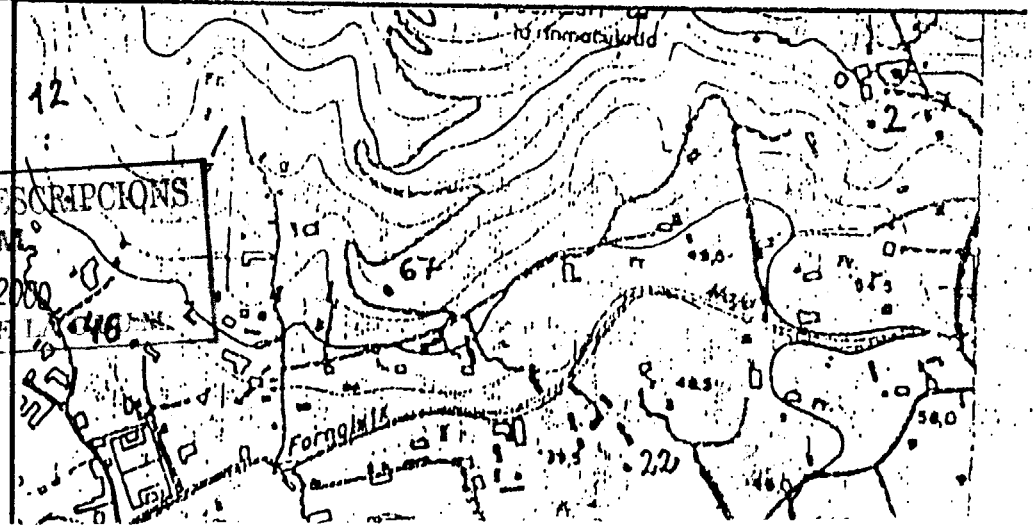
Núm. Registre Cadastral: Full Polígon Parcel·la  
4 4, sect.3. 618

Referències núm. Inventari Jaciment IMPP PIC Altres  
02 (-) x.1307

Mapa terme municipal



APROVAT AMB PRESCRIPCIONS  
C.I.U.M.  
DATA: 17 NOV 2000  
EL SECRETARI DE






0060868

Jaciment - 50.00% Cova de Des Voltés.

GOVERN BALEAR  
CONSELLERIA DE CULTURA, EDUCACIÓ  
I ESPORTS  
DIRECCIÓ GENERAL DE CULTURA  
SERVEI DE PATRIMONI

Localització	Serra Nord
Illa	Mallorca
Municipi	Sóller

Fotografia identificativa (9x13)



Lloc / Parròquia Biniaraix

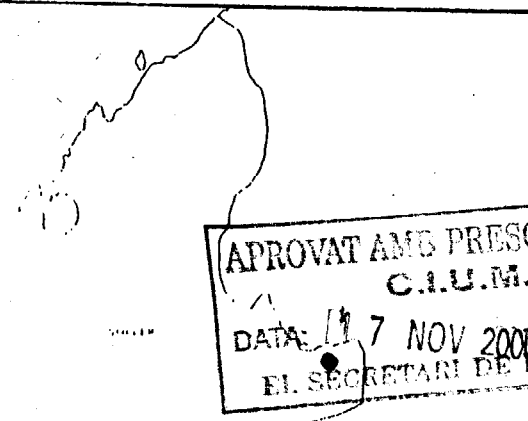
Coordenades U.T.M. 478335,97 - 4402177,30

Fotografia Aèria: Núm. Full	Núm. Foto	Data	Organisme
176838	Abril 1984		ESTOP

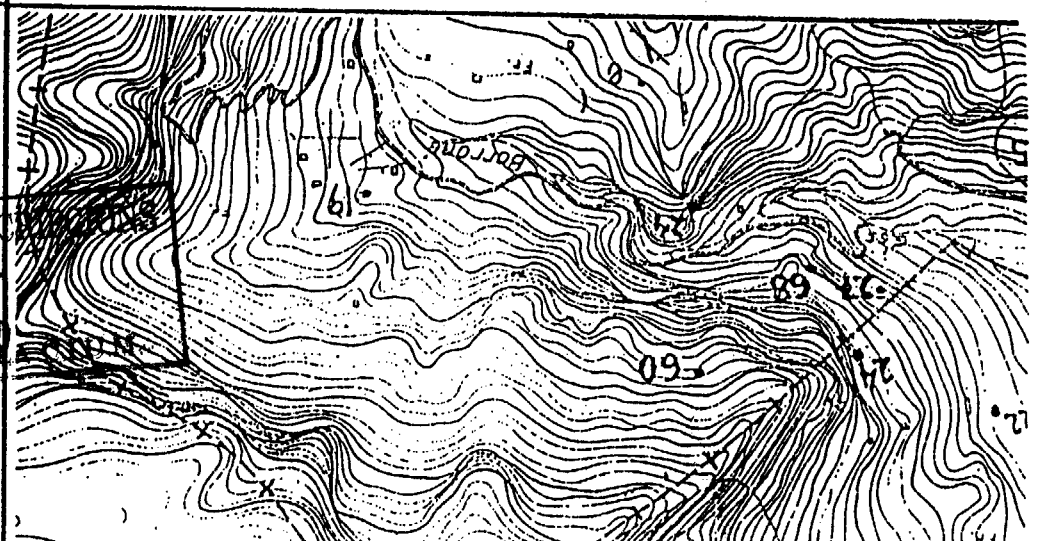
Núm. Registre Cadastral: Full	Polígon	Parcel·la
	4, sect.8.	1658.

Referències núm. Inventari Jaciment	IMPP	PIC	Altres

Mapa terme municipal



APROVAT AMB PRES  
C.I.U.M.  
DATA: 17 NOV 2000  
EL SECRETARI DE





GOVERN BALEAR

CONSELLERIA DE CULTURA, EDUCACIÓ I ESPORTS  
DIRECCIÓ GENERAL DE CULTURA  
SERVEI DE PATRIMONI

0000869

Jaciment SO.69 COVA DES BANDOLER

Localització Serra Nord

Fotografia identificativa (9x13)

Illa Mallorca

Municipi Sòller


Lloc / Parròquia Sòller

Coordenades U.T.M. 475050 - 4400260,

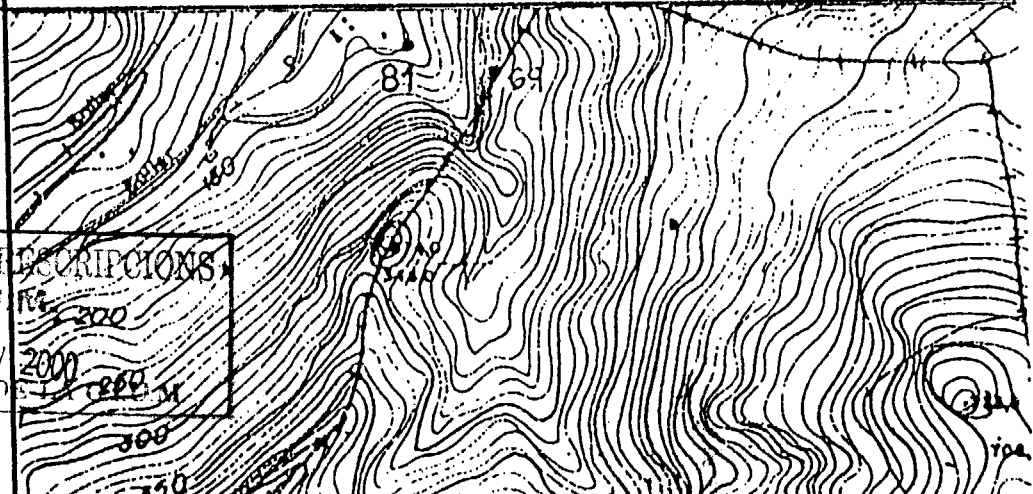
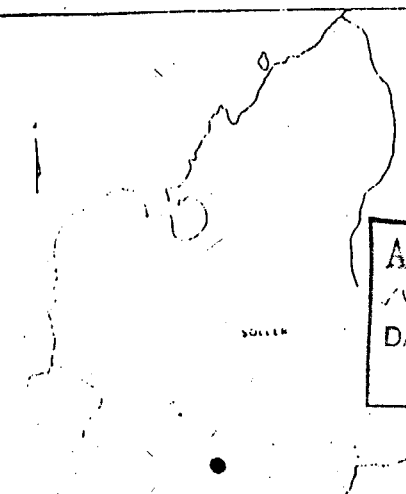
Fotografia Aèria: Núm. Full 176899 Núm. Foto 1 Data Abril 1984. Organisme ESTOP

Núm. Registre Cadastral: Full 1 Poligon 4, sec.8. Parcel·la 2007a

Referències núm. Inventari Jaciment IMPP PIC Altres



Mapa terme municipal



APROVAT AMB DESCRIPCIONS  
C.I.U. Nº 200  
DATA 17 NOV 2000  
EL SECRETARI D



0000870

Jaciment CA S'HEREU

GOVERN BALEAR  
 CONSELLERIA DE CULTURA, EDUCACIÓ  
 I ESPORTS  
 DIRECCIÓ GENERAL DE CULTURA  
 SERVEI DE PATRIMONI

Localització Serra Nord

Fotografia identificativa (9x13)

Illa Mallorca

Municipi

Sóller


loc. / Parròquia Port de Sóller

Coordenades U.T.M. 475456 - 4406117

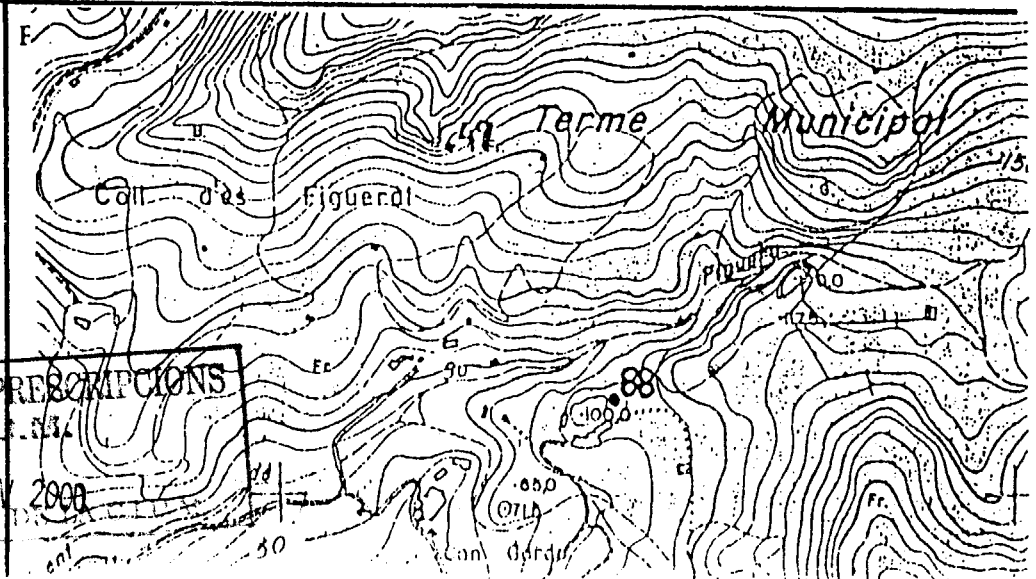
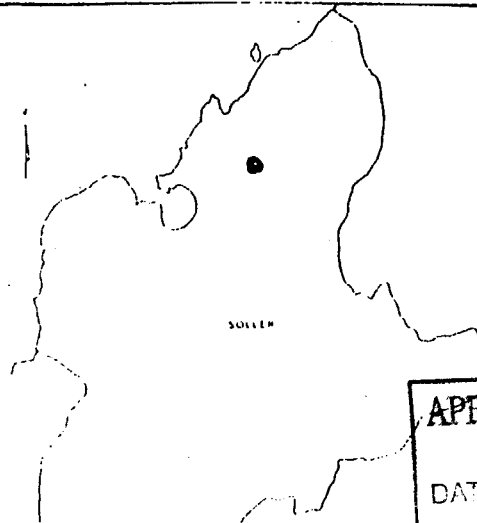
Fotografia Aèria: Núm. Full	Núm. Foto	Data	Organisme
176791		Abril 1984.	ESTOP

Núm. Registre Cadastral: Full	Polígon	Parcel·la
3a	3	421a

Referències núm. Inventari Jaciment	IMPP	PIC	Altres



Mapa terme municipal



APROVAT AMB PRESCRIPCIONS  
 C.I.E.N.I.  
 DATA: 17 NOV 2000  
 EL SECRETARI



Jaciment SO.70. CAN PALLES.


GOVERN BALEAR  
 CONSELLERIA DE CULTURA, EDUCACIÓ  
 I ESPORTS  
 DIRECCIÓ GENERAL DE CULTURA  
 SERVEI DE PATRIMONI

Localització Serra Nord

Illa Mallorca

Municipi  
Sóller

Fotografia identificativa (9x13)



Lloc / Parròquia Sóller.

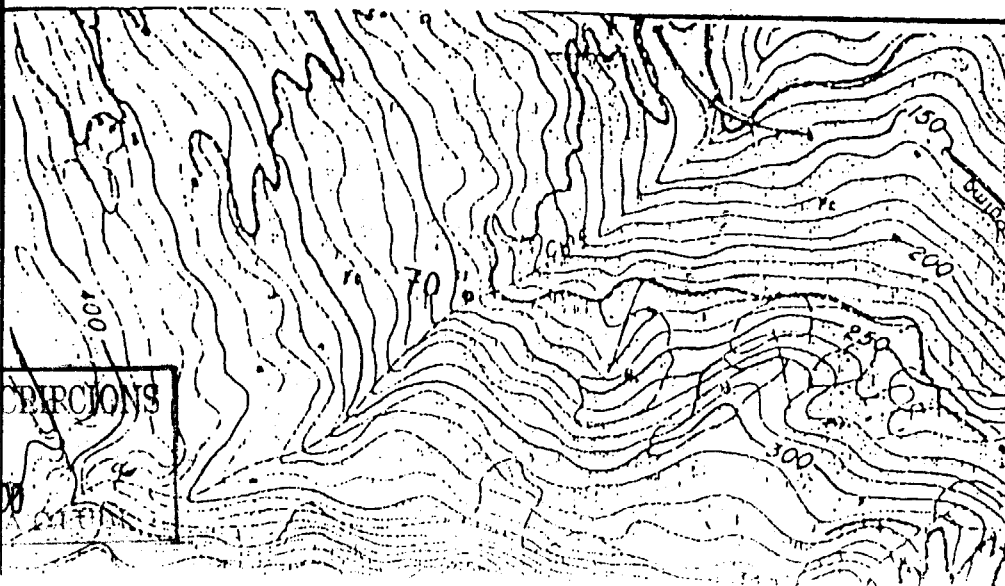
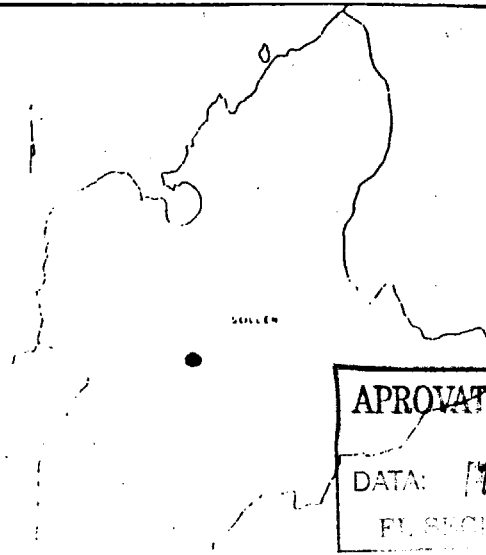
Coordenades U.T.M. 473845 - 4401685

Fotografia Aèria: Núm. Full	Núm. Foto	Data	Organisme
176835		Abril 1984.	ESTOP

Núm. Registre Cadastral: Full.	Polígon	Parcel·la
	5, sect.2.	397.

Referències núm. Inventari Jaciment	IMPP	PIC	Altres

Mapa terme municipal.



APROVAT AMB PRESENCIACIONS

C.I.U.M.

DATA: 17 NOV 2008

EL SECRETARI DE L'ICM




0000872

Jaciment SO.71. VINYA DEN  
TURC. SO N'AVINYONA.

GOVERN BALEAR  
CONSELLERIA DE CULTURA, EDUCACIÓ  
I ESPORTS  
DIRECCIO GENERAL DE CULTURA  
SERVEI DE PATRIMONI

Localització Serra Nord
Illa Mallorca
Municipi Sóller

Fotografia identificativa (9x13)



Lloc / Parròquia L'Horta.

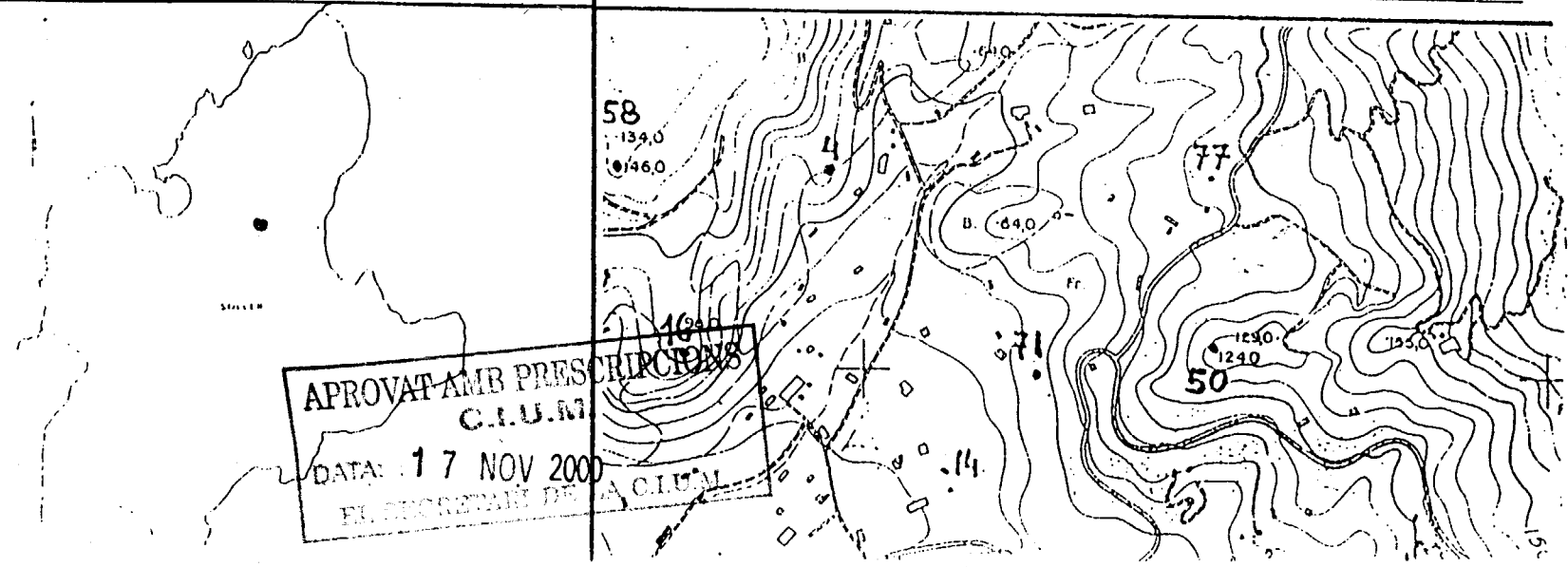
Coordenades U.T.M. 475238 - 4404000,80

Fotografia Aèria: Núm. Full	Núm. Foto	Data	Organisme
176838		Abril 1984.	ESTOP

Núm. Registre Cadastral: Full	Poligon	Parcel·la
Son Monjo/Joncaret.1	2, sect.2.	410-411

Referències núm. Inventari	Jaciment	IMPP	PIC	Altres

Mapa terme municipal.



APROVAT AMB PRES  
C.I.U.M.  
DATA: 17 NOV 2000  
EL SECRETARI DE C.I.U.M.



0000873

Jaciment 50.72. S'ILLETA

GOVERN BALEAR  
 CONSELLERIA DE CULTURA, EDUCACIÓ  
 I ESPORTS  
 DIRECCIÓ GENERAL DE CULTURA  
 SERVEI DE PATRIMONI

Localització Serra Nord

Fotografia identificativa (9x13)

Illa Mallorca

Municipi  
Sóller

Lloc / Parròquia Port de Sóller

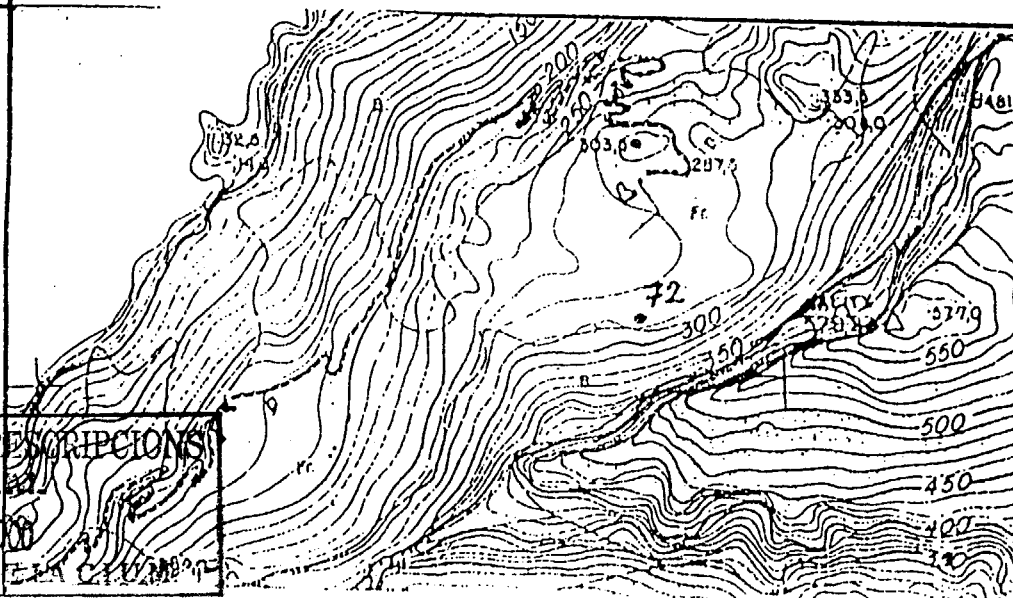
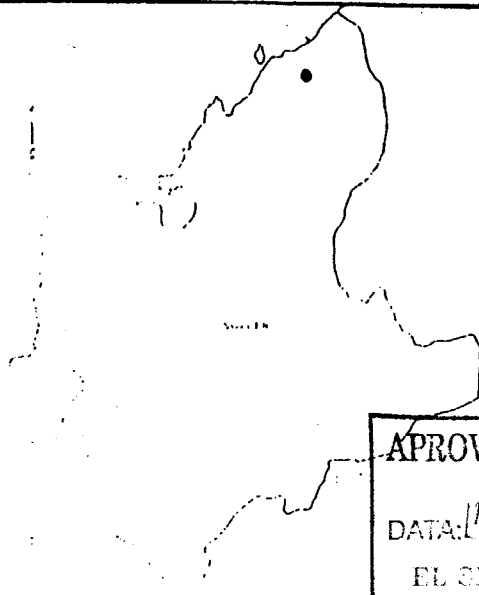
Coordenades UTM.

Fotografia Aèria: Núm. Full	Núm. Foto	Data	Organisme
176793		Abril 1984.	ESTOP

Núm. Registre Cadastral: Full	Polígon	Parcel·la
3	3	444

Referències núm. Inventari	Jaciment	IMPP	PIC	Altres

Mapa termè municipal



APROVAT AMB PRESCRIPCIONS

C.I.U.

DATA: 7 NOV 2008

EL SECRETARI DE LA C.I.U.




GOVERN BALEAR  
 CONSELLERIA DE CULTURA, EDUCACIÓ  
 I ESPORTS  
 DIRECCIO GENERAL DE CULTURA  
 SERVEI DE PATRIMONI

Localització Serra Nord

Illa Mallorca

Municipi  
 Sóller

Fotografia identificativa (9x13)



0000874  
 Jaciment SO.73. BALITX. COVA  
 DELS COLOMS O DEL MIGDIA.

Lloc / Parròquia Sóller

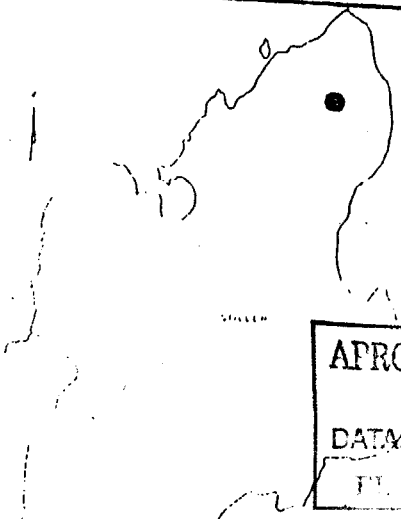
Coordenades U.T.M. 4762200 - 4406896

Fotografia Aèria: Núm. Full 176793 Núm. Foto Abril 1984. Data Organisme ESTOP

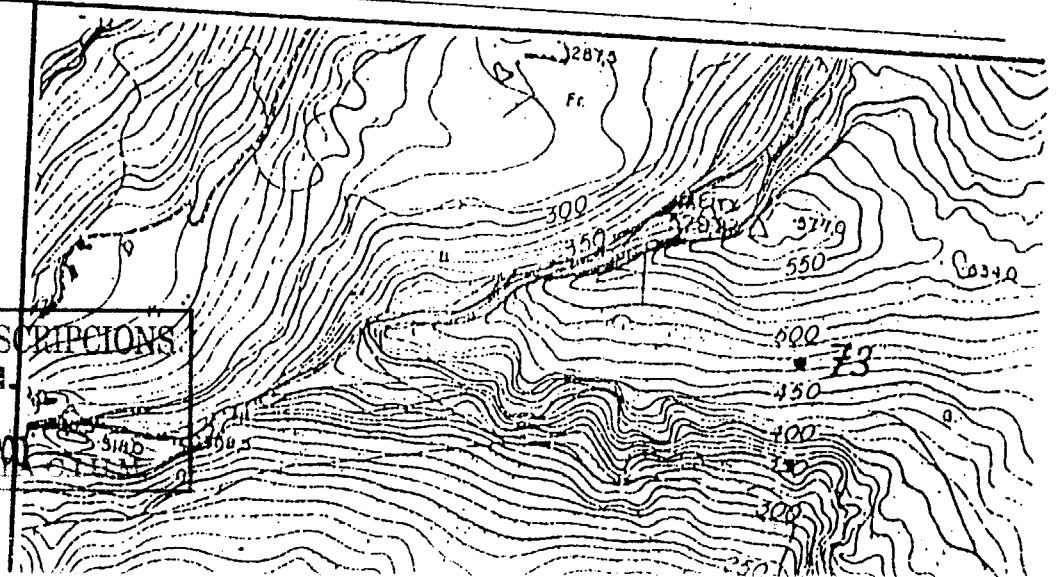
Núm. Registré Cadastral: Full 3 Poligon 3 Parcel·la 445

Referències núm. Inventari Jaciment IMPP PIC Altres

Mapa terme municipal



APROVAT AMB PRESCRIPCIONS  
 C.I.U.M.  
 DATA 17 NOV 2000  
 EL SECRETARI DE








Jaciment SO.74. COVAL DE SA  
COMA.

875



GOVERN BALEAR  
CONSELLERIA DE CULTURA, EDUCACIÓ  
I ESPORTS  
DIRECCIO GENERAL DE CULTURA  
SERVEI DE PATRIMONI

Localització Serra Nord
Illa Mallorca
Municipi Sóller

Fotografia identificativa (9x13)

Lloc / Parròquia      Sóller

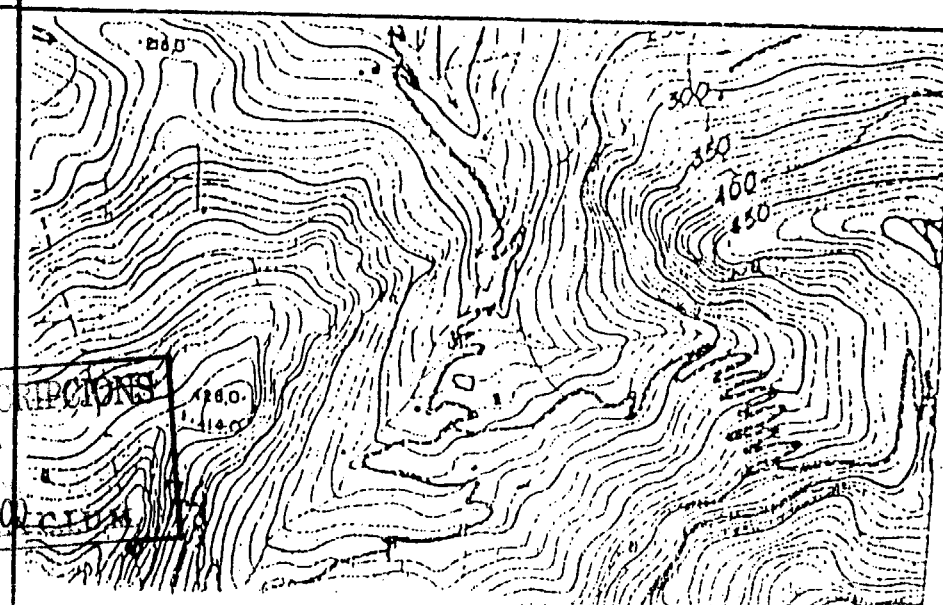
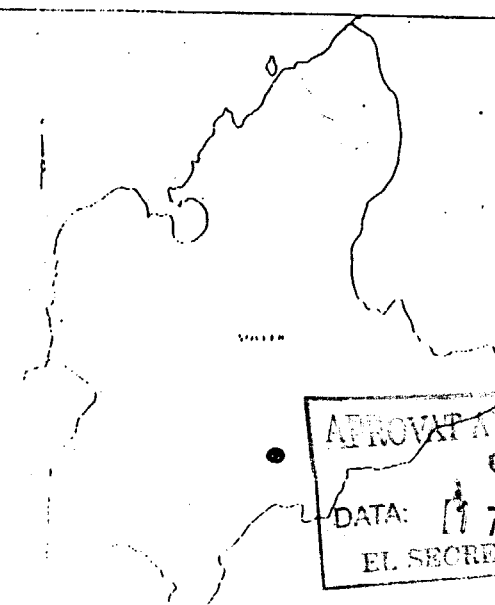
Coordenades U.T.M.    475910 - 4400563,80

Fotografia Aèria: Núm. Full	Núm. Foto	Data	Organisme
176899		Abril 1984.	ESTOP

Núm. Registre Cadastral: Full	Poligon	Parcel·la
3	4, sect.8.	1892a

Referències núm. Inventari Jaciment	IMPP	PIC	Altres

Mapa terme municipal



APROVAT AMB PRESCRIPCIONS  
C.I.U.M.  
DATA: 17 NOV 2000  
EL SECRETARI DE



GOVERN BALEAR  
CONSELLERIA DE CULTURA, EDUCACIÓ  
I ESPORTS  
DIRECCIÓ GENERAL DE CULTURA  
SERVEI DE PATRIMONI

Localització Serra Nord

Illa Mallorca

Municipi  
Sóller

Fotografia identificativa (9x13)



Lloc / Parròquia Sòller

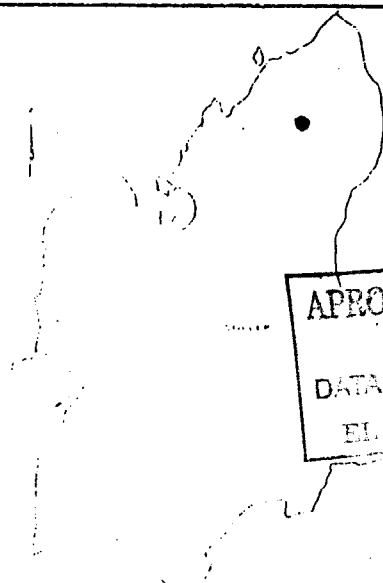
Coordenades U.T.M. 476670 - 4406540

Fotografia Aèria: Núm. Full Núm. Foto Data Organisme  
176793 Abril 1984. ESTOP

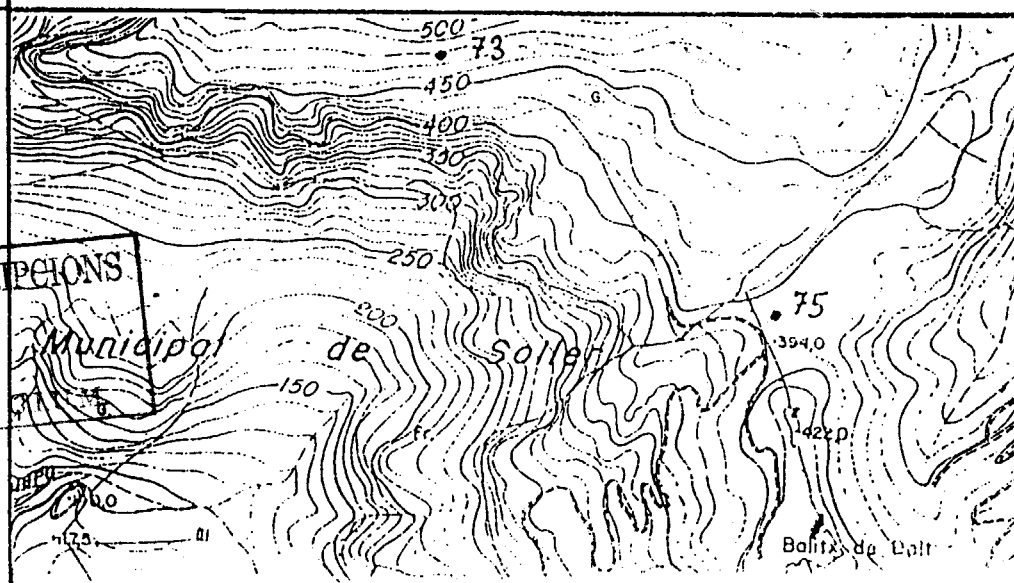
Núm. Registre Cadastral: Full Polígon Parcel·la  
3 3 445

Referències núm: Inventari Jaciment IMPP PIC Altres

Mapa terme municipal



APROVAT AMP PRESCRIPCIÓNS  
C.I.U.M.  
DATA: 17 NOV. 2000  
EL SECRETARI



0600876  
Jaciment SO.75. BALITX. CAMI  
DE SA TANCA DEES BOUS.




0000877

Jaciment SO.76. CAN XIMENEIA  
L'HORTA

GOVERN BALEAR  
CONSELLERIA DE CULTURA, EDUCACIÓ  
I ESPORTS  
DIRECCIÓ GENERAL DE CULTURA  
SERVEI DE PATRIMONI

Localització Serra Nord  
Illa Mallorca  
Municipi Sòller

Fotografia identificativa (9x13)



Lloc / Parròquia Sòller

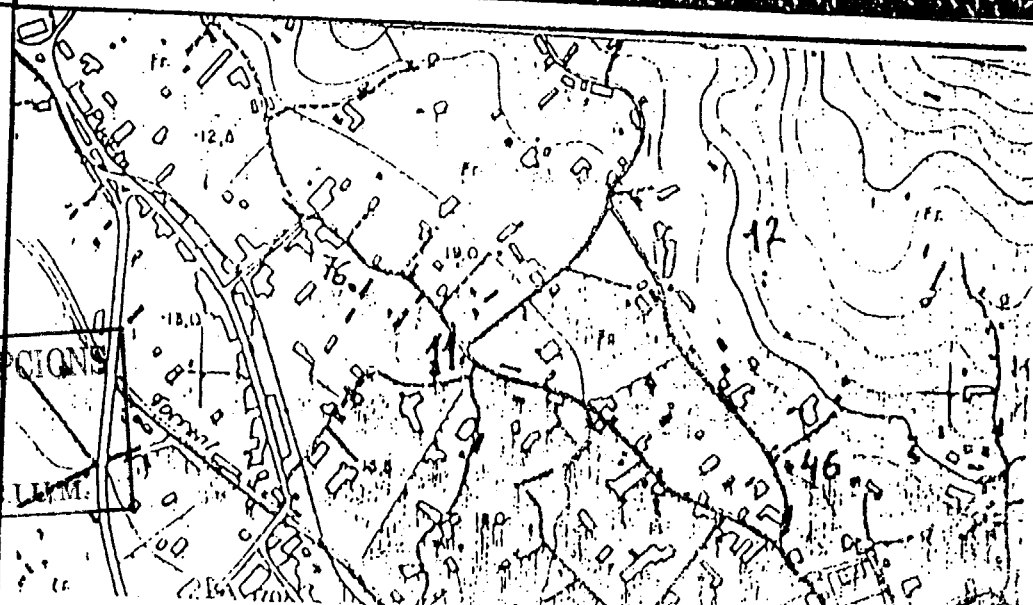
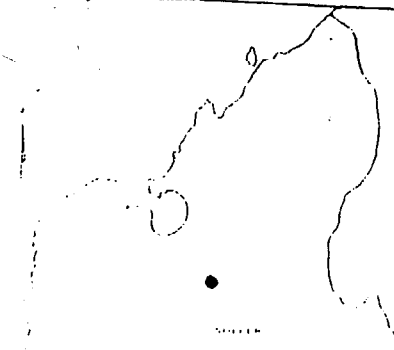
Coordenades U.T.M. 475185 - 4403115

Fotografia Aèria: Núm. Full 176838  
Núm. Foto 2, Abril 1984.  
Data Organisme ESTOP

Núm. Registre Cadastral: Full 3  
Polígon 2, sect.1.  
Parcel·la 113

Referències núm. Inventari Jaciment IMPP PIC Altres

Mapa terme municipal



APROVAT AMB PRESCRIPCIONS  
C.I.U.M.  
DATA: 17 NOV 2000  
EL SECRETARI DE LA C.I.U.M.




0000378  
 Jaciment so. 77. PLA JINJOLAR.

**GOVERN BALEAR**  
 CONSELLERIA DE CULTURA, EDUCACIÓ  
 I ESPORTS  
 DIRECCIÓ GENERAL DE CULTURA  
 SERVEI DE PATRIMONI

Localització	Serra Nord
Illa	Mallorca
Municipi	Sóller

Fotografia identificativa (9x13)



Lloc / Parròquia      L'Horta

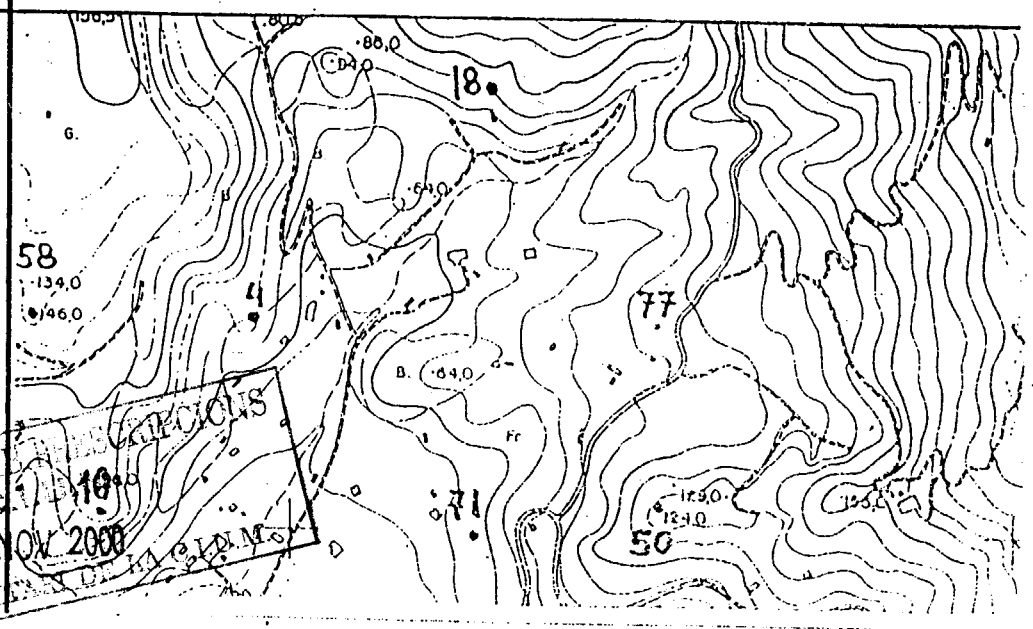
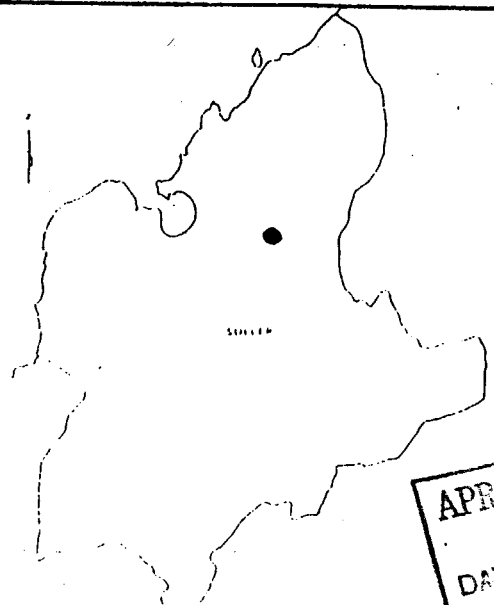
Coordenades U.T.M.    475490 - 4404290,80.

Fotografia Aèria: Núm. Full	Núm. Foto	Data	Organisme
1	2, sec. 2		

Núm. Registre Cadastral: Full	Poligon	Parcel·la
1	2, sec. 2	376

Referències núm. Inventari Jaciment	IMPP	PIC	Altres

Mapa terme municipal



APROVAT AMB RESOLUCIÓ  
 DATA 17 NOV 2008  
 EL SECRETARI DE LA D.G.C.



GOVERN BALEAR  
 CONSELLERIA DE CULTURA, EDUCACIÓ  
 I ESPORTS  
 DIRECCIÓ GENERAL DE CULTURA  
 SERVEI DE PATRIMONI

Localització Serra Nord

Illa Mallorca

Municipi Sòller

Fotografia identificativa (9x13)

879  
 0000879  
 Jaciment SO.78. CAN BRESQUES.  
 CAN BON JESUS.


Lloc / Parròquia Port de Sòller.

Coordenades U.T.M. 475830 - 4405140

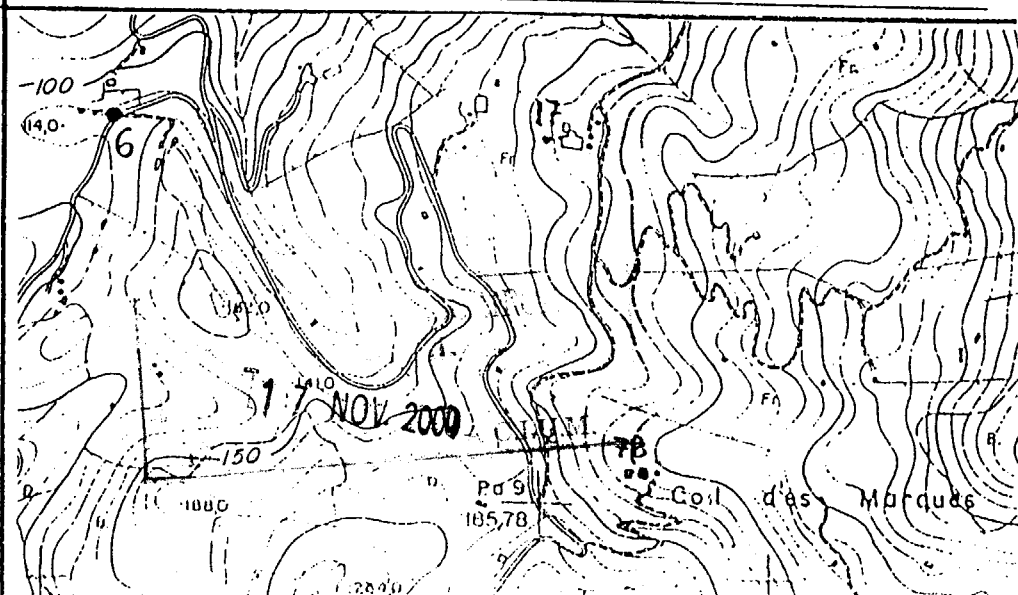
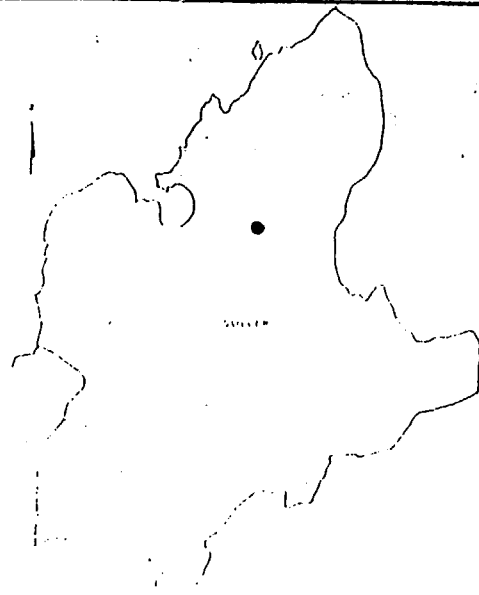
Fotografia Aèria: Núm. Full	Núm. Foto	Data	Organisme
176838		Abril 1984.	ESTOP

Núm. Registre Cadastral: Full	Polígon	Parcel·la
2	3	124a/141/137a

Referències núm. Inventari	Jaciment	IMPP	PIC	Altres



Mapa terme municipal






GOVERN BALEAR  
 CONSELLERIA DE CULTURA, EDUCACIÓ  
 I ESPORTS  
 DIRECCIÓ GENERAL DE CULTURA  
 SERVEI DE PATRIMONI

Localització Serra Nord
Illa Mallorca
Municipi Sòller

Fotografia identificativa (9x13)



Jaciment SO.79. CAN PAU  
 BARRANC DE BINIARAIX.

0002821  
 880

Lloc / Parròquia Sòller

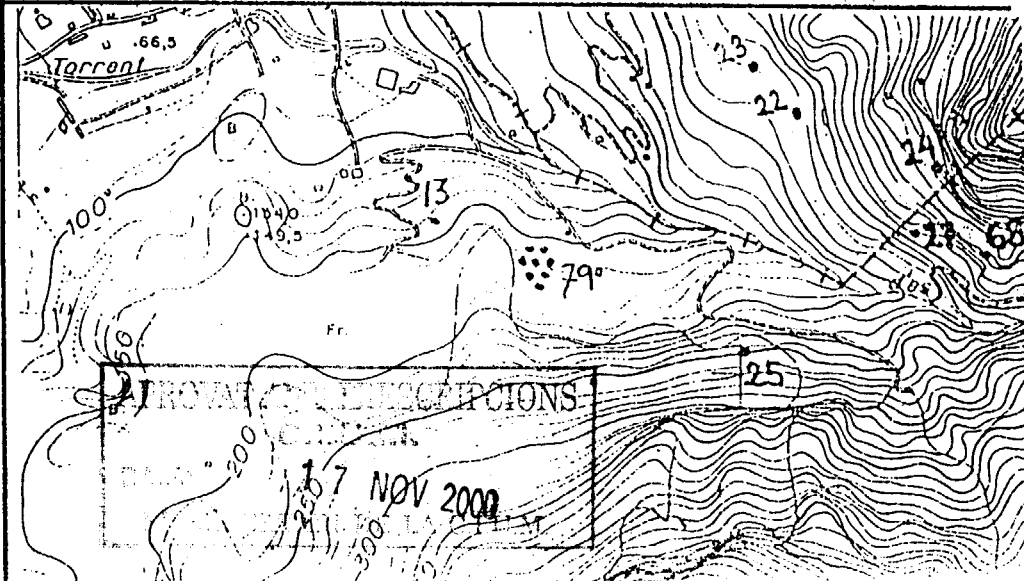
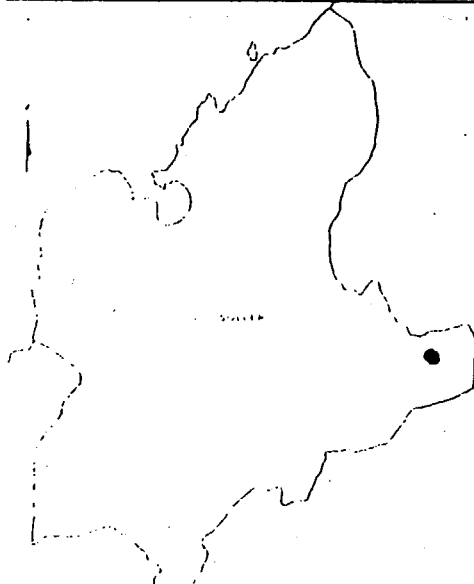
Coordenades U.T.M. 477729,97 - 4402166,30

Fotografia Aèria: Núm. Full	Núm. Foto	Data	Organisme
176902		Abril 1984.	ESTOP

Núm. Registre Cadastral: Full	Polígon	Parcel·la
1	4, sec.8.	1791/1775/1789

Referències núm. Inventari	Jaciment	IMPP	PIC	Altres
----------------------------	----------	------	-----	--------

Mapa terme municipal







GOVERN BALEAR  
 CONSELLERIA DE CULTURA, EDUCACIÓ  
 I ESPORTS  
 DIRECCIÓ GENERAL DE CULTURA  
 SERVEI DE PATRIMONI

Localització Serra Nord
Illa Mallorca
Municipi Sòller

Fotografia identificativa (9x13)



Jaciment SO.80. SA MUNTANYETA  
 DE BALITX



Lloc / Parròquia Port de Sòller

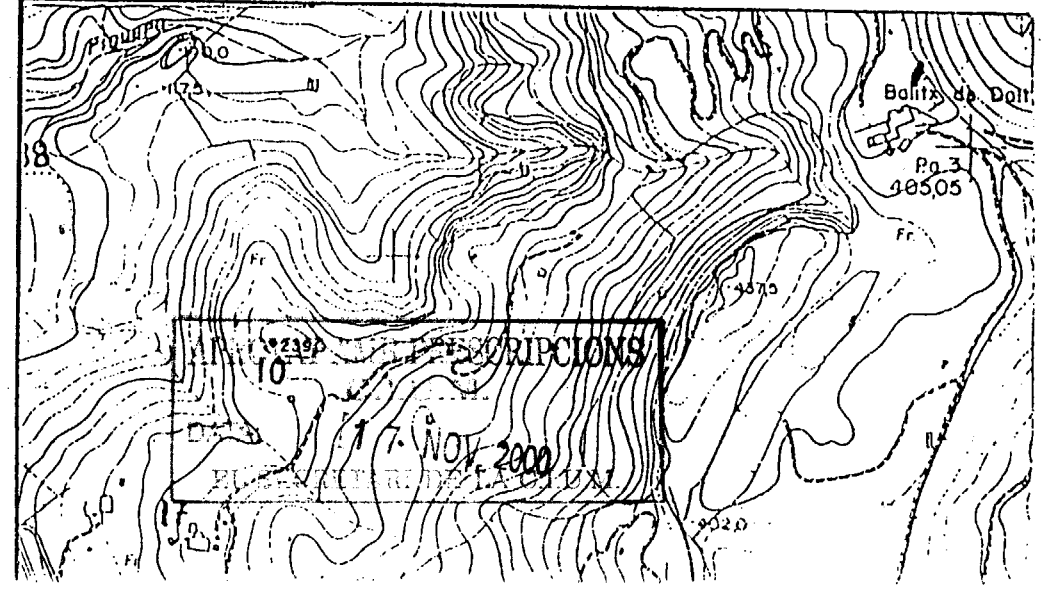
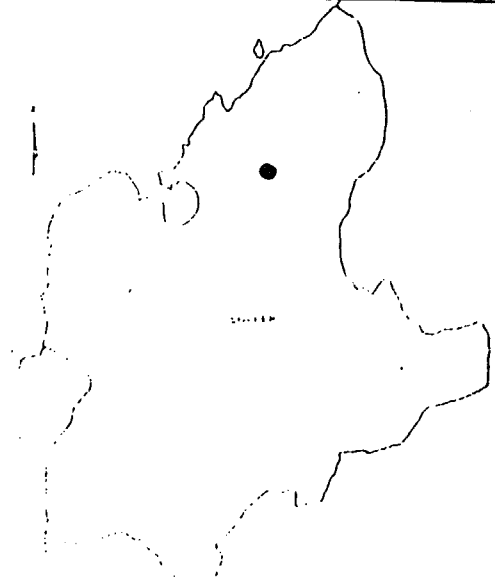
Coordenades U.T.M.

Fotografia Aèria: Núm. Full 176791 Núm. Foto Abril 1984. Data Organisme ESTOP

Núm. Registre Cadastral: Full Polígon Parcel·la 335

Referències núm. Inventari Jaciment IMPP PIC Altres 02.H.1300

Mapa terme municipal






GOVERN BALEAR  
 CONSELLERIA DE CULTURA, EDUCACIÓ  
 I ESPORTS  
 DIRECCIÓ GENERAL DE CULTURA  
 SERVEI DE PATRIMONI

Localització Serra Nord  
 Illa Mallorca  
 Municipi Sòller

882  
 00008  
 Jaciment SO.81. ES TORRENTO

Fotografia identificativa (9x13)



Lloc / Parròquia Sòller

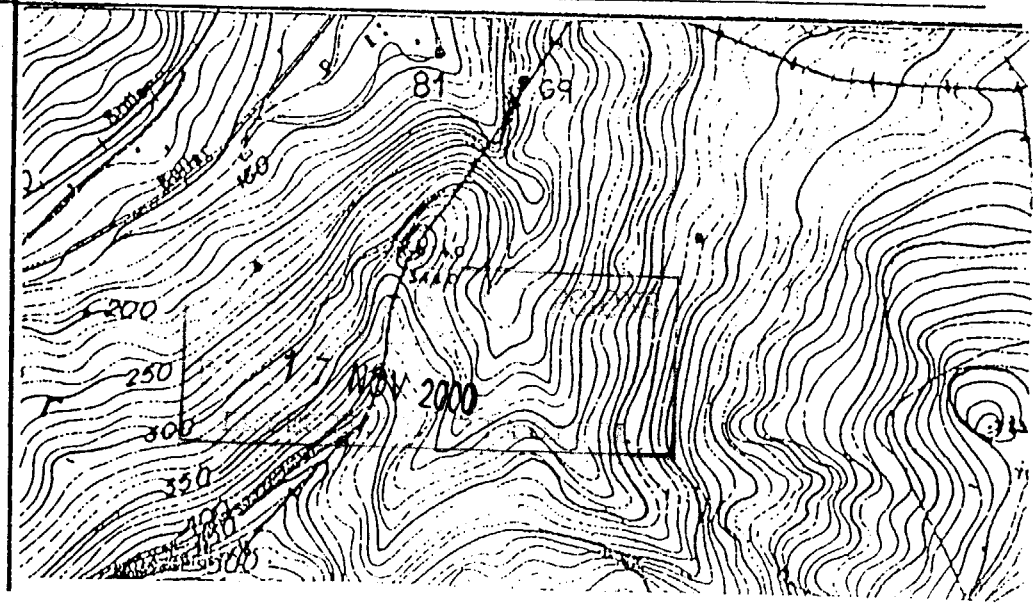
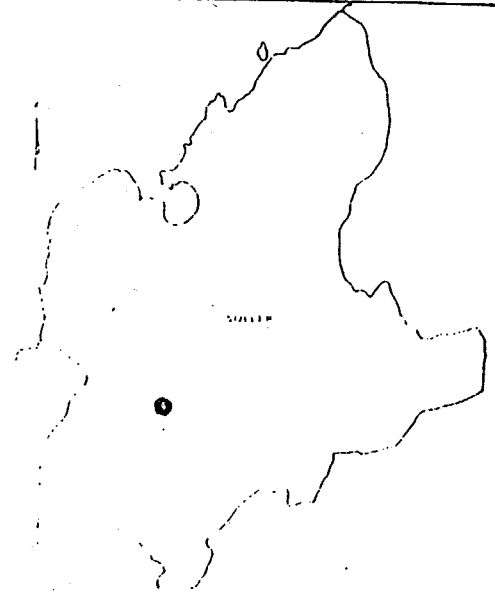
Coordenades U.T.M. 474932 - 4400305

Fotografia Aèria: Núm. Full	Núm. Foto	Data	Organisme
176835		Abril 1984	ESTOP

Núm. Registre Cadastral: Full	Polígon	Parcel·la
4	4, sec.8.	2002

Referències núm. Inventari	Jaciment	IMPP	PIC	Altres

Mapa terme municipal








GOVERN BALEAR  
 CONSELLERIA DE CULTURA, EDUCACIÓ  
 I ESPORTS  
 DIRECCIÓ GENERAL DE CULTURA  
 SERVEI DE PATRIMONI

Localització Serra Nord

Illa Mallorca

Municipi  
 Sóller

Fotografia identificativa (9x13)



Jaciment SO.82. POSSESIÓ  
 DES PORT.

Lloc / Parròquia Port de Sóller

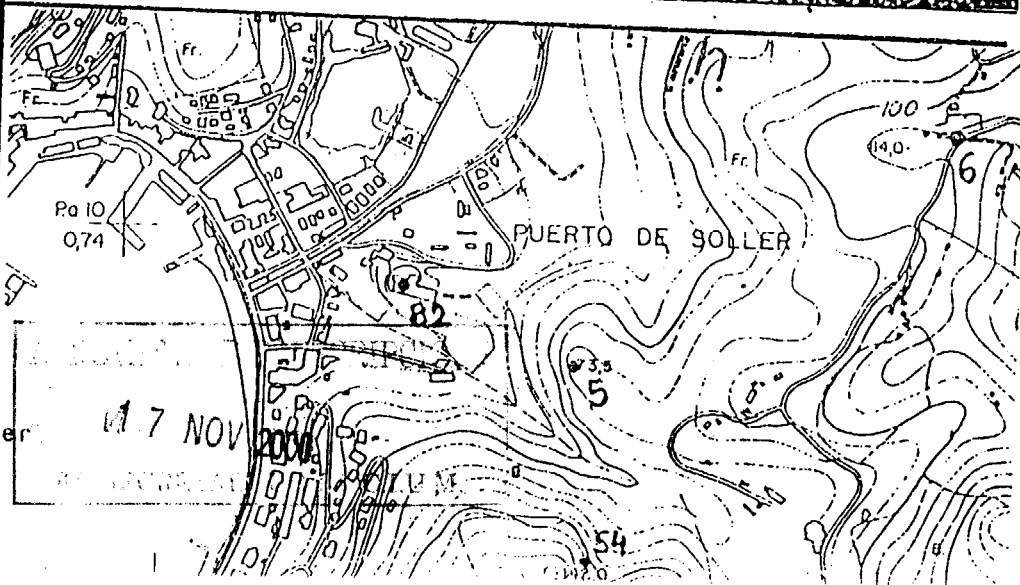
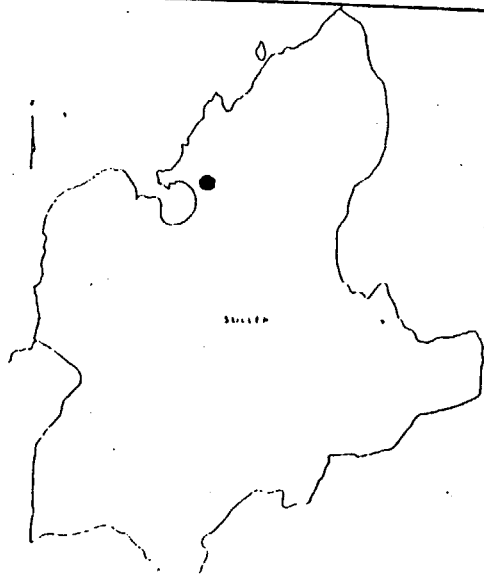
Coordenades U.T.M. 474325 - 4405412

Fotografia Aèria: Núm. Full	Núm. Foto	Data	Organisme
179788		Abril 1984.	ESTOP

Núm. Registre Cadastral: Full	Polígon	Parcel·la
2	2, sec.2.	589

Referències núm. Inventari Jaciment	IMPP	PIC	Altres

Mapa terme municipal

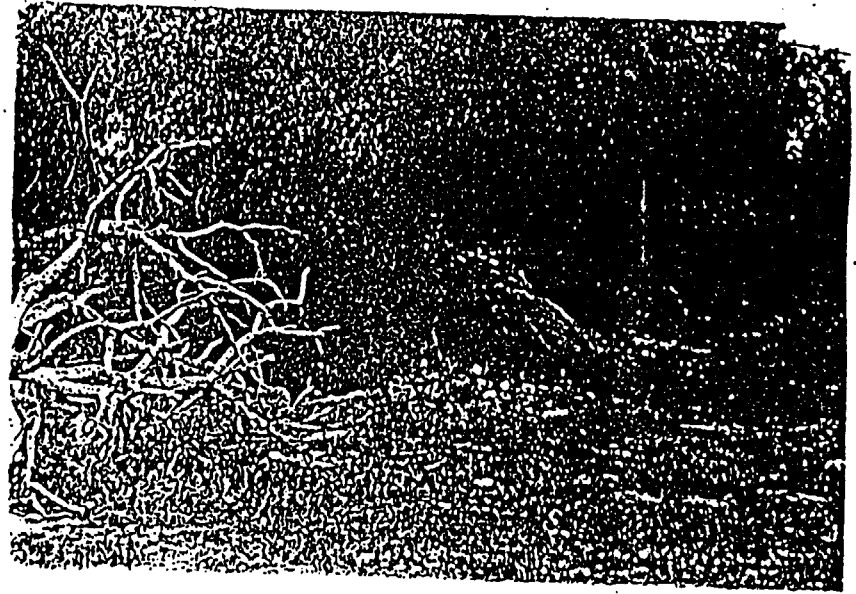




GOVERN BALEAR  
 INSELLERIA DE CULTURA, EDUCACIÓ  
 I ESPORTS  
 DIRECCIÓ GENERAL DE CULTURA  
 SERVEI DE PATRIMONI

Localització Serra Nord
Illa Mallorca
Municipi Sóller

Fotografia identificativa (9x13)



Jaciment SO.B3. MULETA DE CALS  
 AVINYONS - PEDRERA.

Loc / Parròquia Port de Sóller.

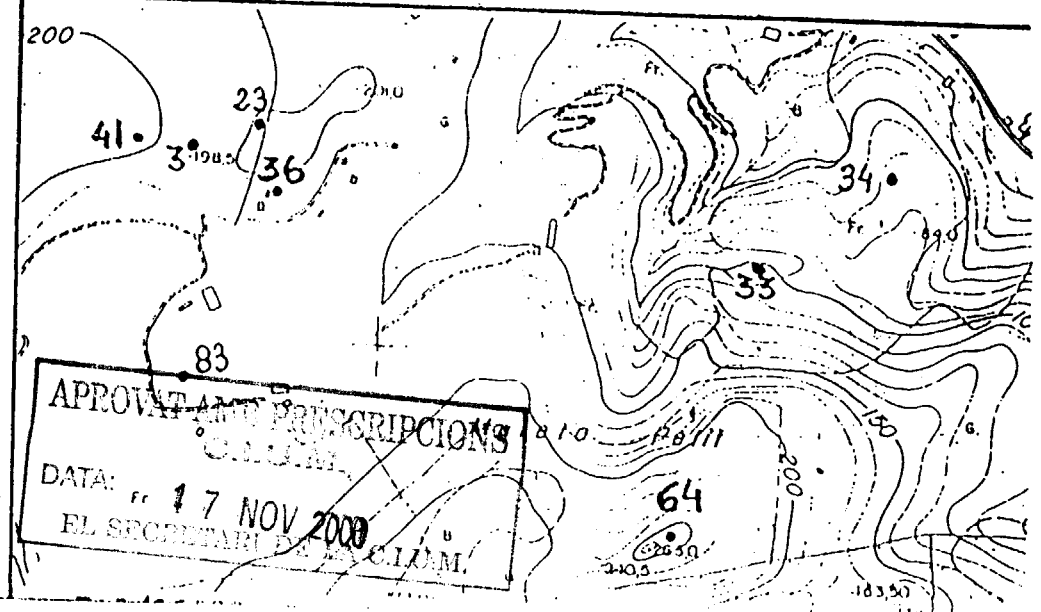
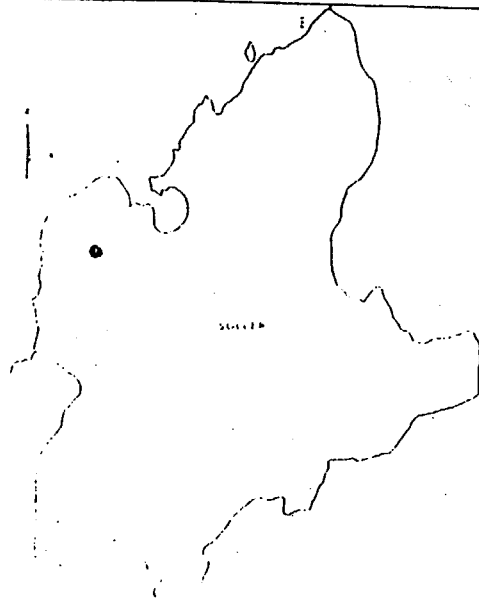
Coordenades U.T.M. 472735 - 4403955

Fotografia Aèria: Núm. Full	Núm. Foto	Data	Organisme
176788		Abril 1984.	ESTOP

Registre Cadastral: Full	Polígon	Parcel·la
2	19-sec.2	431a

Referències núm. Inventari	Jaciment	IMPP	PIC	Altres
----------------------------	----------	------	-----	--------

Mapa terme municipal



884

0000001



GOVERN BALEAR  
 CONSELLERIA DE CULTURA, EDUCACIÓ  
 I ESPORTS  
 DIRECCIÓ GENERAL DE CULTURA  
 SERVEI DE PATRIMONI

Localització	Serra Nord
Illa	Mallorca
Municipi	Sóller

885  
 0000805  
 Jaciment SO.84. MIRADOR DE SES  
 BARQUES.

Lloc / Parròquia      Sóller

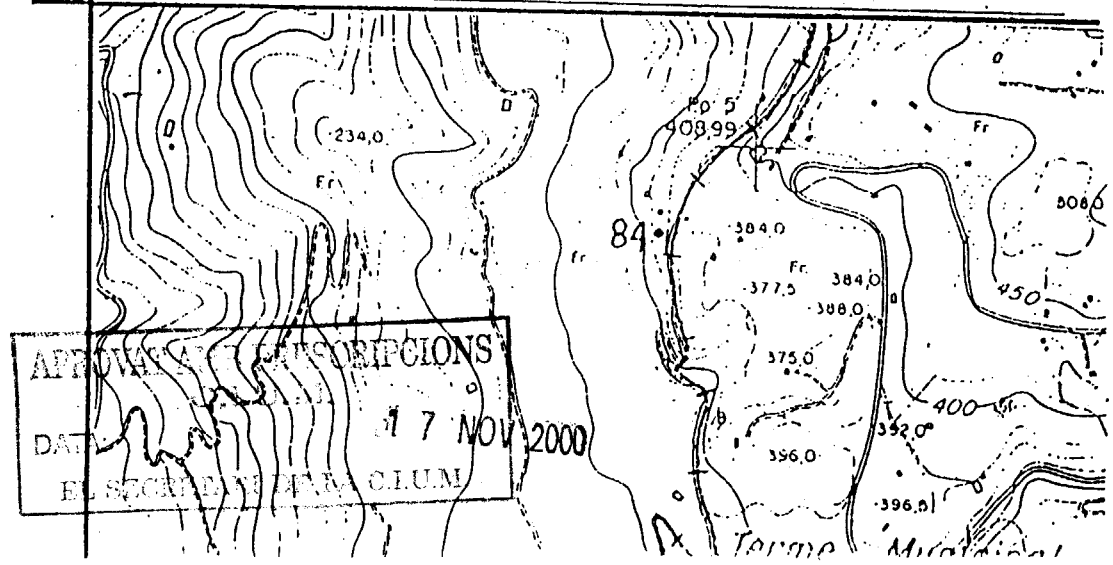
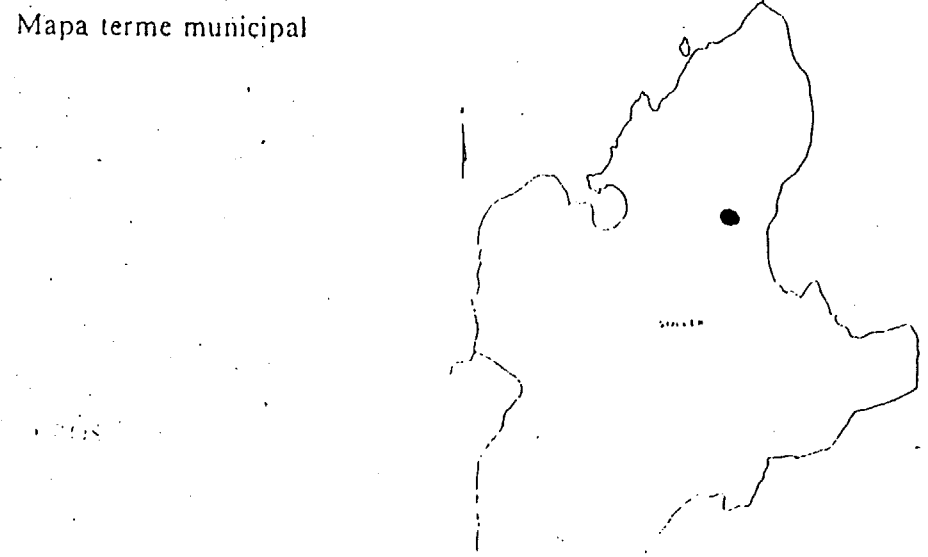
Coordenades U.T.M.      476370 - 4404665,80

Fotografia Aèria: Núm. Full	Núm. Foto	Data	Organisme
176838		Abril 1984.	ESTOP

Núm. Registre Cadastral: Full	Polígon	Parcel·la
2	3	183a

Referències núm. Inventari	Jaciment	IMPP	PIC	Altres
----------------------------	----------	------	-----	--------

Fotografia identificativa (9x13)






GOVERN BALEAR  
 CONSELLERIA DE CULTURA, EDUCACIÓ  
 I ESPORTS  
 DIRECCIÓ GENERAL DE CULTURA  
 SERVEI DE PATRIMONI

0000886  
 Jaciment SO.85. COVAL DES PORC.  
 ROCAFORT.

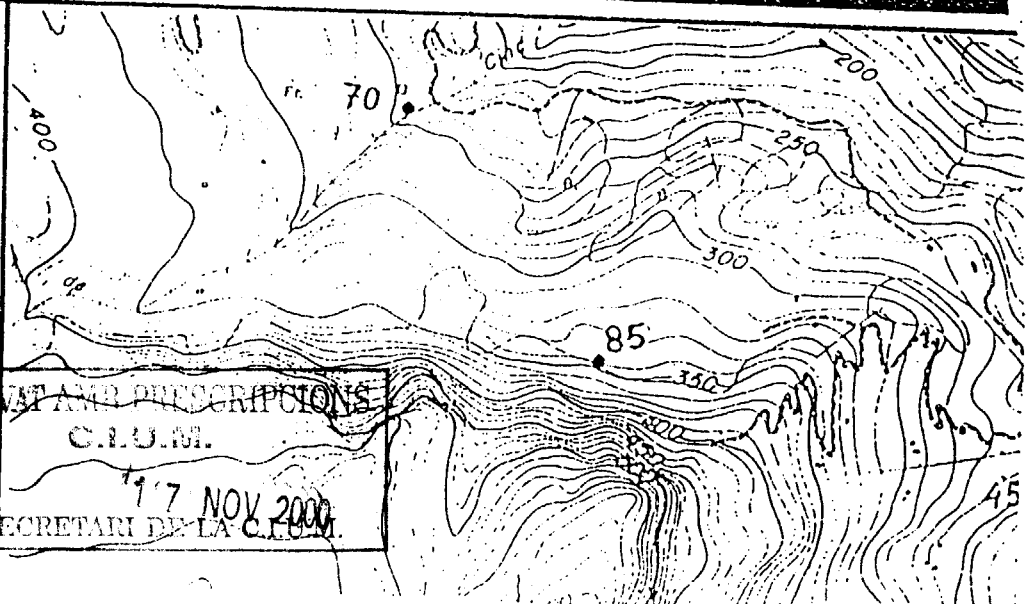
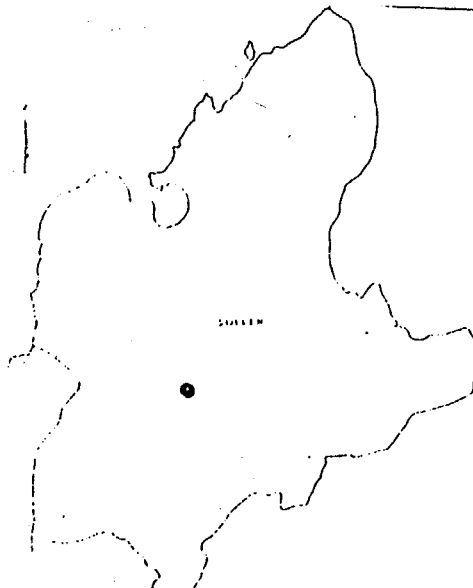
Localització Serra Nord
Illa Mallorca
Municipi Sòller

Fotografia identificativa (9x13)



Lloc / Parròquia	Sòller		
Coordenades U.T.M.	474115 - 4401330,80		
Fotografia Aèria: Núm. Full	Núm. Foto	Data	Organisme
176835		Abril 1984.	ESTOP
Núm. Registre Cadastral: Full	Polígon	Parcel·la	
	5, sec.2.	250 a-b-	
Referències núm. Inventari Jaciment	IMPP	PIC	Altres

Mapa terme municipal



APROVAT AMB PRESCRIPCIONS  
 C.I.U.M.  
 DATA: 17 NOV 2000  
 EL SECRETARI DE LA C.I.U.M.




0000887

Jaciment SO. 86. PUIG DES MORO

GOVERN BALEAR  
ONSELLERIA DE CULTURA, EDUCACIÓ  
I ESPORTS  
DIRECCIÓ GENERAL DE CULTURA  
SERVEI DE PATRIMONI

Localització Serra Nord
Illa. Mallorca
Municipi Sòller

Fotografia identificativa (9x13)



loc / Parròquia Sòller

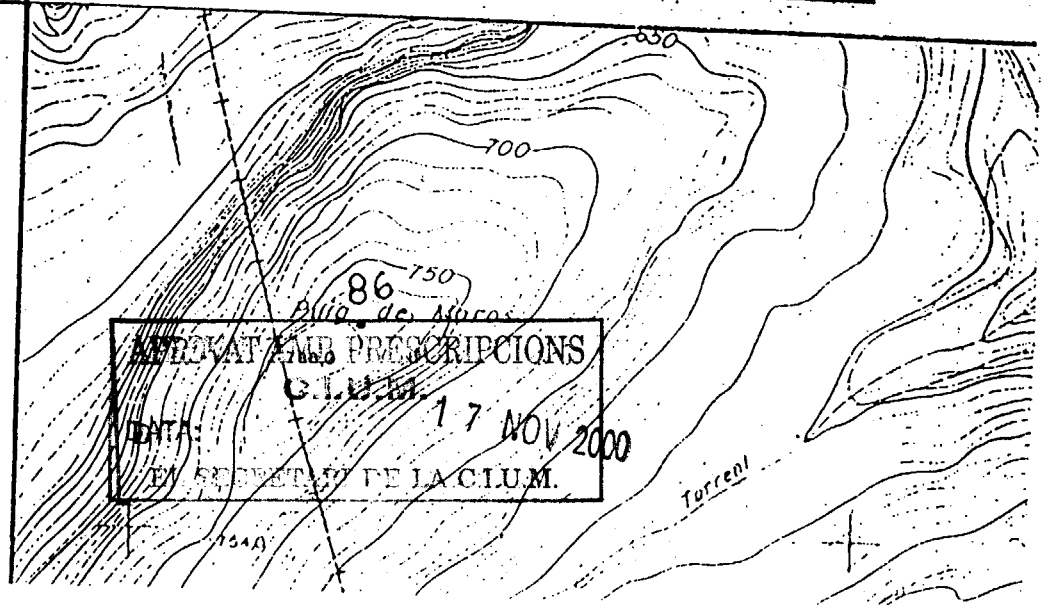
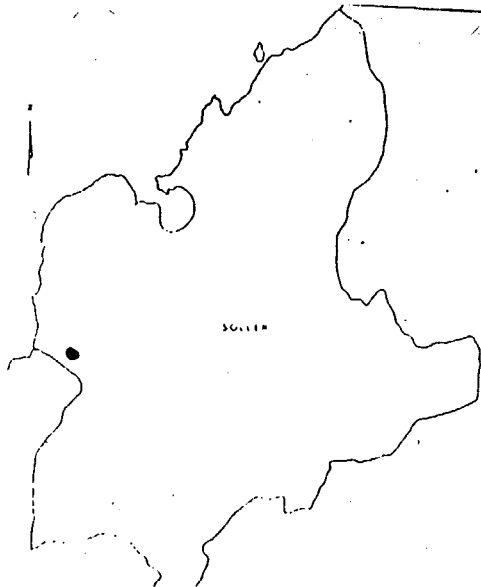
coordenades U.T.M. 472325 - 4401295,80

Fotografia Aèria: Núm. Full 176835	Núm. Foto Abril 1984.	Data ESTOP.	Organisme
---------------------------------------	--------------------------	----------------	-----------

Núm. Registre Cadastral: Full	Polígon	Parcel·la
	5, sec.3.	518

Referències núm. Inventari Jaciment	IMPP	PIC	Altres
-------------------------------------	------	-----	--------

Mapa terme municipal



APROVAT amb PRESCRIPCIONS  
CLUM  
DATA: 17 NOV 2000  
EN SECRETARIAT DE LA CLUM.



Jaciment SO.87. SA FIGUERA. 0000888  
CAN BARDI.


GOVERN BALEAR  
CONSELLERIA DE CULTURA, EDUCACIÓ  
I ESPORTS  
DIRECCIÓ GENERAL DE CULTURA  
SERVEI DE PATRIMONI

Localització Serra Nord

Illa Mallorca

Municipi Sòller

Fotografia identificativa (9x13)



loc / Parròquia Port de Sòller.

Coordenades U.T.M. 475210 - 4405980

Fotografia Aèria: Núm. Full	Núm. Foto	Data	Organisme
176791		Abril 1984.	ESTOP

Núm. Registre Cadastral: Full	Polígon	Parcel·la
3	3	400

Referències núm. Inventari Jaciment	IMPP	PIC	Altres

Mapa terme municipal

